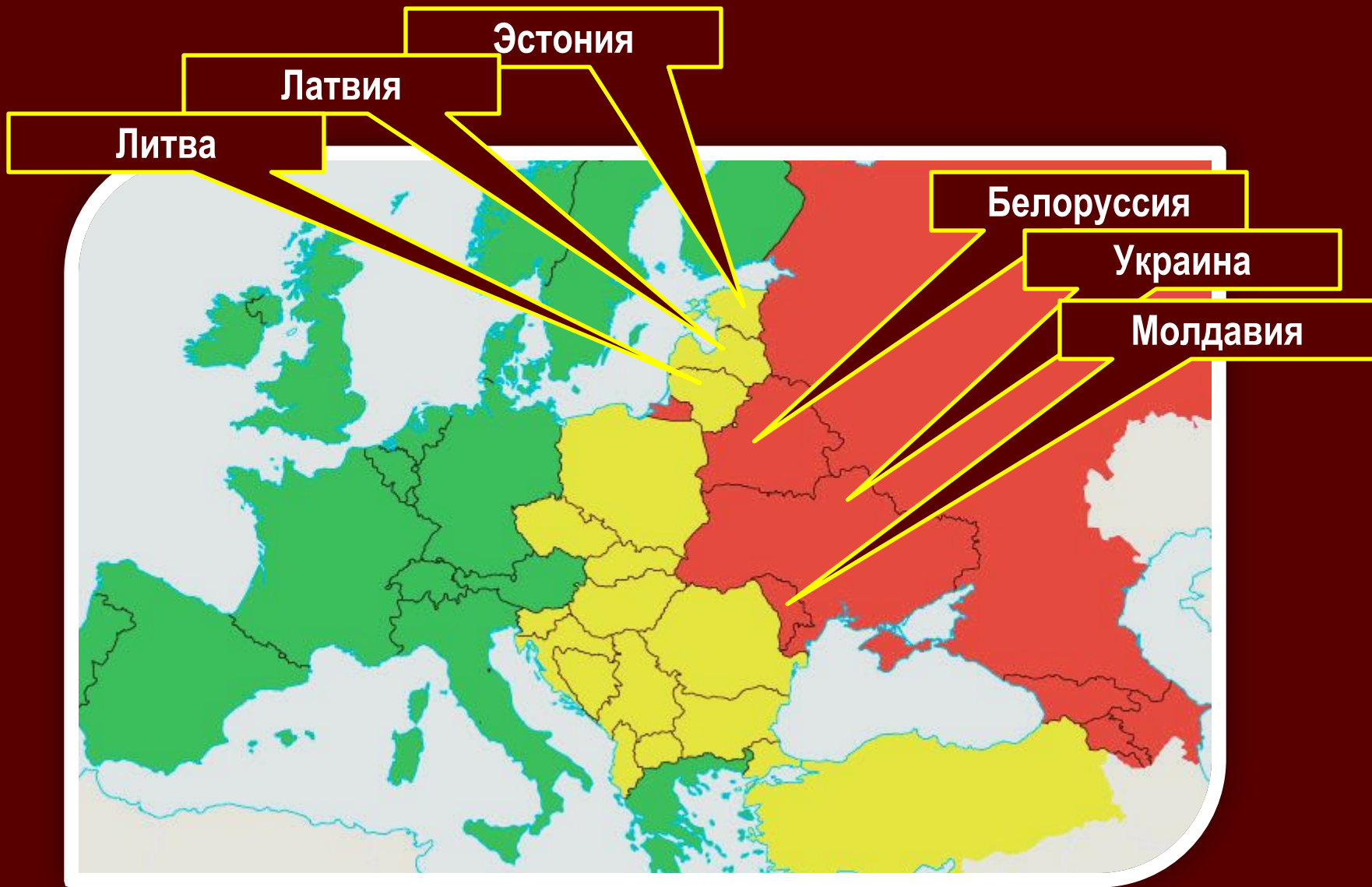


Восточная Европа. Страны между Германией и Россией



Учитель географии МБОУ СОШ №2 п. Гигант Раменская Т.И.



Бывшие республики СССР



Эстония

Латвия

Литва




Таллинн




Рига



Вильнюс



Куршская коса







Страны Восточной Европы — ближайшие соседи России.

РАБОТА С ТЕКСТОМ УЧЕБНИКА (§ 24)

1. Прочитайте текст и ответьте на вопросы:

I. Вся территория этой республики находится в пределах равнины. Крупнейшая река страны протекает по территории ещё двух стран-соседей. У устья этой реки расположена столица страны. К западу от устья на 30 км вдоль песчаного морского берега вытянулся город-курорт.

1) Как называется эта страна?

2) Как называется крупнейшая река страны? По территории, каких государств она ещё протекает?

3) Как называется столица страны?

4) Как называется город-курорт, расположенный рядом со столицей?



II. По территории страны протекают две крупные реки. На берегах одной из них располагается столица страны. Другая река берет начало в соседней стране, а в своём нижнем течении она является границей с другой соседней страной. На севере страны, вблизи устьев важнейших рек, расположены портовые города, в Средние века входившие в Ганзейский союз. На юге большое скопление городов возникло вокруг шахт угольного бассейна.


1) Как называется страна, о которой идёт речь?

2) Как называются крупные реки, протекающие по её территории?

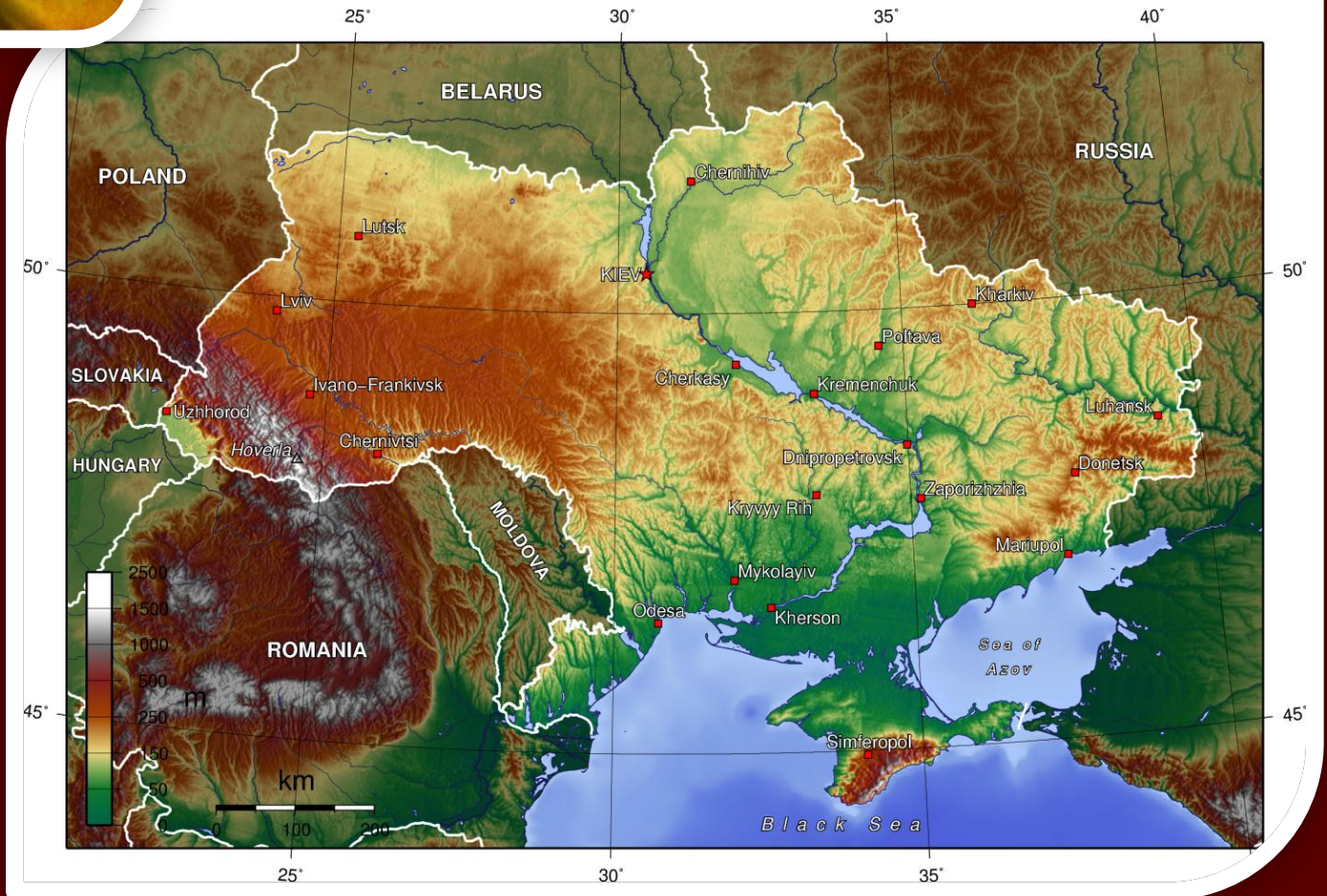
3) О каких странах-соседах данного государства идёт речь в тексте?

4) На территории какой страны также существовали города, входившие в Ганзейский союз?





Украина






Киев





Київ





Карпаты

Музей «Пирогово»





Каменец-Подольский

Херсонес






Беларусь



Брестская крепость

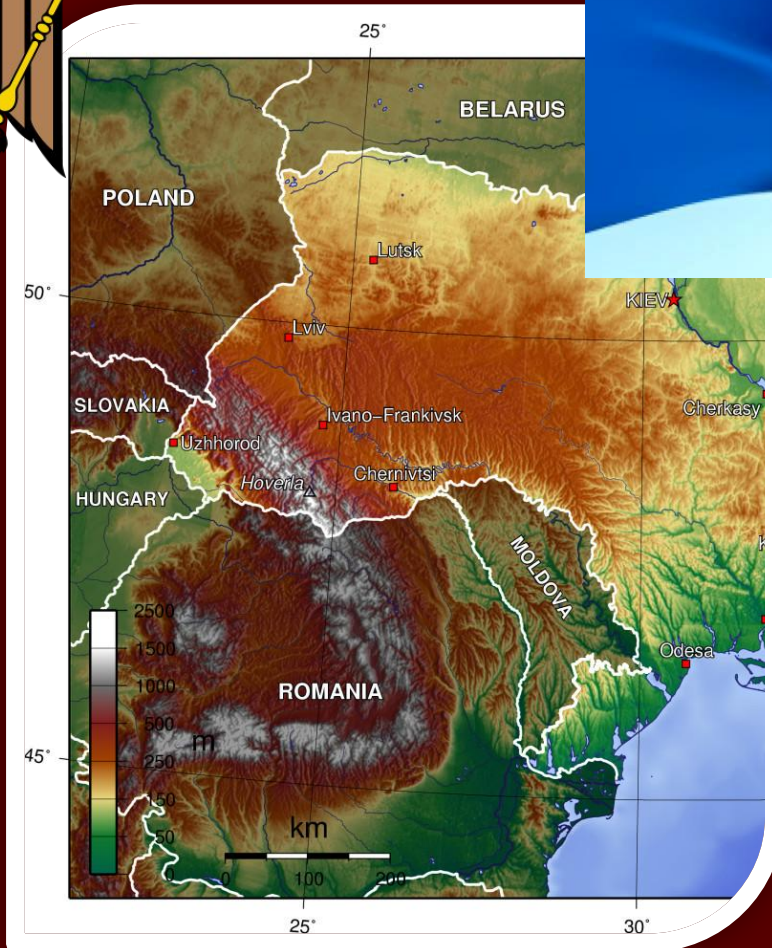


Минск




Гродно







Кишинёв



BY BENIA

christianmeier.uco

РАБОТАЕМ С УЧЕБНИКОМ (§ 25) И КАРТОЙ

1. Используя политическую и физическую карты зарубежной Европы, сравните географическое положение Белоруссии, Украины и Молдавии.

Заполните таблицу:

План сравнения	Белоруссия	Украина	Молдавия
В какой части Евразии расположена?			
В каких широтах расположена?			
Имеет ли выход к морям?			
С какими странами граничит?			

2. Сделайте вывод о благоприятности географического положения каждой из стран.

Д/з: §24,25; нанести на к/к номенклатуру по Европе.

