

# Географическое положение Красноярского края



# Красноярский край



# Географическое положение Красноярского края



**Красноярский край**



**КРАСНОЯРСКИЙ КРАЙ** - субъект Российской Федерации, входит в состав Сибирского федерального округа, расположен в центральной части Сибири, административный центр — город Красноярск.

Красноярский край образован 7 декабря 1934 года.

Территория Красноярского края составляет 2339,7 тыс. км<sup>2</sup> – 13,7 % территории Российской Федерации. Край занимает второе место в РФ по площади территории (после Республики Саха (Якутия)). Протяженность края с севера на юг – более 3 тысяч километров. Расстояние от Красноярска до Москвы – 3955 км.

Краевой центр – город Красноярск, год основания – 1628.

Красноярский край граничит с Тюменской, Томской, Кемеровской, Иркутской областями, Республиками Хакасия, Тыва, Саха (Якутия).

# Особенности географического положения Красноярского края



## Задание №1

Определите географическое положение Красноярского края  
(5 пунктов)

## Северный Ледовитый океан



## Задание №2

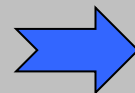
Определите, с какими субъектами федерации край граничит:


- 1) на западе;
- 2) на востоке;
- 3) на юге

На карте обозначены цифрами:

7. Кемеровская область

12. Республика Хакассия





- **Красноярск — крупнейший экономический и культурный центр Центральной и Восточной Сибири, административный центр Красноярского края (второго по площади субъекта России). Город расположен на обоих берегах Енисея на стыке Западносибирской равнины, Среднесибирского плоскогорья и Алтайско-Саянских гор, в котловине, образованной самыми северными отрогами Восточного Саяна.**

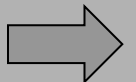





- На берегу Енисея, в центре города Кызыл (столица республики Тува), возвышается обелиск, символизирующий центр Азии.

Каждый приезжающий приходит сюда, чтобы почувствовать уникальность своего местонахождения в центре Азиатского континент.

Следует отметить, что обелиск является символом географического центра Азии, а не точным геодезическим пунктом, однозначно определяющим искомую географическую точку.

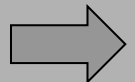




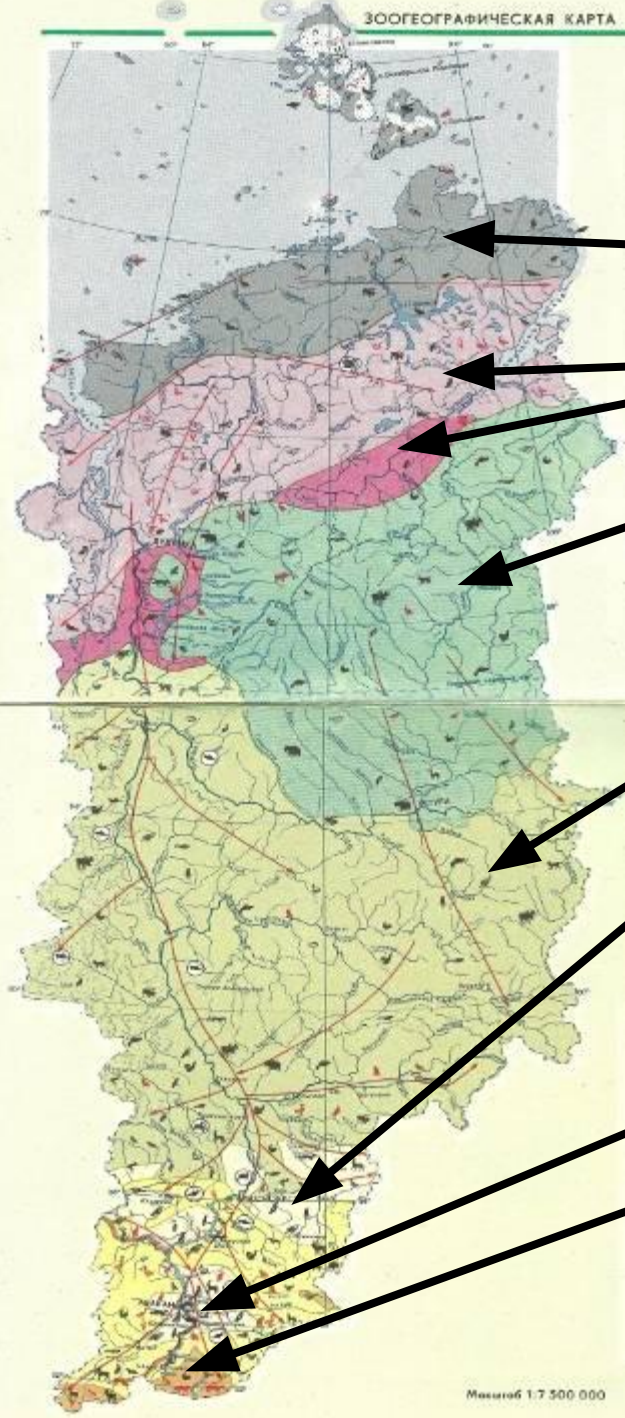


**Географический  
центр России**

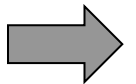
**Монумент высотой около 7 метров был установлен 21 августа 1992 года, а 27 августа прошло его торжественное открытие. Рядом поставлен 8-метровый православный крест в память 600-летия со дня смерти Сергия Радонежского. Рядом с крестом, на берегу озера построили деревянную часовню Сергия Радонежского.**



# Природные зоны



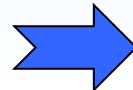
- Арктическая пустыня
- Тундра и лесотундра
- Горные области с редколесьем
- Тайга
- Степи и лесостепи
  
- Горнотаежные леса
- Высокогорные области



# арктические пустыни



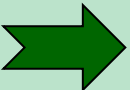
Из-за суровости климата арктических пустынь растительность почти полностью отсутствует. По этой причине среди немногочисленного животного мира арктических пустынь нет травоядных (пища только в море).



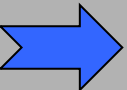

# Тундра



Слово «тундра» имеет происхождение от «тунтури», что в переводе с языка саами означает «сопки» - невысокие вершины, которые не покрыты лесом. Говорят, что грибы в тундре растут выше деревьев. Это почти правда, если учесть, что «деревья» имеют высоту 15 - 20 см.





# Горные области с тундрами и редколесьями





**Тайга – это однообразные по составу хвойные леса, состоящие из лиственницы, ели, пихты, сосны, кедра. Господство вечнозеленых хвойных деревьев – ответ растений на длительность морозной зимы. Хвоя сокращает испарение, которое при морозах было бы губительно для деревьев**





**В межгорных котловинах на юге - лесостепная и степная растительность.**

**Степь – это безлесные пространства с травянистой растительностью с преобладанием дерновинных злаков — ковыля, типчака, тонконога.**