

Дмитрий Викторович Заяц

**Историческое введение
в географию мирового
хозяйства**

Историческая география

— пограничная научная дисциплина между географией и историей.

Разделы исторической географии:

1. Физическая историческая география (историческое землеведение).
2. Политическая историческая география (история формирования политической карты).
3. Историческая география населения (демографические, этнические, религиозные особенности населения).
4. Социальная историческая география (социальный состав общества).
5. Экономическая историческая география (изучение производительных сил и производственных отношений).
6. Культурная историческая география (культурные аспекты).
7. Историческая география взаимодействия общества и природы (экологическая историческая география).
8. Историко-географическое страноведение (изучение всех перечисленных разделов в отношении конкретных территорий).

В рамках курса предполагается

- проанализировать изменения политической карты мира;
- оценить усложнение политической структуры организации общества;
- охарактеризовать эволюцию экономических отношений;
- познакомиться с основными этапами формирования мирового рынка товаров и услуг.

Основная цель курса — знакомство с историческими особенностями формирования производительных сил и производственных отношений в разных регионах мира

Производительные силы — система субъективных (рабочая сила) и вещественных (средства производства) факторов, необходимых для преобразования вещества природы в нужные человеку продукты.

Производственные отношения — совокупность материальных экономических отношений между людьми в процессе общественного производства и движения общественного продукта от производства до потребления.

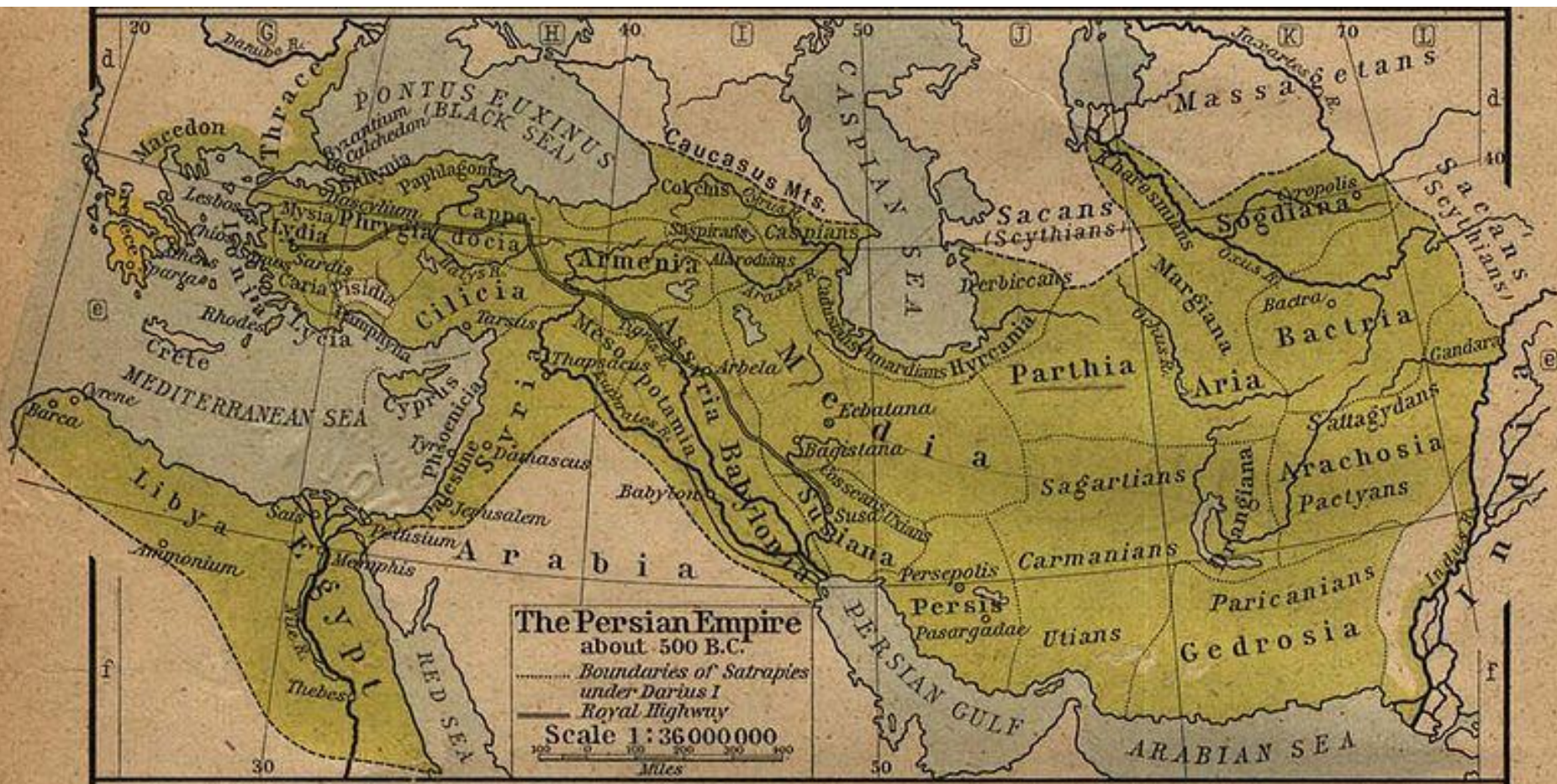

Античный этап

Римская империя (кон. II в. н.э.)

э.)



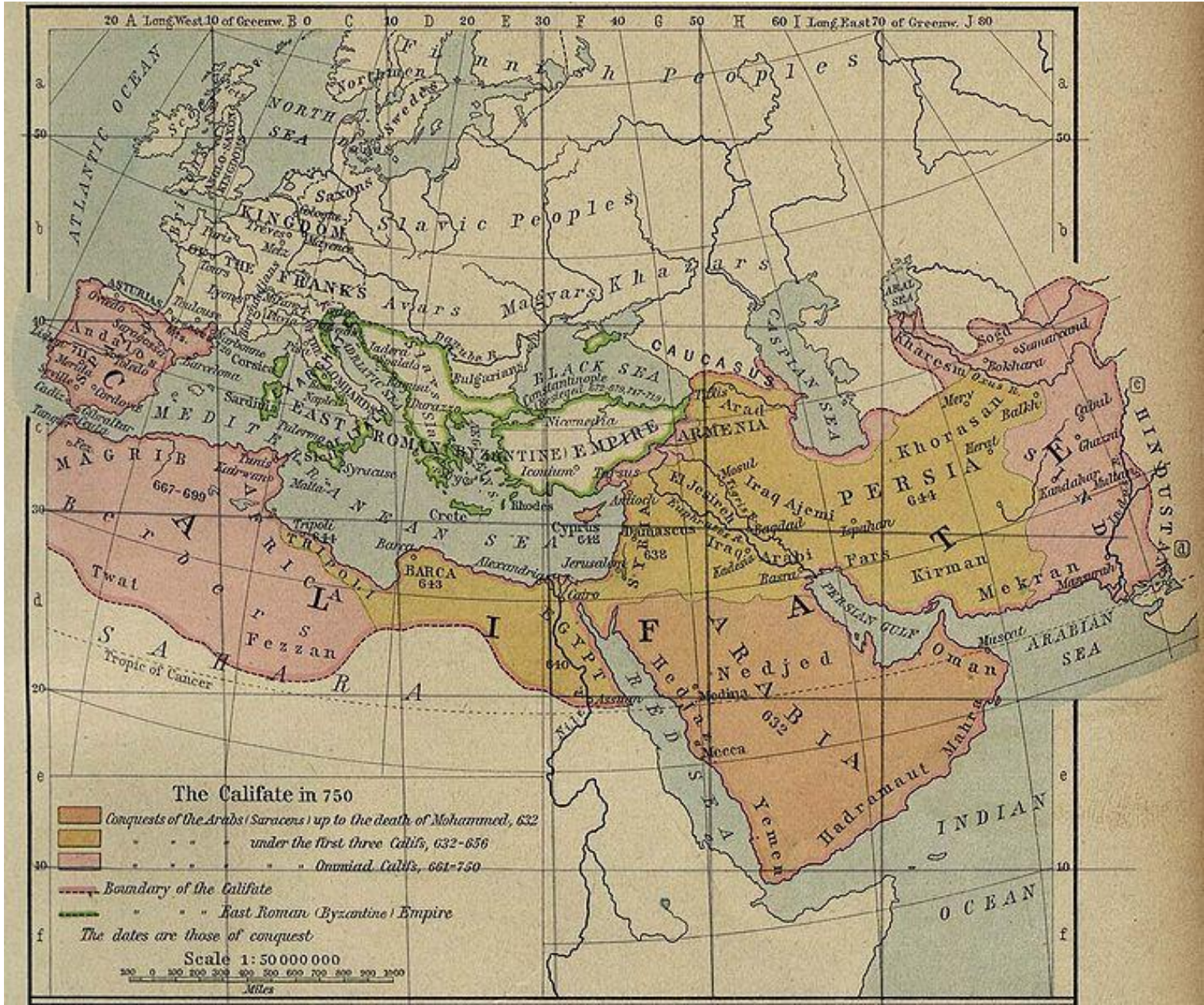
Персидская империя (500 г. до н.э.)



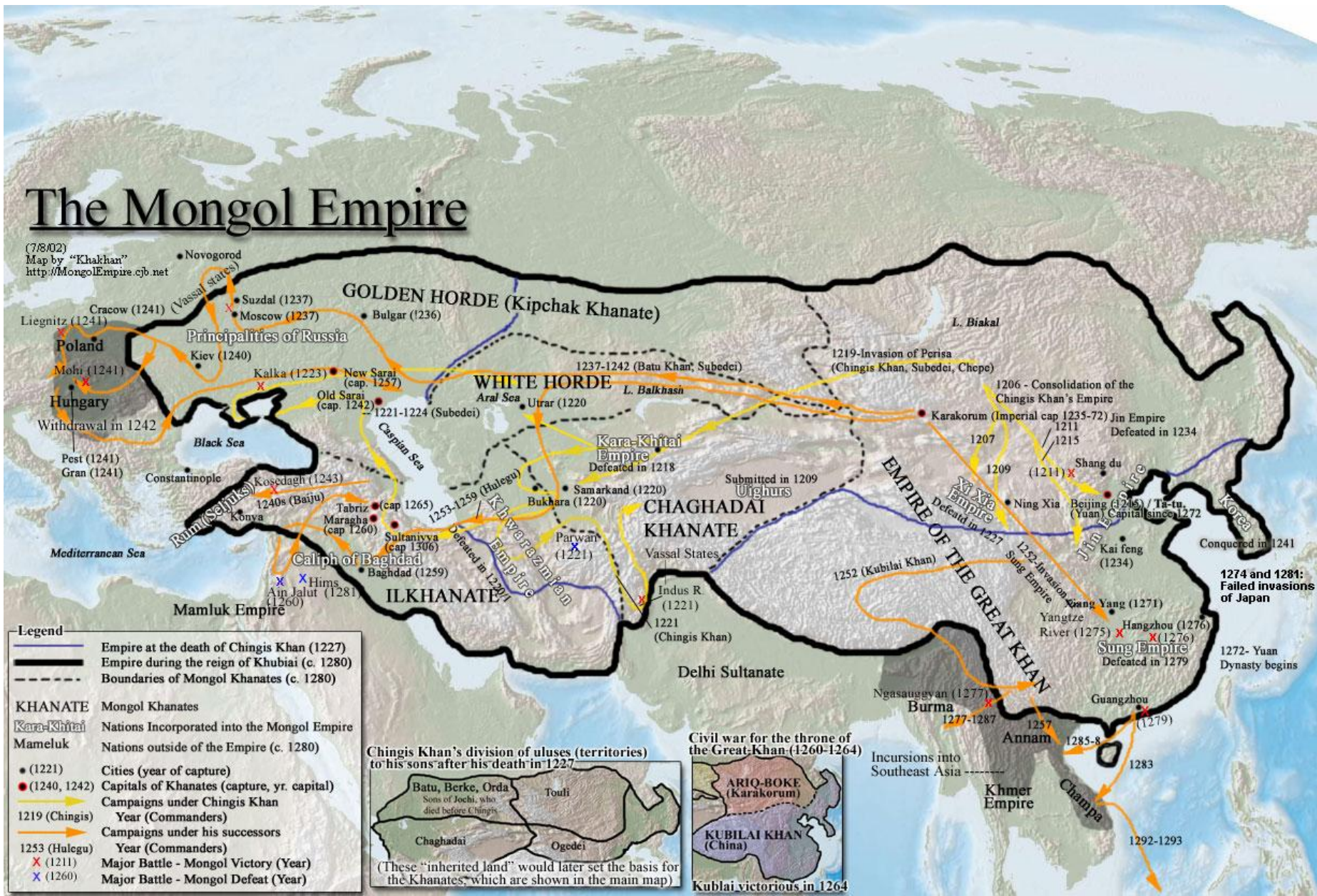
Держава Александра Македонского (323 г. до н.э.)



Арабский халифат (750 г. н.э.)

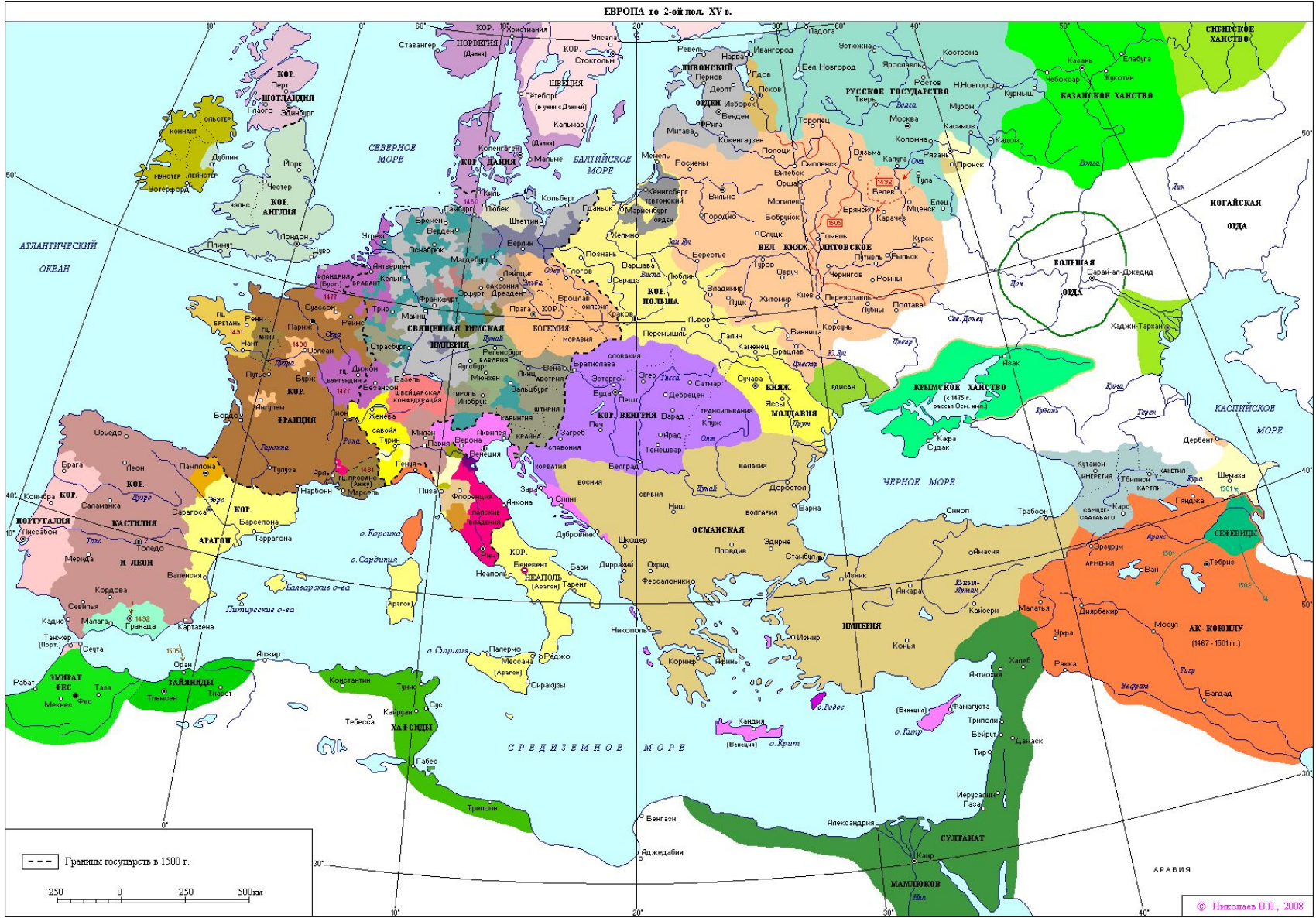


Монгольская империя (1280 г.)



Феодальный этап

Европа во второй половине XV в. Формирование ТПК



Колониальный этап формирования

ПОЛИТИЧЕСКАЯ КАРТА МИРА НАКАНУНЕ ПЕРВОЙ МИРОВОЙ ВОЙНЫ



Постколониальный этап

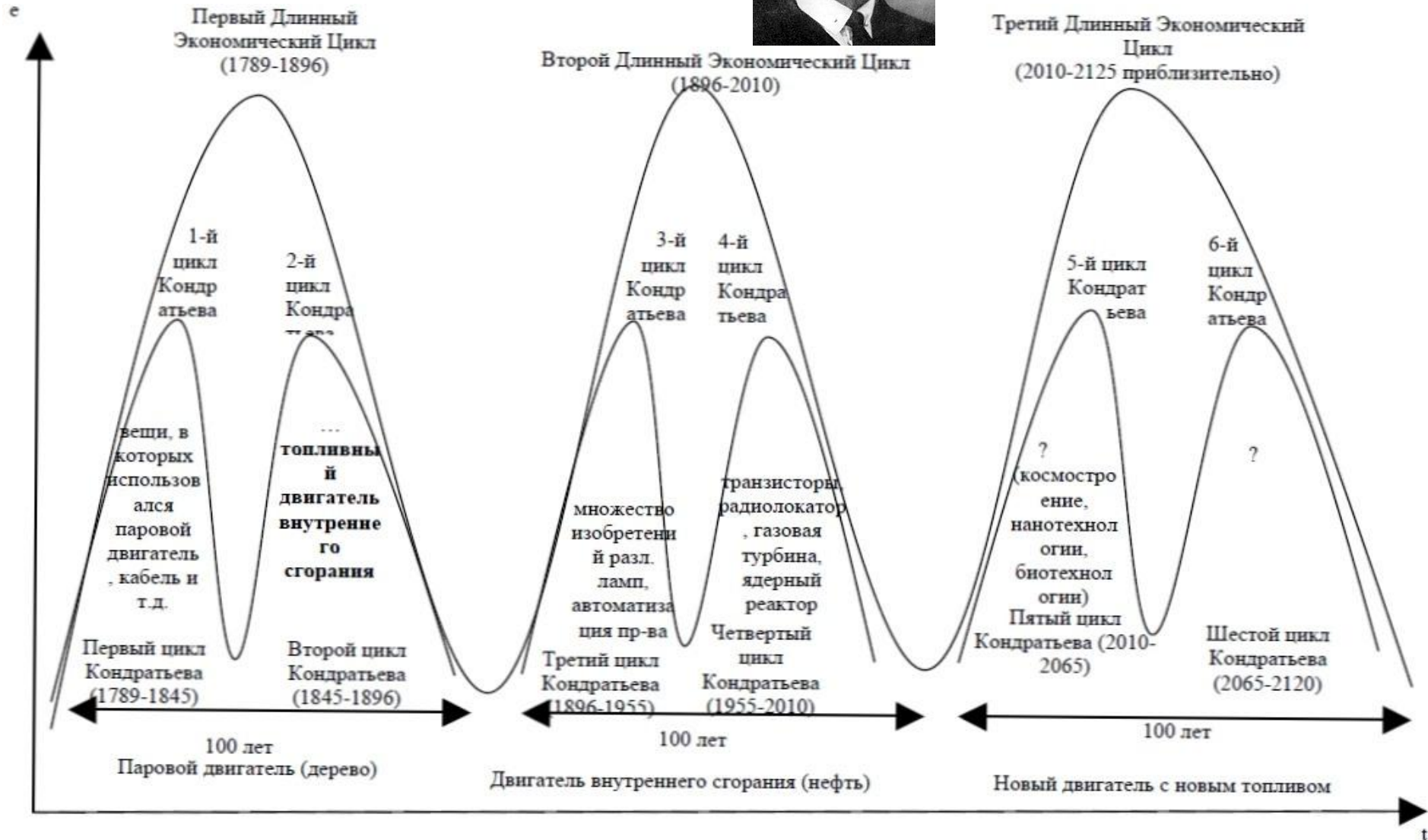
2015



Циклы Кондратьева



Николай Дмитриевич
Кондратьев
(1892—1938)



Структура

Даты	Тема
01.09-08.09	Тема 1. Географические вопросы начального этапа развития человеческого общества.
15.09-22.09	Тема 2. Особенности развития человеческого общества в разных регионах мира в средневековый период.
29.09-06.10	Тема 3. Великие географические открытия и европейская колониальная экспансия.
13.10-20.10	Тема 4. Изменения в экономической и политической жизни Европы в конце XVIII – начале XIX вв.
27.10-03.11	Тема 5. Важнейшие изменения в мире с конца XVIII по 70-е годы XIX вв.
10.11-17.11	Тема 6. Мир с 70-х годов XIX в. до Первой мировой войны
24.11-01.12	Тема 7. Первая мировая война, «великая депрессия» и подготовка ко Второй мировой войне
08.12-15.12	Тема 8. Вторая мировая война и политические события в мире в конце 1940-х – 1960-х гг.
22.12-29.12	Тема 9. Политические события и экономическое развитие

Рекомендуемая литература

1. Васильев Л.С. История Востока. В 2-х томах. — М.: Высшая школа, 2001.
2. Витвер И.А. Избранные сочинения. — М.: Издательство Московского университета, 1998.
3. Кагарлицкий Б.Ю., Сергеев В.Н. История России: Миросистемный анализ. — М.: URSS, 2014.
4. Максаковский В.П. Историческая география мира. — М.: Экопрос, 1997.



Адрес для скачивания:

<http://eknigi.org/istorija/166249-istoricheskaya-geografiya-mira.html>

Вопросы к семинару 8 сентября

1. В каких районах зародилось человечество и как происходило расселение человека по Земле?
2. Что такое неолитическая революция и чем она вызвана?
3. В каких районах мира и почему зародились древнейшие цивилизации?