

УРОК ГЕОГРАФИИ В 5 классе



Отгадайте

загадки!

- Изображение на плоскости небольшого участка местности?
- На ноге стоит одной,
- Крутит-вертит головой.
- Нам показывает страны, реки, горы, океаны.
- Моря есть - плавать нельзя,
- Дороги есть - ехать нельзя,
- Земля есть - пахать нельзя,

Что это?

The background of the slide is a detailed, aged map with a grid of latitude and longitude lines. The map is rendered in a sepia or brownish-gold color. In the lower right corner, there is a circular compass with a white face and a red needle, showing cardinal directions (N, S, E, W) and degree markings. The text is overlaid on the map.

Тема урока:
Географическая
Карта.

Цель урока: сформировать знания о географической карте, как об одном из видов геоизображений.

Карта помогает изучать планету, не выходя из комнаты



Задача:

- группа туристов собирается посетить зарубежную страну. Одни из них берут с собой глобус, а другие – карту. Что бы вы взяли с собой и почему? Свой ответ аргументируйте.
- При каком условии географическая карта может действительно быть полезной для пользователя?

Географическая карта




- это уменьшенное изображение поверхности Земли или её части на плоскости при помощи условных знаков.
- Все карты мелкомасштабные.

- Объекты на карте изображают с помощью условных знаков.
- Условные знаки - это общепринятые схематичные изображения земной поверхности.



Автором первой карты считается Анаксимандр - древнегреческий ученый, который жил в VI в. до н. э.

Он начертил первую карту известного тогда мира.

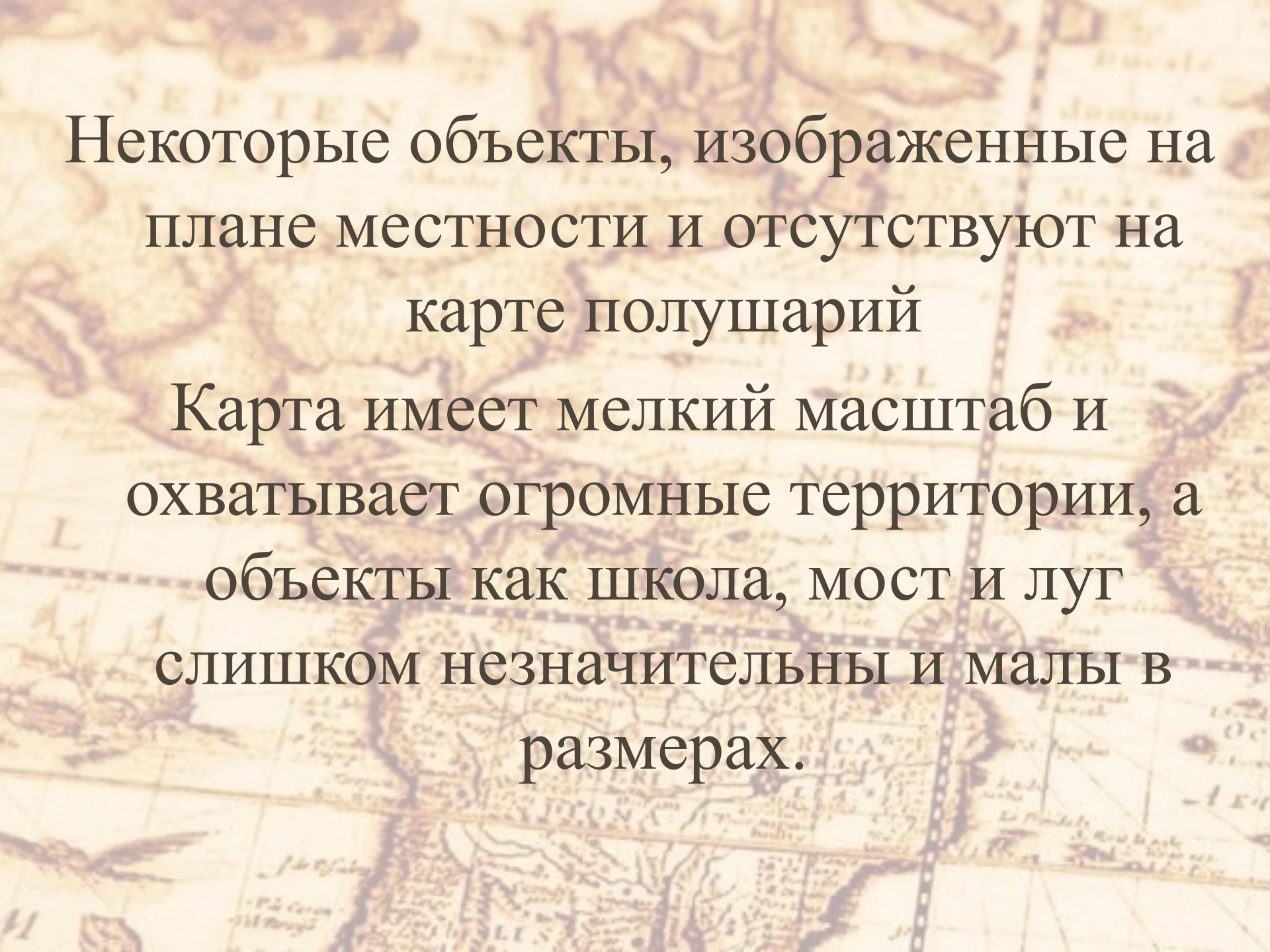


Сравните карту и план местности



Заполните таблицу

<i>Элементы сравнения</i>	<i>Географическая карта</i>	<i>Топографический план</i>
Территория		
Наличие масштаба		
Способы изображения рельефа		
Населённые пункты		
Названия объектов		

The background is a historical map of the Americas, showing the continent of North America and parts of South America. The map is rendered in a sepia or aged brown color. It features a grid of latitude and longitude lines. Various geographical features like rivers, coastlines, and mountain ranges are depicted. Text labels in Latin or Spanish are scattered across the map, including 'SEPTENTRIONALE' at the top, 'DEL' and 'NOBILIS' in the upper right, 'L' on the left, 'AMERICA' in the center, and 'M' at the bottom left. The map is slightly faded and serves as a background for the text.

Некоторые объекты, изображенные на
плане местности и отсутствуют на
карте полушарий

Карта имеет мелкий масштаб и
охватывает огромные территории, а
объекты как школа, мост и луг
слишком незначительны и малы в
размерах.

КЛАССИФИКАЦИЯ ГЕОГРАФИЧЕСКИХ КАРТ

- Карты по охвату территории



Мировые
карты

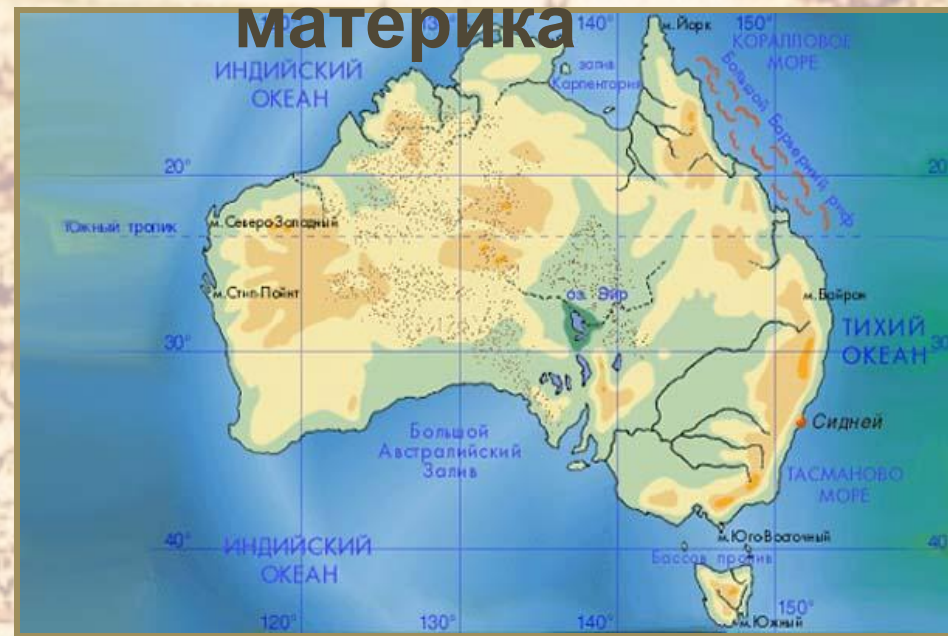


Карта
полушарий

Карты по охвату территории



Карта океана



Карта материка

Карты по охвату территории



Карты



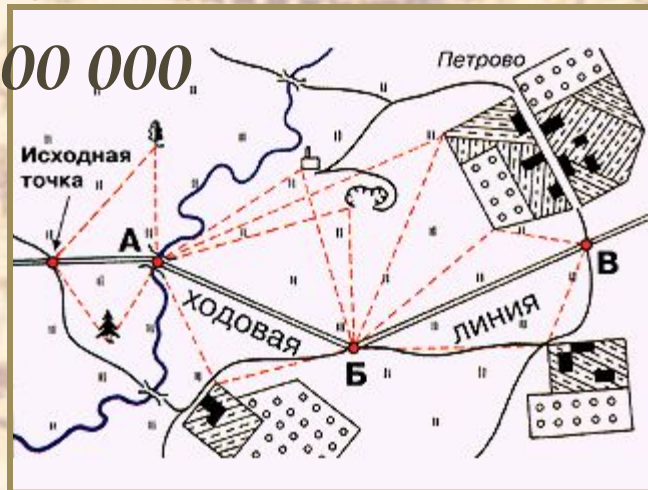
Карты отдельных территорий

Деление карт по масштабу



Мелкомасштабные

1: 1 000 000



Среднемасштабные
От 1: 200 000 до 1: 1 000 000



Крупномасштабные

1: 200 000 и крупнее

Карты по содержанию



Общегеографические



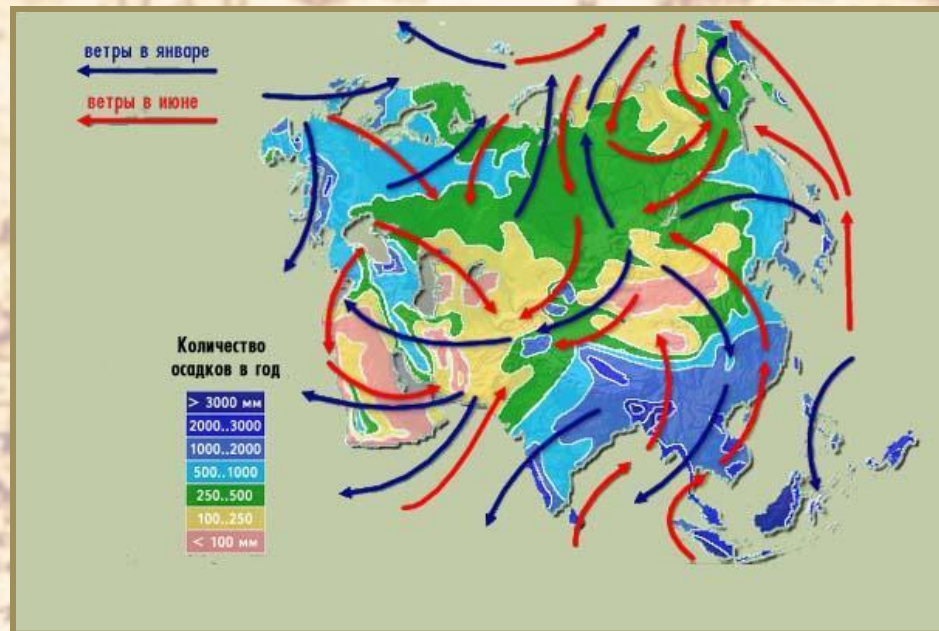
Карты по содержанию

Тематическ

ие

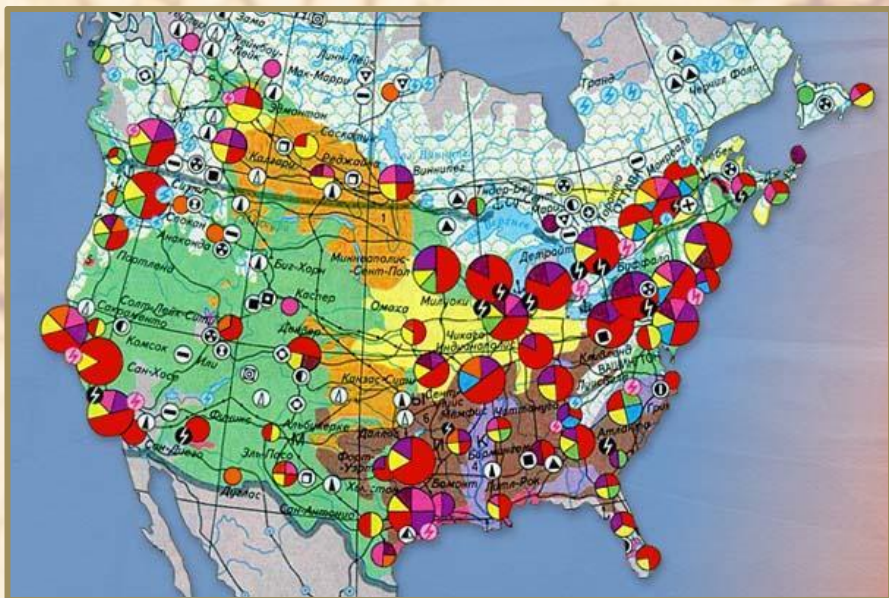


Внутренние
воды
Северной
Америки



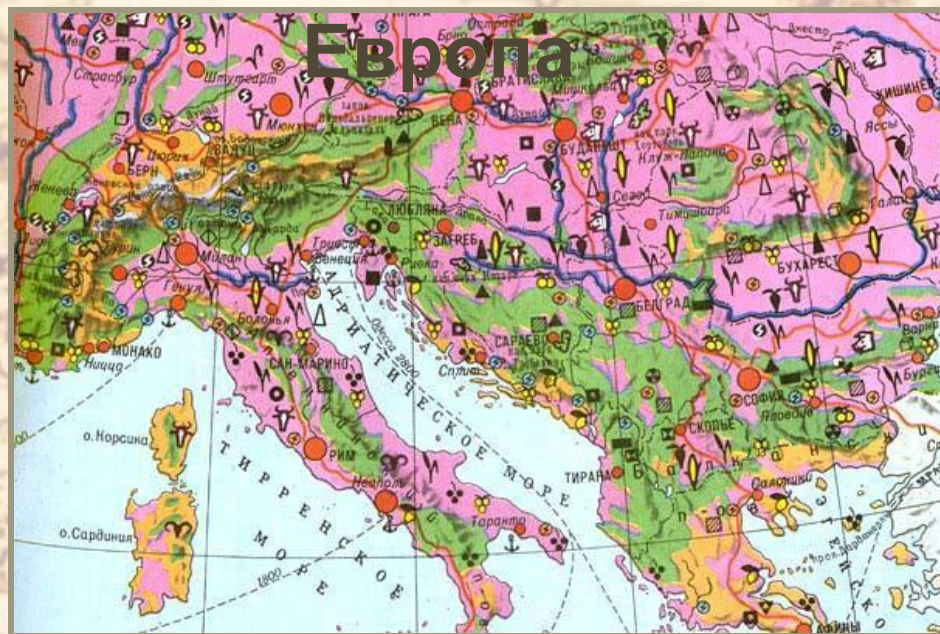
Климат
Евразии

Комплексные карты



Промышленность
США

Южная
Европа



Запомни!

- Географические карты делятся на группы по охвату территории, по содержанию, по масштабу.
- По охвату территории карты бывают мировые и полушарий, государств и их частей, материков и океанов.
- По масштабу карты делятся на мелкомасштабные, среднемасштабные и крупномасштабные.
- По содержанию карты могут быть общегеографическими и тематическими.

Домашнее

задание

- § 12

- Вопросы после параграфа

- Схема видов карт