



**МИНИСТЕРСТВО ПРИРОДНЫХ
РЕСУРСОВ И ЭКОЛОГИИ
ТВЕРСКОЙ ОБЛАСТИ**

О состоянии и об охране окружающей среды в Тверской области

**г. Тверь
31.10.2017**



Государственный доклад о состоянии и об охране окружающей среды

ГОСУДАРСТВЕННЫЙ ДОКЛАД
«О СОСТОЯНИИ И ОБ ОХРАНЕ
ОКРУЖАЮЩЕЙ СРЕДЫ
РОССИЙСКОЙ ФЕДЕРАЦИИ
в 2012 ГОДУ»

ГОСУДАРСТВЕННЫЙ ДОКЛАД
«О СОСТОЯНИИ И ОБ ОХРАНЕ
ОКРУЖАЮЩЕЙ СРЕДЫ
РОССИЙСКОЙ ФЕДЕРАЦИИ
в 2014 ГОДУ»

МИНИСТЕРСТВО ПРИРОДНЫХ РЕСУРСОВ И ЭКОЛОГИИ
ТВЕРСКОЙ ОБЛАСТИ



ГОСУДАРСТВЕННЫЙ ДОКЛАД
о состоянии и об охране окружающей среды
в Тверской области в 2012 году

Тверь, 2013

Государственный доклад о состоянии и об охране окружающей среды - официальный документ, подготавливаемый в целях обеспечения государственных органов, научных, общественных организаций и населения тверского региона объективной систематизированной информацией о качестве окружающей среды, состоянии природных ресурсов и тенденциях их изменений, а также о мерах, осуществляемых по их охране и рациональному использованию



Загрязнение атмосферного воздуха тверского региона формируют автотранспорт, предприятия энергетического комплекса (ТЭЦ и котельные), предприятия машиностроения, предприятия строительных материалов



Автотранспорт



Предприятия энергетического комплекса



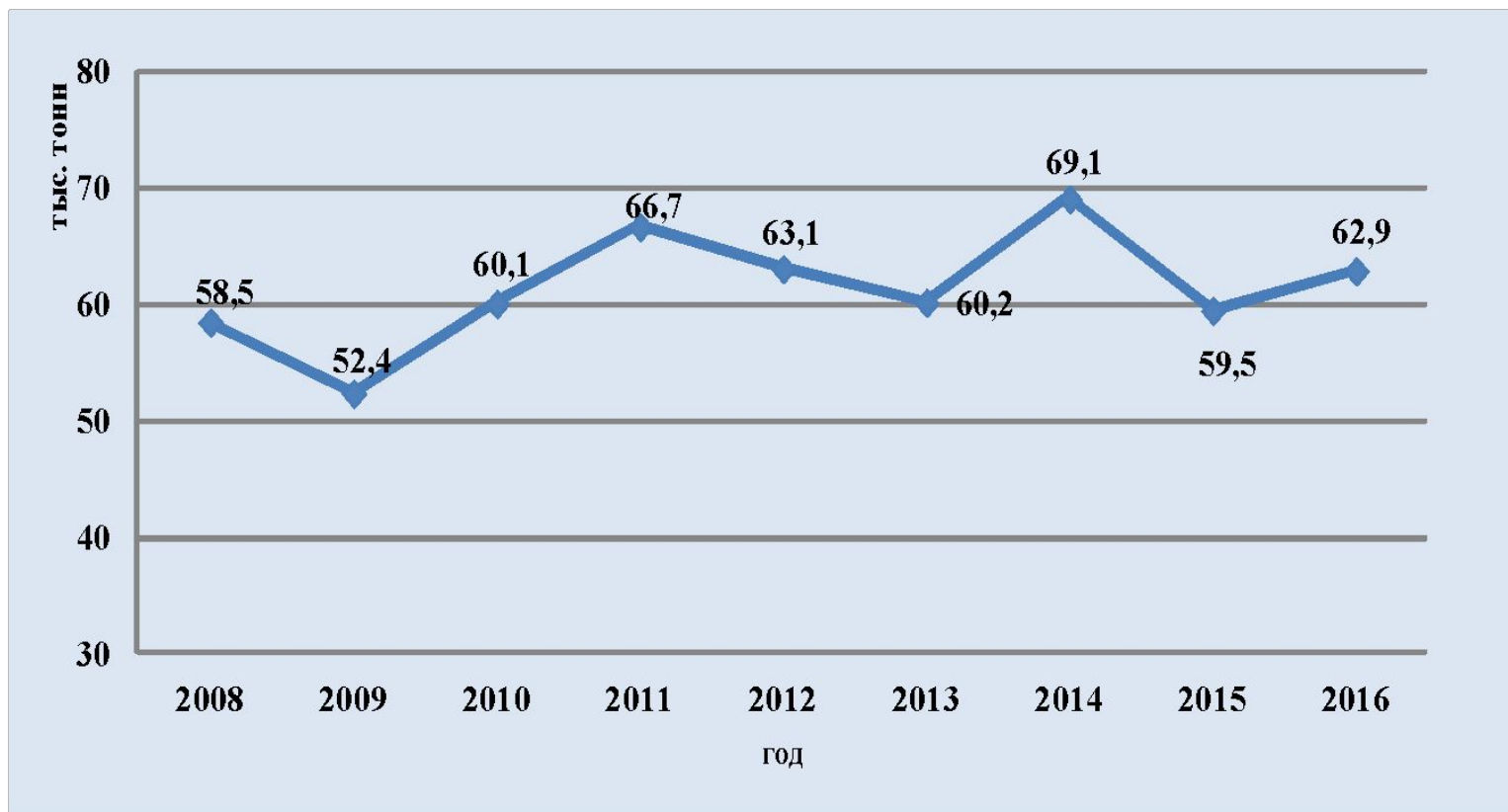
Предприятия машиностроения



Предприятия строительных материалов



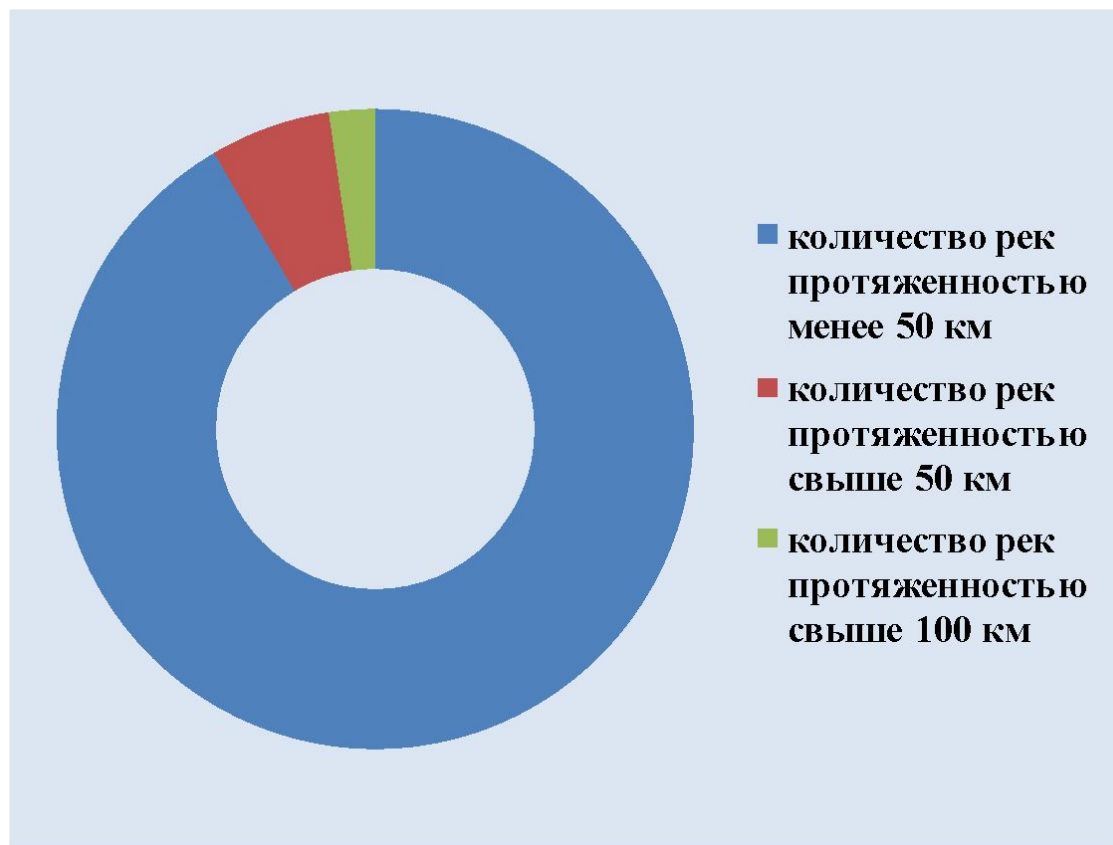
Динамика выбросов загрязняющих веществ в атмосферный воздух за 2008 – 2016 гг. (тыс. тонн)*



* По данным формы федерального статистического наблюдения № 2-ТП (воздух) «Сведения об охране атмосферного воздуха»



Реки Тверской области по протяженности

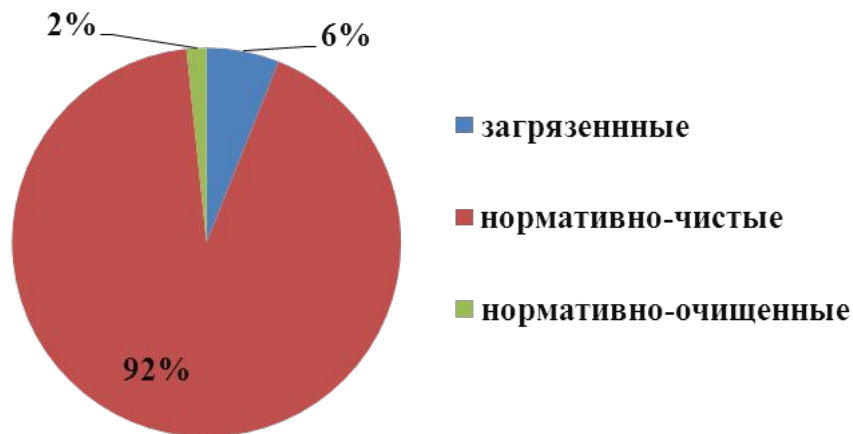


**В Тверской области около 900 рек:
55 – протяженностью свыше 50 км
21 – свыше 100 км
остальные имеют длину менее 50 км**



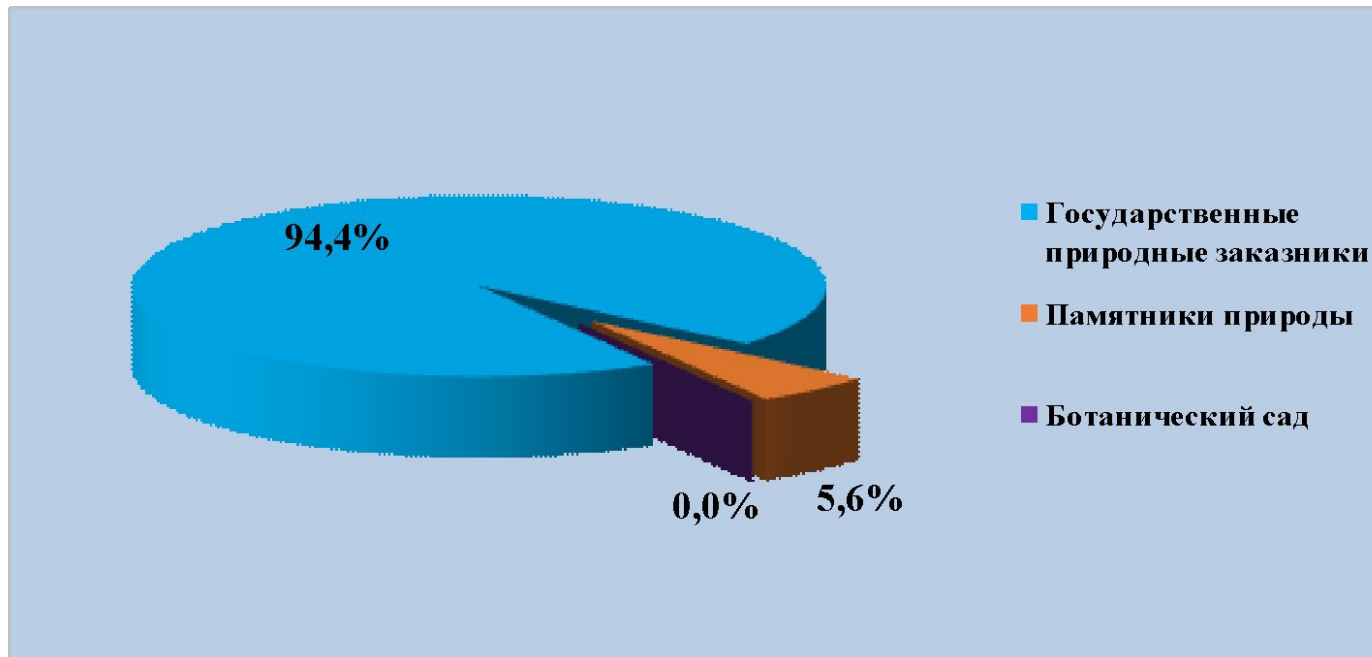
Основные источники загрязнения крупных водотоков Тверской области - недостаточно очищенные хозяйственно-бытовые и промышленные сточные воды, а также сельскохозяйственные стоки, поступающие непосредственно в реки или через их притоки

Сточные воды, отведенные в поверхностные водные объекты, в 2016 году, по категориям качества





Доля особо охраняемых природных территорий регионального значения Тверской области различных категорий



- 992** особо охраняемые природные территории регионального значения:
- 573 государственных природных заказника
 - 418 памятника природы
 - 1 ботанический сад



Красная книга Тверской области



В Красную книгу Тверской включено 524 вида:

- 204 высших растений (65 мохообразных, 8 папоротниковидных, 3 плауновидных, 2 хвощевидных и 127 покрытосеменных)
- 47 лишайников
- 22 вида грибов
- 12 видов миксомицетов
- 239 видов животных (млекопитающих – 8, птиц – 51, земноводных и пресмыкающихся – 7, круглоротых и рыб – 5, беспозвоночных – 167)



Распределение образующихся отходов на территории Тверской области в 2016 году по классам опасности для окружающей среды



69,9% - V класса опасности



27,7% - IV класса опасности



7,5% - III класса опасности





0,005% - II класса опасности



0,003% - I класса опасности



Год Экологии и Год особо охраняемых природных территорий в Российской Федерации



2017
ГОД ЭКОЛОГИИ
В РОССИИ

Год особо охраняемых
природных территорий
Год экологии 2017



«Рекомендовать органам исполнительной власти субъектов Российской Федерации осуществлять необходимые мероприятия в рамках проводимого в Российской Федерации Года экологии»



Спасибо за внимание

