

Курские слободы.



г. Курскъ.

Знаменный монастырь, мужск. Гимназ и Дворянское собрание.




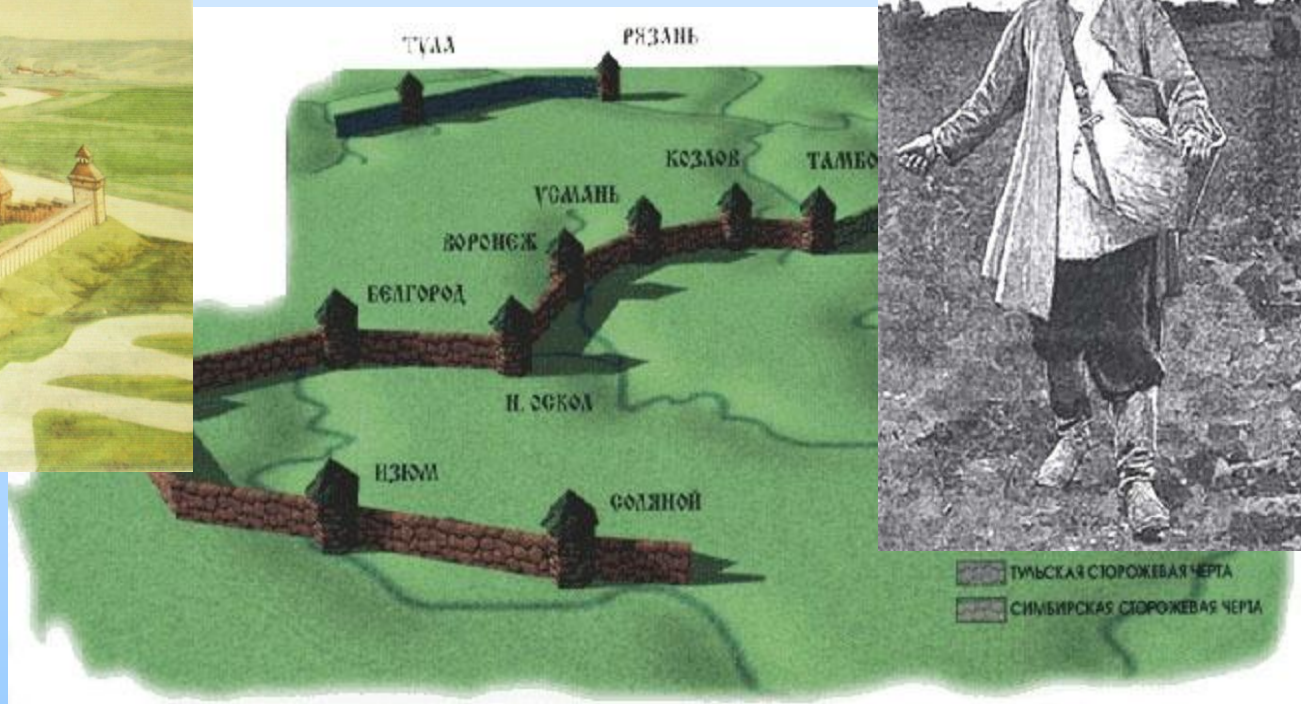


План урока:

1. Гарнизон крепости: пушкари, стрельцы, воротники, затинщики.
2. Первые воеводы Курска.
3. Слободы: Стрелецкая, Казацкая, Пушкарная, Ямская.

Южная граница Руси в 90-е годы все далее выдвигается вглубь Дикого поля.

С постройкой новых пограничных крепостей в Курске, Белгороде и Старом Осколе (1596 г.), а ранее в Ельце (1592 г.) и в Воронеже (1595 г.) выросла потребность в ратных служилых людях, в строителях, землепашцах.

Гарнизон крепости состоял из дворян, детей боярских, пушкарей, стрельцов, воротников, затынщиков.





«Украины» Русского государства заселяли и осваивали служилые люди «по Отечеству» - дворяне, выделившиеся в особое сословие в XVI в., и служилые люди «по прибору» - стрельцы, казаки, пушкарки и т.п. На военную службу принимали донских и запорожских вольных казаков. В городские казаки, в стрельцы и пушкарки мог записаться и вольный человек, и беглый холоп.

Гарнизон крепости

Стрельцы

Пушкарки, затынчики,
воротники

Казаки



Гагарин-Ветчина Семён Семёнович

Первыми воеводами Курска были в 1556 – 1557 Михаил Репнин и Петр Татев. С 1596 по 1597 курским воеводой был И. О. Полев, который вместе с городским головой Нелюбом Огаревым руководил строительством Курской крепости. В 1598 – 1599 Ивана Полева сменил князь Семен Семенович Гагарин, а Н. Огарева — голова Алексей Зиновьев.

Гагарин-Ветчина Семён Семёнович - князь, воевода, третий из четырёх сыновей князя С. И. Гагарина.

В 1588 служил на воеводстве в Крапивне. В 1591 - второй воевода в Переяславле-Рязанском, затем участвовал в составе сторожевого полка в отражении хана Казы-Гирея Боры от Москвы. В том же году отправлен на воеводство в Чернь. В 1595 - воевода в Чернигове, в 1596 - второй воевода большого полка в Туле. **В 1598 - воевода в Курске.**



ВОЕВОДА — глава местного управления в России, осуществлявший с 16 в. высшую административную, судебную и военную власть в уездах. Назначались Разрядным приказом, утверждались царем и боярской думой из числа бояр и дворян, имевших чин стольников и князей. Обычно воеводская служба в одном городе ограничивалась 2 – 3 годами, но бывали и исключения, связанные в основном с внешнеполитической обстановкой.

Словарик:

- **Затинщики.** В Русском государстве 16-17 вв. категория служилых людей по "прибору", обслуживавших "затинную" (крепостную) артиллерию.
- **Воротники** - С XVI - по XVII вв. одна из категорий служилых людей «по прибору», в обязанность которых входила охрана городских ворот в мирное время и их оборона в случае штурма неприятеля.

Относились к «людям пушкарского чина» и несли службу на общих с пушкарями условиях.

Служилая категория Воротников имелась только в городах-крепостях, в других случаях их обязанности исполнялись пушкарями и городовыми стрельцами.

Курск очень древний город, он существует почти 1000 лет. Разграбленный татарами окончательно в 1278 г., он возвращается к жизни лишь в конце XVI в. (1597 г.).

В начале XVII века город Курск состоял из крепости, посада и целого ряда слобод и слободок, занимавших всю территорию города. Слободы эти были следующие: Городовая, Подьяческая, Рассыльная, Ендовищенская, Черкасская, Солдатская, Казацкая и другие. Слободы эти, кроме ныне существующих, в 1808 г. вошли в состав города и население их было приписано к городскому мещанскому сословию.



В XVIII веке Курск имел следующие исторические районы и слободы:

Городовая слобода;

Солдатская слобода;

Очаковская слобода;

Черкасская слобода;

Подьяческая слобода;

Рассыльная слобода;

Имелись еще пригородные слободы, в черту города не входившие:

Ямская слобода;

Пушкарная слобода;

Казацкая слобода;

Стрелецкая слобода;

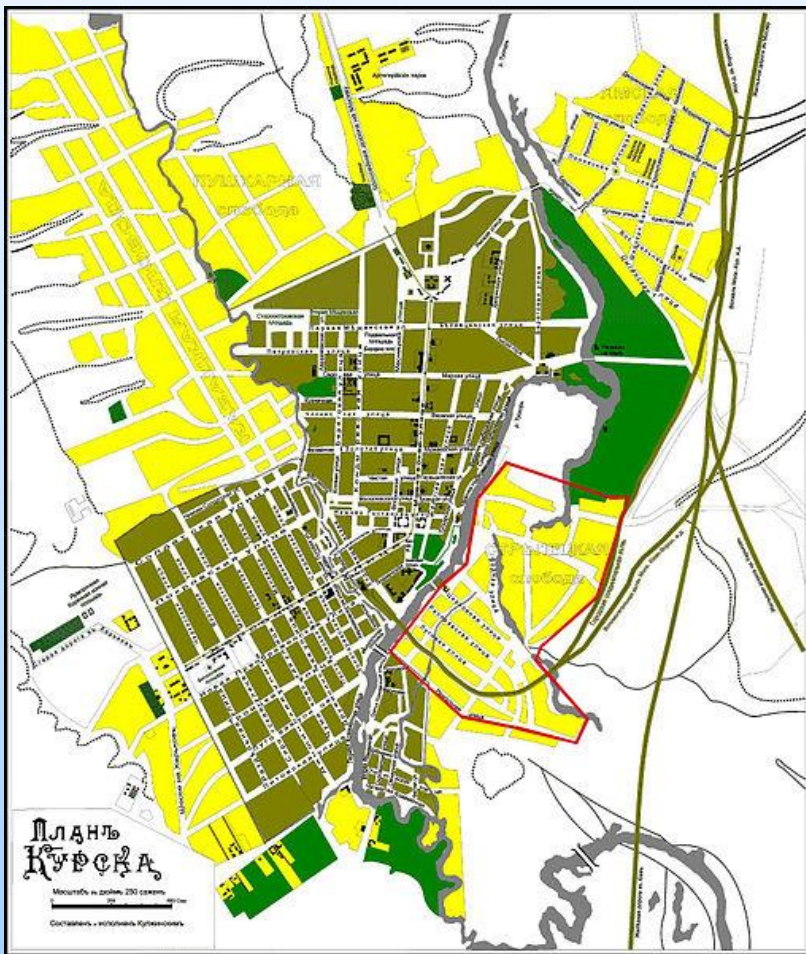
В XIX веке сформировался и был застроен исторический район Цыганский бугор.

На север от площади, располагалась главная часть города - посад, застроенный по «государеву чертежу» 1597 г.. Осью посада была Московская дорога (ныне ул. Ленина). Остальные улицы располагались параллельно или перекрещивались с главной дорогой. Дома горожан были расположены близко друг к другу. Усадьба не превышала размеров 10 соток. С востока и запада посад был укреплен. С севера (в районе ул. Лассаля и Веселой) проходил ров и стена.

Служилые люди селились в пригородных слободах - Стрелецкой, Казацкой и Пушкарной - в междуречье Тускари и Куры находился посад, заселенный «черными людьми» — ремесленниками и торговцами.



Стрелецкая слобода



**Название района
происходит от рода занятий
поселившихся там слободчан
-стрельцов.**

Исторический район современного
Железнодорожного округа
города Курска,
располагающийся под обрывом
на левом берегу реки Тускари к
северу от улицы Малых
(бывшей Раздельной),
отделяющей Стрелецкую
слободу от Цыганского бугра и
Очаковской слободы.

Стрелецкая слобода

Основным занятием жителей Стрелецкой слободы стало огородничество, чему способствовали превосходные черноземы и весенние половодья



Всегда Стрелецкая была кормилицей Курска. Мясо, сало, овощи, фрукты стрельцы поставляли на курский базар.



Стрелецкая слобода

Был еще один широко используемый жителями Стрелецкой слободы промысел – перевоз людей на лодках через реки, катание праздной публики или сдача многочисленных лодок напрокат.



Курскъ. Разливъ.

Koursk. Pe

2-е издание.



г. Курскъ. Окрестности Курска во время розлива.

Стрелецкая слобода



Вид из Стрелецкой слободы на центр города

Курская Венеция



Когда императрицу подвели к высокому обрыву в том месте, где теперь находятся остатки ажурной ограды сада имени Первого мая, очевидцы засвидетельствовали искренний восторг Екатерины II при виде Стрелецкой слободы



Современная Стрелецкая слобода



В советское время родились пять Стрелецких улиц, Стрелецкая набережная, а также по два Стрелецких и Средних переулка. Но и сегодня не так давно застроенные улицы носят здесь схожие названия: Малая Новоселовка и 2-я Новоселовка.

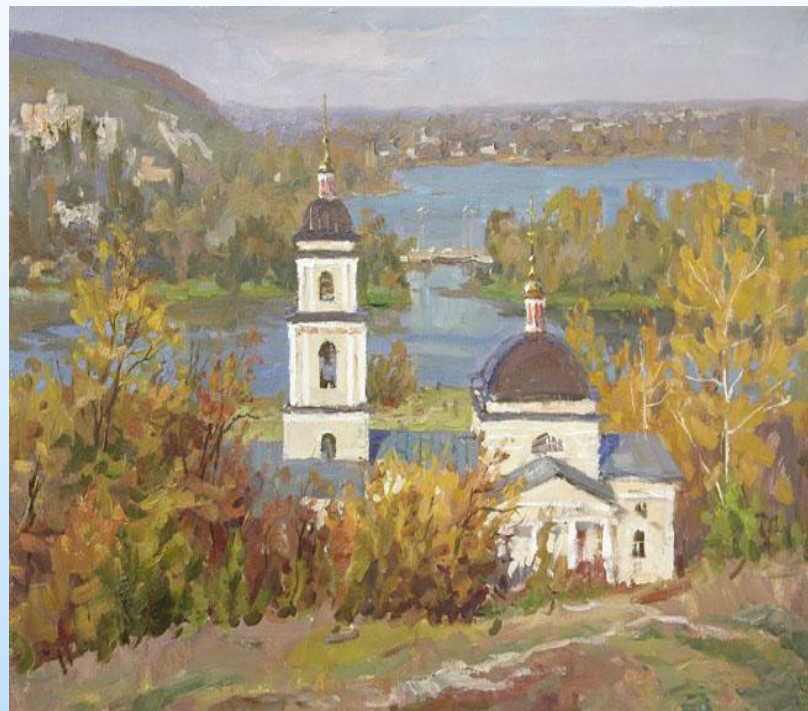


Ныне бывшая Стрелецкая слобода входит в Железнодорожный округ города.

Пушкарная слобода

Пушка́рная слобода́ — исторический район современного Центрального округа города Курска, располагающийся на левом (восточном) берегу реки Кур от Стезевой дачи до ул. Карла Маркса).

На первом градостроительном плане Курска, утверждённом императрицей Екатериной II в 1782 году, эта слобода показана как «Пушкарская»



Название района происходит от рода занятий слободчан — пушкарей, поселившихся с другими служивыми людьми.

Возникновение пригородной Пушкарной слободы связано с восстановлением воеводой Иваном Полевым и головой Нелюбом Огаревым по указу царя Федора Иоанновича Курской крепости на границе Московского государства в 1596 году. В приграничный город у «сторожевой черты» из Москвы и других городов в Курск для защиты крепости переводились в числе других служивых людей и пушкарни.

Пушкарная слобода

В 1626 году в Курске и уезде служило: детей боярских — 864 человека, казаков — 299 человек, стрельцов — 200 человек, пушкарей и других — 39 человек. Позднее в слободе проживали крестьяне, которые в первую очередь занимались хлебопашеством.





Казацкая слобода

Исторический район современного Центрального округа города Курска, располагающийся на правом (западном) берегу реки Кур к северу от улицы Щемиловка.

Название района происходит от рода занятий слободчан — казаков, поселившихся с другими служивыми людьми у восстановленной Курской крепости.

По переписи населения 1897 года, наличных жителей зарегистрировано в слободе: 1297 мужчин и 1349 женщин, в том числе лиц некрестьянского сословия: 175 мужчины и 182 женщины.

По образу жизни и занятиям населения слобода может быть разделена на две части: на ближнюю к городу и дальнюю. Мужское население первой занимается различными промыслами: сапожным, башмачным, портняжным, картузным, столярным, кровельным, малярным и, отчасти, кузнечным и слесарным.



В 1762—1767 годах на самой северной окраине Казацкой слободы, «на гумнах», была возведена каменная церковь Вознесения с приделом Архангела Михаила, длительное время служившая единственным приходским храмом для жителей Казацкой слободы.



После утверждения плана города 1782 года Казацкая слобода была перенесена на другие земли, ранее используемые как сельскохозяйственные угодья.

На новом месте казаки стали заниматься не только земледелием, но и городскими промыслами.

Сохранились заметки очевидца жизни Казацкой слободы того времени:

- «Однодворцы состоят на положенном казенном окладе, промышляют хлебопашеством. Но в слободе Казацкой жителей отменно зажиточных нет, ибо они, поелику близ города, к земледелию не прилежны. Землю свою некоторые из них отдают внаймы соседствующим разных селений жителям, а сами упражняются, некоторые из них в рукоделии, как-то: гребенщики, портные, сапожные, кузнецы, плотники, пушнари (скорняки) и решетники, а другие и никакого рукоделия не имеют, но нанимаются в городе в полицейские десятские и у купцов в работники, а иные находятся у питейных откупщиков, в служителях»

«Добрый крестьянин».



- Существует предание, что во время визита в Курск императрицы Екатерины II летом 1787 года житель Казацкой слободы преподнес ей корзину яблок, отлично сохранившихся от урожая прошлого года. Попробовав яблоко, императрица спросила у него, как называется этот сорт. Крестьянин признался, что дерево выросло у него из семечка и он не знает, что это за сорт. В благодарность слободчанин получил от императрицы 100 рублей. Екатерина II приказала каждый год доставлять в Зимний дворец такие яблоки, которым она дала название **«Добрый крестьянин»**.
- Позже этот сорт, относящийся к разновидности курской антоновки, широко разводился в Курске.



Курскъ. Ямская слобода.

Контрабанда

- Ямщики, занимались извозом до проведения железной дороги. Бывая всюду в России они привозили с собою цепные или редкие вещи на родину.
- Ездили они на своих подводах. Пошлина не позволяла им провозить ценных товаров, они пускались на хитрость, чтобы провести контрабанду - шелковую материю они скатывали в трубу и, сделав в оглоблях в середине отверстие, прятали эту материю туда и, таким образом, они привозили в Россию беспошлинно шелк. Ценные же вещи - золотые, они клали в мазницу (ведро с дёгтем), на дно пустого ведра они клали вещи, затем вставляли сверху другое дно и уже, потом наливали деготь.

Ямская слобода



Отправляясь с товарами в дальний путь, ямщики были заинтересованы в скорейшей доставке товара туда и обратно. Для этого они старались ехать, возможно больше времени без остановок, а чтобы лошади не были голодными, то они сзади каждой повозки на деревянной раме прибавляли холстинный меток, куда засыпали овес. Лошади шли и ели овес.

Ямщики сами не занимались земледелием; свои земли они сдавали в аренду. Так было и после того, когда они оставили извоз. Сами же они занимались либо торговлей - крамарством, либо ремеслами.

В Ямской было развито живописное и иконостасное дело



Введенский храм в Ямской слободе



Городъ Курскъ. Видъ на Боеву дачу и слободу Ямскую.



Вывод

- Курск делился реками на пять частей: Городская, Закурная, Слобода Стрелецкая, Пушкарная, Казацкая, и Ямская.
- К середине XVIII века в Курске проживало около восьмидесяти тысяч жителей, и почти все они, так или иначе, занимались торговлей.
- В большинстве жители Курска были потомками посадских, стрельцов, солдат, казаков, пушкарей, ямщиков, духовных лиц, населявших город после его возрождения в конце XVI — начале XVIII в.
- В 1808 году слободки были упразднены, а жители их причислены к мещанам. Оставались только четыре пригородных слободы: Стрелецкая, Ямская, Казацкая и Пушкарная.
- В названиях многих улиц отразилась сословность. Так появились улицы Княжая, Боярская, Дворянская, Мещанская. Происхождение некоторых названий улиц связано с ремеслами живущих на них граждан. В Курске XVIII-XIX веках был, например, сильно развит кожевенный промысел, отсюда и улицы Кожевенные, Сыромятная, Овчарная.



Домашнее задание

- Прочитать: учебник- с. 76-80, пособие – с. 53-54;
- подготовить рассказ о слободах;
- сочинить стихотворение о слободе или синквейн.

