

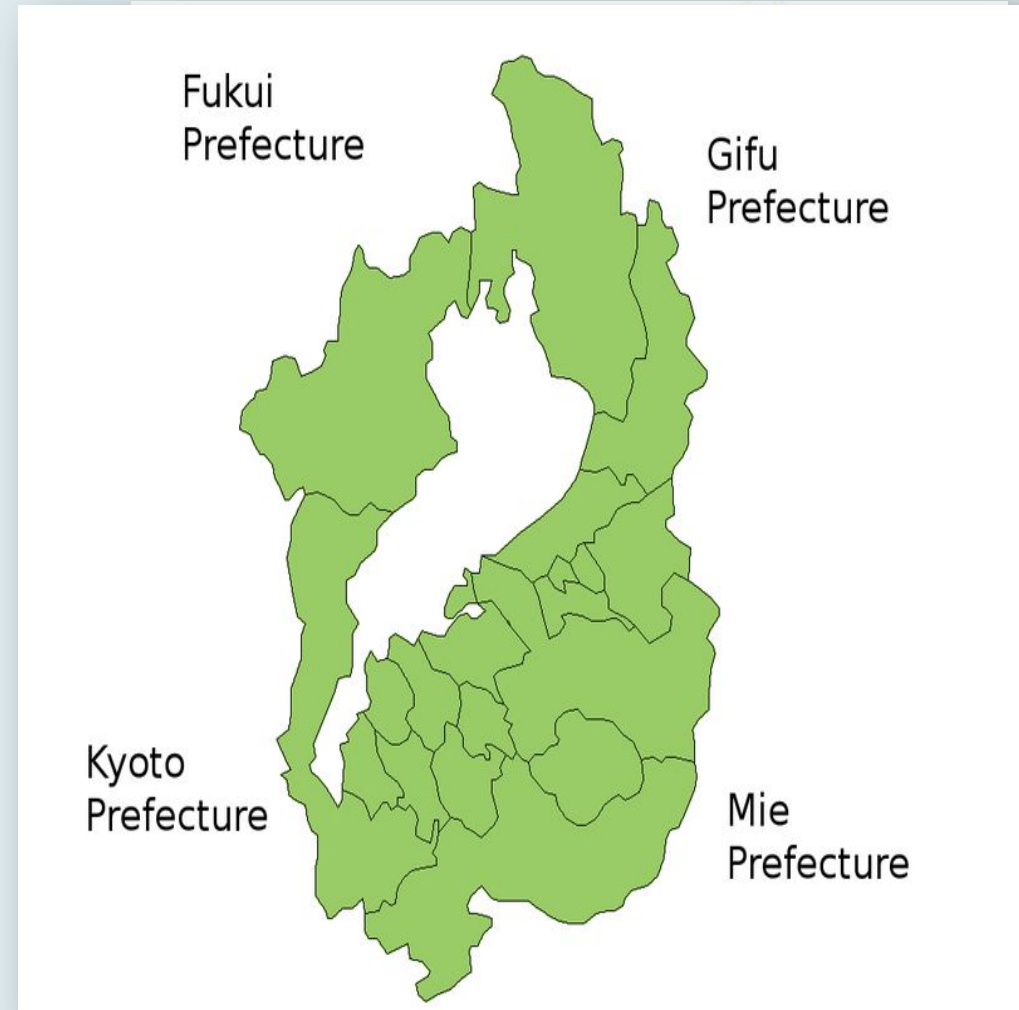
ПРЕФЕКТУРА СИГА
(滋賀県)

Выполнила: Почтарева Арина
Группа: Б5106ся



Расположение

- **Сига** (яп. 滋賀県 *Сига-кэн*) - одна из семи префектур региона Кансай (Кинки), находящегося в центре острова Хонсю. Общая площадь территории префектуры составляет 4 017 км² (38-я из 47), а численность населения на начало октября 2016 года — 1 миллион 416 тысяч человек (26-я).
- Префектура Сига располагается вокруг самого большого в Японии пресноводного озера Бива и не имеет выхода к морям или океану. На севере Сига граничит с префектурой Фукуи, на западе — с префектурой Киото, с префектурой Гифу — на востоке и на юге — с префектурой Миэ.



Общие сведения

- Префектура Сига входит в состав крупного экономического района Кансай (Кинки).
- Показатель ВРП: 6, 474 394 трлн. иен (занимает 23 место)
- Главная отрасль экономики – сельское хозяйство.

Первичный сектор

- Большая часть равнинных областей префектуры Сига отдана под сельскохозяйственные угодья, и основной выращиваемой культурой является рис, который поставляется в соседние префектуры Кансая, преимущественно Киото, Осаку и Хёго.
- Кроме того, в юго-восточных районах с древности выращивается зеленый чай, который в наше время считается одним из лучших в Японии, хотя и не столь популярным продуктом, как чай из префектур Киото и Сидзуока.



Первичный сектор



Первичные сектор

- **Бива** (яп. 琵琶湖 *Бива-ко*) — самое большое озеро Японии, находящееся в префектуре Сига, к северо-востоку от бывшей столицы Киото. Пресноводное, имеет тектоническое происхождение.
- Добыча пресноводной рыбы и пресноводного жемчуга из озера Бива в наши дни имеют не столько экономическое, сколько культурное значение поддержания традиционных занятий жителей.



Вторичный сектор

- Вторичный сектор приносит около 44% доходов в экономику префектуры, являясь самым высоким показателем в Японии.
- Производство текстиля.
- Фармацевтические предприятия.
- Производство керамика сигараки-яки (входит в число шести старейших стилей японской керамики).
- Кроме традиционных промыслов, получили развитие производства автомобильных и электронных компонентов, энергетического оборудования.

Вторичный сектор

THE 飯茶碗 信楽(滋賀県)



φ 12×6(cm)



Керамика сигараки-яки

Вторичный сектор



Керамические статуи зверька тануки

Вторичный сектор

Торговая
компания
«Canon»



Завод
«Mitsubishi»


Третичный сектор



Гора Ибуки

- Помимо всего прочего префектура Сига является одним из центров внутреннего туризма. Хотя, к сожалению, гораздо менее известна среди иностранных туристов и находится в тени более знаменитых соседних префектур Киото и Нара. А ведь Сига хранит 807 Национальных Сокровищ Японии и других ценностей, имеющих важное культурное и историческое значение, занимая 4-е место среди всех префектур по количеству этих сокровищ и ценностей.

Третичный сектор



Озеро Бива



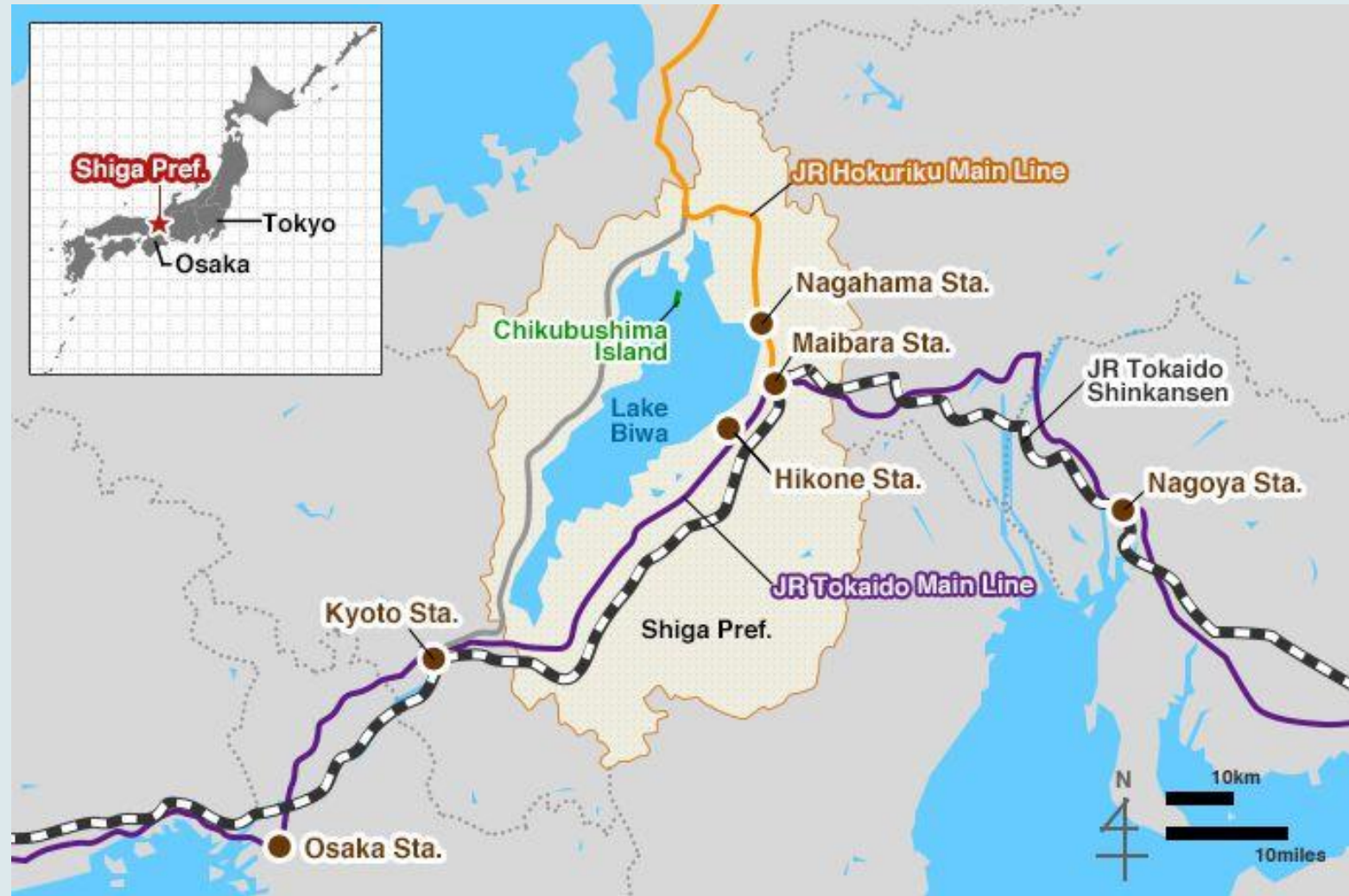
Замок Хиконэ

Третичный сектор



Транспортная система

- Через префектуру Сига проходят главные линии JR Токайдо и JR Хокурику.



Источники

- И.Ю. Наумова «Япония: структурные особенности национальной экономика» 2018
- Путеводитель по префектуре Сига <http://shiga-ken.com>
- Префектура Сига <https://ru.wikipedia.org/wiki/Сига>
- Энциклопедия <https://dic.academic.ru/dic.nsf/bse/132086/Сига>