

ТЕОРИЯ ПОЛИТГЕНЕЗА. РАННИЕ ФОРМЫ ПОТЕСТАРНЫХ СИСТЕМ. Этнополитическая история народов Сибири.

Акефальные (безглавых - греч.) общества или племена без вождя - эгалитарные и демократические

Теории политгенеза на основе эволюции социальных отношений

**Американский антрополог Элман Сервис в 1962 г. предложил концепцию вождества
Вождество (чифдом, англ. Chiefdom) — «автономная политическая единица, включающая в себя несколько деревень или общин, объединенных под постоянной властью верховного вождя»**

Теория вождества изложена в трудах Э. Сервиса (Service 1962; 1963; 1975) и М. Салинза (Sahlins 1968; 1972; Салинз 2000). В отечественной науке освещена в ряде работ этнологов и историков Востока (Васильев 1980; 1981; Крадин 1995).

**Элман Сервис определил вождество как промежуточную форму социополитической организации с централизованным управлением и наследственной клановой иерархией вождей теократического характера и знати, где существует социальное и имущественное неравенство, однако нет формального и тем более легального репрессивного и принудительного аппарата
Вождество понимается как промежуточная стадия интеграции между акефальными обществами и бюрократическими государственными структурами**

ПРИЗНАКИ ВОЖДЕСТВА

- 1) вождество — это один из уровней социокультурной интеграции, который характеризуется наличием надлокальной централизации;
- 2) в вождестве существует иерархическая система принятия решения и институты контроля, но отсутствует узаконенная власть, имеющая монополию на применение силы;
- 3) в вождестве существует четкая социальная стратификация, ограниченный доступ к ключевым ресурсам, имеются тенденции к отделению эндогамной элиты от простых масс в замкнутое сословие;
- 4) важную роль в экономике играет редистрибуция — перераспределение прибавочного продукта по вертикали;
- 5) чифдом как этнокультурная целостность характеризуется общей идеологической системой и/или общими культурами и ритуалами;
- 6) правитель вождества имеет ограниченные полномочия, а чифдом в целом является структурой, не способной противостоять распаду (концепция Р. Коэна);
- 7) верховная власть в вождестве имеет сакрализованный, теократический характер (мнение, разделяемое не всеми).

ТИПЫ ВОЖДЕСТВА

В зарубежной науке высказывались мнения о делении вождеств на военные, теократические и тропико-лесные; компактные, дисперсные и прибрежные; групповые (без выраженного неравенства), индивидуализирующие (с ярко прослеживаемой стратификацией); с контролем над внутренней экономикой, внешней торговлей и военными силами.

Наиболее распространено деление вождеств на простые (simple) и сложные, или составные (complex).

Параллельно с созданием иерархических обществ (вождеств и государств) существует другая линия социальной эволюции — неиерархические общества

В качестве альтернатив вождеству среди политических структур средней степени сложности могут выступать племена, конфедерации общин и проч.

ЗАБАЙКАЛЬЕ ПОД ВЛАСТЬЮ ХУННУ



Хунну (сюнну) — древний кочевой народ, с 220 г. до н. э. по II век н. э. населял степи к северу от Китая. Для защиты от их набегов Цинь Шихуаньди построил Великую китайскую стену. Хунну вели активные войны с китайской империей Хань, в ходе которых консолидировались в единую державу, подчинившую племена соседних кочевников. Позже в результате войн с Китаем и племенами сяньби, а также междоусобиц, Хуннская держава распалась.



В антропологических теориях политической эволюции обсуждается проблема возникновения кочевых империй.

Могут ли они считаться государствами или это были предгосударственные политии?

Дискуссия длится несколько десятилетий:

Федоров-Давыдов 1973; Хазанов 1975; Марков 1976; 1998; Першиц 1976; Коган 1981; Халиль Исмаил 1983; Khazanov 1984; Попов 1986; Gellner 1988; Bonte 1990; Крадин 1992; Масанов 1995; Васютин 1998 и др.).

Существуют две наиболее популярные группы теорий, объясняющих процесс происхождения и сущность раннего государства:

- конфликтные, или контрольные теории показывают происхождение государственности и ее внутреннюю природу с позиции отношений эксплуатации, классовой борьбы, войны и межэтнического доминирования;
- интегративные, или управленческие (функциональные) теории, главным образом, ориентированы на то, чтобы объяснить феномен государства как более высокую стадию экономической и общественной интеграции (Fried 1967; Service 1975; Claessen and Skalnik 1978; 1981; Cohen and Service 1978; Haas 1982; Gailey and Patterson 1988; Павленко 1989 и др.).

Формирование сложной политической организации кочевников в форме "кочевых империй" есть результат интеграции и следствие конфликта (между номадами и земледельцами).

Это "ксенократическая" (от греч. "ксено" - наружу и "кратос" - власть) политическая система - "суперсложное вождество" (Крадин 1992; 1995а и др.) или "консолидированное" вождество.

Принципы их организации были выявлены Т. Барфилдом в истории хунну (Barfield 1981: 49; 1992: 38-9).

Хуннская держава состояла из мультиэтничного конгломерата вождеств и племен, включенных в состав "имперской конфедерации". Племенные вожди и старейшины были инкорпорированы в общеимперскую десятичную иерархию. Но их власть была автономной от политики центра; основывалась на поддержке со стороны соплеменников. В отношениях с сообществами, входившими в имперскую конфедерацию, хуннский шаньюй опирался на поддержку ближайших родственников и соратников, носивших титулы "десятитысячников". Они были поставлены во главе особых подразделений, объединявших подчиненные или союзнические племена в "тьмы" численностью примерно по 5-10 тыс. воинов. Эти лица должны были являться опорой центральной власти на местах.

Тюркский каганат



Сложился в VI в. Контролировал торговые пути, связывавшие Дальний Восток со Средиземноморьем.

Каганам платил дань Северный Китай.

В VII в. каганат поддерживал Византию в войне против Ирана.

В начале VII в. распался на Западный и Восточный каганаты.

552 г. — Тюркский каган Бумын поднял мятеж против жужаней. Гибель государства жужаней. Образование Тюркского каганата на Алтае.
603 — Распад Тюркского каганата на Западный и Восточный. Территория Казахстана и Средней Азии вошли в состав Западно-Тюркского каганата.





Границы XIII века Монгольской империи по сравнению с текущим расселением монголов в Монголии, России, Средней Азии и Китая

ПРАВИТЕЛИ МОНГОЛЬСКОЙ ИМПЕРИИ

Чингисхан (Тэмучжин) (1206—1227).

Угэдэй (Октай, Далайин-хан), сын (1227—1241).

Тулуй, брат (факт. 1227—1229).

Торегене (Туракина), вдова (рег. 1241—1246).

Гуюк, сын 2 (1246—1249).

Огул-Гаймиш, вдова (рег. 1249—1251).

Мункэ (Менгу), сын Тулуя (1251—1260).

Хубилай (Сэцэн-хан), брат (1260—1294).

1260 — распад Монгольской империи; в Китае и Монголии до 1368 правила монгольская династия Юань



Уйгурский каганат, Уйгуро-Орхонский каганат (Государство Тогуз-Огузов) — государственное образование VIII—IX веков н. э., пришедшее на смену Восточно-тюркскому каганату.

Кыргызский каганат — государство енисейских кыргызов, основанное Барсбек Каганом, существовало в VI—X вв. на территории Южной Сибири, к 840 г. расширилось до Тянь-Шаня.

В V—VIII вв. кыргызы были подчинены жужаням, Тюркскому каганату, Уйгурскому каганату. При уйгурах енисейских кыргызов было довольно много: больше 100 тыс. семейств и 80 тыс. воинов.

В начале XVII в. енисейские кыргызы проживали в Киргизской земле (Минусинская котловина). Они имели конфедерацию из четырёх княжеств — улусов, в составе:

- Алтырский улус, Алтысарский улус, Исарский (Езерский) улус
- Тубинский улус

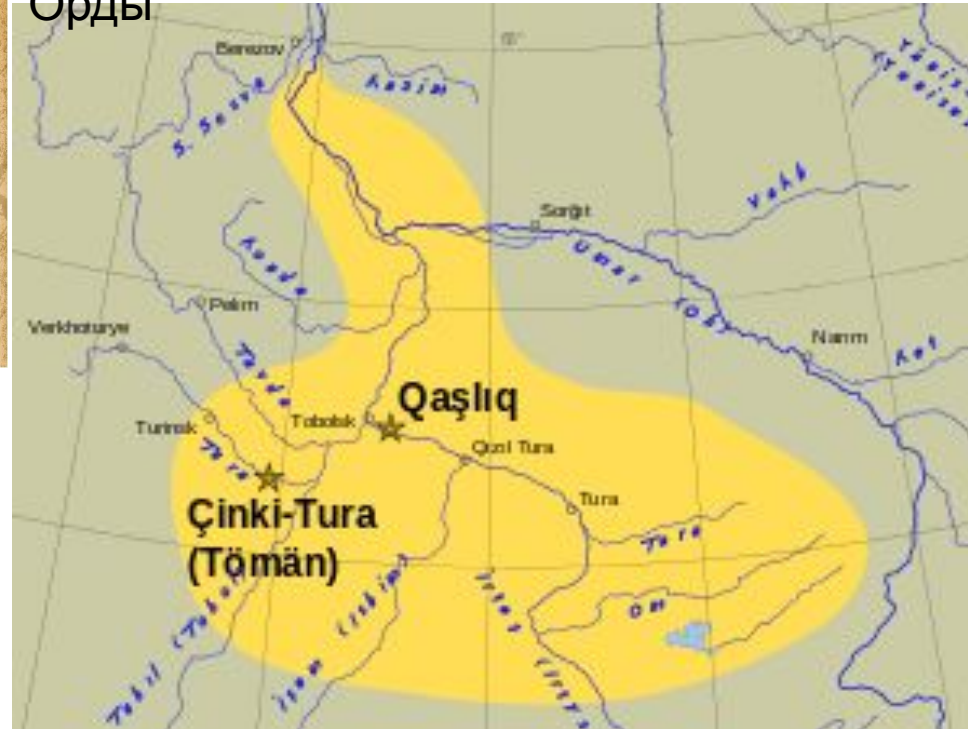
Оставаясь союзниками хана Кучума, до своего исхода к Иссык-Кулю пытались активно воевать против русских, принуждая включаться в эту войну малые народы, восстанавливая союзнические отношения с западными и



Распад Золотой Орды



Сибирское ханство образовалось в конце XV в. в результате распада Золотой Орды



Тюменское ханство возникло в XIV в.; до этого под названием «Ибиль» входило в состав Золотой Орды. Земли Тюменского ханства вошли в Сибирское ханство в начале XVI века.

Сибирское ханство было полиэтническим политическим объединением. Во главе государства стоял хан, который избирался аристократической верхушкой. Сибирские ханы мало вмешивались в дела улусов, управлявшихся знатными мурзами и беками. Во время войны мурзы вместе со своими отрядами принимали участие в походах, так как были заинтересованы в военной добыче. В состав знати также входили правители остяков (ханты) и вогулов (манси).

Остальное население находилось в положении



Пегай Орда — русское название объединения племён селькупов и кетов в бассейнах Оби и Томи XVI в. Являлось союзником Сибирского ханства.

В конце XVI в. во главе Пегай Орды стоял князь Верхнего Нарыма — Воня. Нижним Нарымом владел князь Кичей. К Пегай Орде русские источники относят и парабельского князца Киршу Кунязева. С 1594 г. после строительства городов Тары и Сургута, Пегай Орда стала платить ясак русскому царю. До этого ясак платили ногайскому мурзе

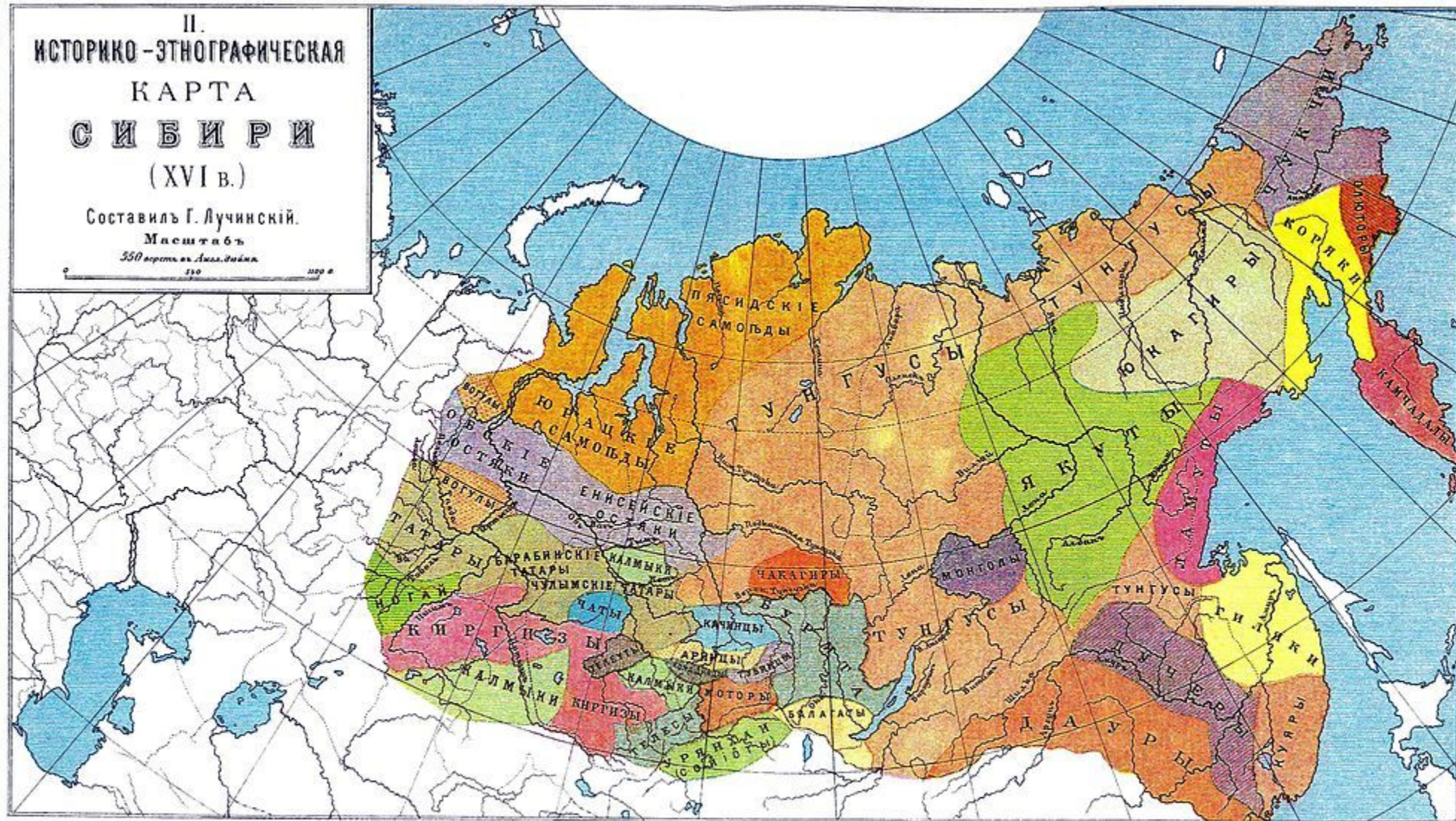
II.
ИСТОРИКО-ЭТНОГРАФИЧЕСКАЯ
КАРТА
СИБИРИ
(XVI в.)

Составил Г. Лучинский.

Масштабъ

350 верстъ въ Англ. Дюймъ.

1:100 000



Аринцы	Дуры	Киргизы	Монголы	Самоеды Пясидские и Врэйские	Телеуты	Чаты
Балагаты	Духеры	Комашинцы	Моторы	Татары Барабинские Чулымские и другие	Тубинцы	Чукуи
Бурята	Калмыки	Коряки	Ногаи	Телеси	Тунгусы	Юкагиры
Восуи	Калмацкы	Буурты	Аюторы	Урянхай (Сойоты)	Урянхай (Сойоты)	Якуты
Гилыки	Кочинцы	Ламуты	Остяки Обские и Енисейские			

Ойратское ханство, Дурбэн-Ойрат (монг. Дөрвөн Ойрад) — союз (конфедерация) ойратских кочевых этнополитических объединений, предшествовавших созданию в 1635 г. Джунгарского ханства. Было образовано после падения Юаньской империи на территории современных Синьцзяна, России, Казахстана и Западной Монголии.

Объединило четыре ойратских тумэна (военные и вероятно административные единицы)

Выделяют три периода в союзе дурбэн-ойратов:

1. Первые Четыре Ойрата (Türügün Dörben Oyirad) (1437—1502);
2. Средние Четыре Ойрата (Dumdadu Dörben Oyirad) (1502—1637);
3. Последние Четыре Ойрата (Segül-ün Dörben Oyirad) (1637—1758).



Джунгарское ханство — ойрат-монгольское государство, существовавшее в XVII—XVIII веках на территории, которая в настоящее время относится к Казахстану, Киргизии, Китаю, России (часть Хакасии), Монголии и занимавшее земли от Тибета и Китая на юге до юга Сибири на севере, от юга Урала и Хивинского, а также Бухарского ханств на западе до Халха-Монголии на востоке



**Монгольские государства в 14-17 вв. :
Монгольский каганат, Ойратское ханство и Могулистан**

Язык - ойратский — западный диалект монгольского языка

Религия - до 17 в. шаманизм, после 17 в. - тибетский буддизм школы Гелуг органично синтезированный с ойратским шаманизмом

Площадь 1,000,000 км2 (конец XIV в. — конец XVI в.); ~1,600,000 км2 (начало XVII в.)

КЫПЧАК

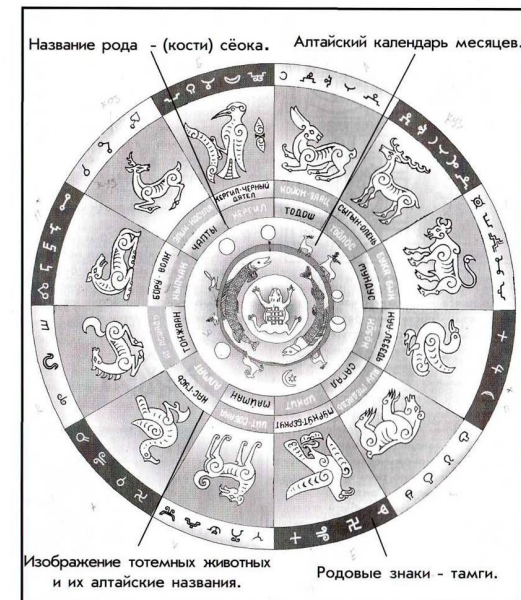


Кыпчактар тоозы алдынан бери сү рекей кп п болгон. Жебрен Кыдат бичимелдерде кыпчактар деп 3 чакта бичилген. 9-10 чактарда озор кымак деп албатыла биригип, јан каандык тп зп гп н . Эн жебрен бичиктерди кычырза, озор эмдиги п йдин Эгейногорск кала турган јерде јуртагылаган. «Кп стп ри озордын кп к. Чырайлары ак, базыды јараш. Сыздары коо, чичке, узун улус болгон дежет». Бп гп нги кп нде Кыпчак деп атту кп п јерлер бар. Андижанда Узбекистанда Кыпчак деп деремне бар. Ондо улустын кп п саба сп п ктп ри кыпчак . Азербайджанда база Кыпчак деп атту кичинек јурт бар. Ол ло јерден кп п кыпчактар Грецияга јетире чачылган. Текшилей кп ргп ндп , кыпчак сп п ктп улус ончозынан кп п, нак, јуучыл улустардын бирп зи болгон. Бп гп нги кп нде кыпчак сп п ктп лер Кан – Оозы, Ондой, Кош – Агаш јерлерде кп п.

По переписи 1897 г у алтайцев насчитывалось 68 сеоков. У южных алтайцев насчитывается около 30 сеоков. Наиболее многочисленными родами являются сеоки кыпчак, толос, тодош, майман, иркит. Самые многочисленные алтайские сеоки — тёлёс, кыпчак, майман, тодош, иркит, мундус, сойон.

Алтайцы помнят свои родовые названия. Это, так называемые, «сеоки». Сеок — буквально значит «кость». Помня свой сеок, алтайцы обычно рассказывают о происхождении его, чаще в легендарной форме. Например, сеок «Иркит» произошел от дерева «ыргай».

Многочисленные сөөки Теленгетов





Гантимур – князь из рода Баягир (по другим данным, Дуликагир). В XVII в. владел землями в районе современного Забайкальского края и Амурской области. Вассал маньчжурского императора, приходился ему родственником. Род Гантимура, по мнению историков, исконно имел эвенкийское происхождение. Имя князя обычно возводят к монгольским корням «хан» («правитель») и «тумэр» («железо»).

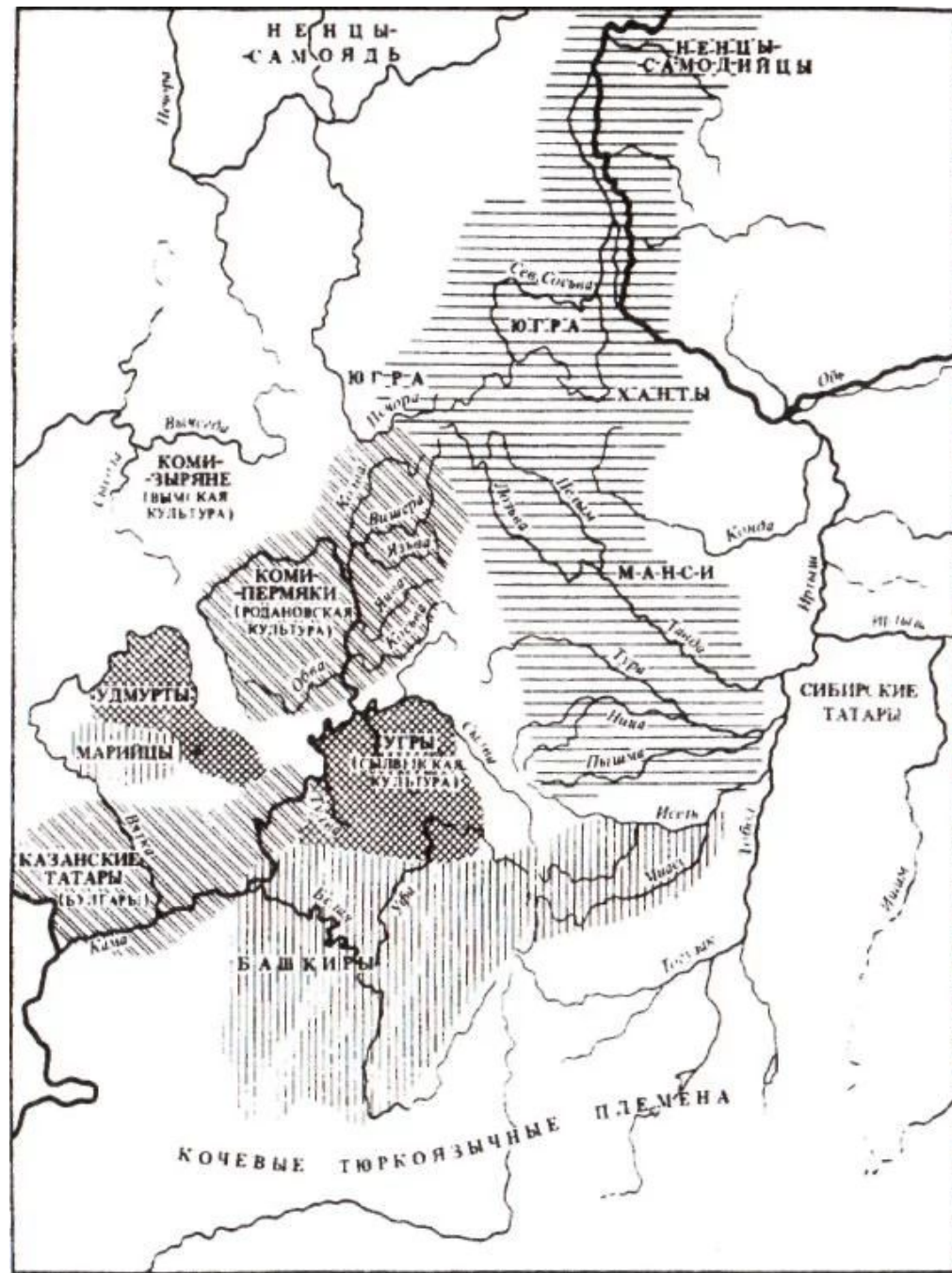
Известны эвенкийские версии.

При дворе императора Канси Гантимур имел титул «старшины звероловов» или «цзолина», получал жалование в девять пудов серебра (4200 лян) и четыре коробки золота. Дружина Гантимура насчитывала 300 хорошо вооружённых воинов.

Одна из девяти жён князя приходилась сестрой маньчжурскому правителю Хунтайцзи (он же Абахай) Позже принял русское подданство, расширив территории России, и дав начало дворянскому роду Гантимуровых.




Кодское княжество (от Кода/Куда — «Средина земля») — хантское социально-политическое объединение XV—XVII вв. Было расположено на берегах Оби между притоками - Иртышом и Казымом. Правителям Коды принадлежали укрепленные городки на Оби. Столицей считался городок Шоркар (Город на ручье). Кода была союзником Московского княжества (а затем Русского государства) в борьбе с Пелымским княжеством и другими Югорскими княжествами. Выступала и на стороне противников Москвы, таких как хан Кучум, а позже Иван Болотников. Управлялась Кода князем Алачем и его потомками — династией Алачевых. Окончательно присоединено к Русскому царству в 1643 г.





Первым из признанных Москвой правителей всей Обдорской земли был остяцкий князь Василий Обдорский - в 1601 г. «Мамрук княже Васильев сын" получил царскую жалованную грамоту, утверждавшую его княжеское достоинство и представлявшую право "в Обдорских городках и волостях... ясашных людей ведать и государев ясак собирать»

Последнему обдорскому князю Ивану Матвеевичу Тайшину император Николай I пожаловал в 1852 г. серебряный кортик с портупеей. В 1854 г. Иван Тайшин ездил в Петербург и удостоился быть лично представленным государю. В ходе визита ему были подарены золотая медаль с надписью "За усердие"



Василий Васильевич Кандинский (1866, Москва — 1944, Нёйи-сюр-Сен, Франция) - художник и теоретик изобразительного искусства, стоявший у истоков абстракционизма. Один из основателей группы «Синий всадник».

Кандинский происходил из семьи нерчинских купцов, потомков каторжан. Его прабабушка была тунгусской княжной Гантимуровой, а отец — представителем старинного кяхтинского рода Кандинских, которые считали себя потомками правителей мансийского Кондинского княжества.



zinfira.livejournal.com

В период Сибирского ханства и ранее у сибирских татар существовали родоплеменные отношения с элементами территориальной общины. В XVIII — начале XX вв. у сибирских татар существовали 2 формы общины: община-волость и община-селение. Функции общины-волости сводились в основном к фискальным и представляли собой этническую и сословную общность. Община-селение выполняла функции регулирования землепользования, хозяйственные функции, функциями управления. Управление велось демократическими сходами.

Тугум — группа родственных семей, берущих начало от одного предка. Роль тугума заключалась в регулировании семейных, хозяйственно-бытовых отношений, исполнении религиозных и народных ритуалов. Важной была роль общины в управлении в общине.





**Тыгын - объединитель
якутских родов и племён**

XVI век — 1632

**Тыгын - подлинная
историческая личность,
могущественный
предводитель
кангаласских саха,
живший в конце 16-го и
первой четверти 17 веков.**



Режиссер Никита Аржаков 2020. Якутский художественный фильм «Тыгын Дархан» сняли к 100-летию юбилею Якутии. Съёмка началась в конце 2016 года и проходила в в Нюрбинском, Амгинском, Хангаласском, Горном, Кобяйском, Чурапчинском, Оймяконском, Верхоянском районах Якутии.



Гавриил Васильевич Ксенофонтов -

родился в урочище Тиит Арыы 4-го Мальжагарского наслега Западно-Кангаласского улуса Якутии. Сын руководителя фактории. Окончил Якутское реальное училище. Образование получил на юридическом факультете Томского университета. С 1913 по 1917 гг. работал присяжным поверенным в Якутске. Член областного Комитета общественной безопасности, областной земской управы. Был одним из создателей возникшего «Якутского трудового союза федералистов», от которого был избран во Всероссийское учредительное собрание. После разгона Учредительного собрания был включен в состав Сибирской областной думы.

1920—1923 гг. — сотрудник Иркутского государственного университета.

С 1928 года жил в Иркутске. В 1930-е годы работал научным сотрудником НИИ языка и культуры при СНК Якутской АССР. Подготовил выдающиеся монографии: «Эллэйада» и «Ураангхай-сахалар».

В 1938 г. был арестован в Москве по «якутскому делу». 28 августа 1938 года ВК ВС СССР приговорён к высшей мере наказания за шпионаж и в тот же день расстрелян



**Гавриил Васильевич
Ксенофонтов (1888 — 1938)**



Этнополитическая история народов Сибири XVII-XXI вв. Основные тенденции.

Сибирь с момента присоединения к Российскому государству управлялась Посольским приказом.

В 1637 г. был учреждён Сибирский приказ.

Основной административной единицей Сибири, как и в центральной России в XVII в. был уезд.

В 1708 г. были учреждены 8 губерний, в том числе Сибирская с центром в Тобольске. Сибирский приказ превратился в канцелярию сибирского губернатора в Москве.

В 1719 г. Сибирская губерния была разделена на 3 провинции, которые в свою очередь делились на дистрикты (бывшие уезды).

В 1724 г. из Тобольской провинции выделились Иркутская и Енисейская.

В начале XVIII в. Сибирская губерния состояла из Тобольской, Иркутской и Енисейской провинций, которые в свою очередь делились на 21 уезд.

В 1764 г. в Сибири образуются две губернии - Тобольская и Иркутская.

В 1775 г. в Сибири было учреждено три наместничества - Иркутское, Колыванское и Тобольское, которые делились на области.

В 1796 г. наместничества были упразднены и сибирский регион был разделён на две губернии - Тобольскую и Иркутскую; губернии делились на области, области - на уезды или округа, уезды - на волости.

В 1803 г. было образовано единое для всей Сибири генерал-губернаторство в Иркутске.

В 1804 – 1805 гг. многолюдные уезды были разделены на комиссарства, из Тобольской губернии выделена Томская.

В 1819 г. генерал-губернатором Сибири был назначен М. М. Сперанский. По его предложению был создан Сибирский комитет. Сибирь разделили на два генерал-губернаторства – Западно-Сибирское и Восточно-Сибирское и административными столицами в Тобольске (с 1839 года – в Омске) и Иркутске. Губернии и области делились на округа.

В 1822 г. был принят «Устав об управлении инородцев»

В 1822 г. Западно-Сибирское генерал-губернаторство было упразднено, для укрепления Амурской

Степная дума — историческая административно-хозяйственная единица в Российской империи в 1822—1903 гг. Учреждена «Уставом об управлении инородцев» 1822 г. Функционировала как высший орган ограниченного самоуправления у «бродячих и кочевых инородцев» – у некоторых народов Сибири, ведущих кочевой или полукочевой образ жизни (у бурят, хакасов, якутов, эвенков). Вся администрация степных дум состояла, как правило, из представителей местного населения.

Абаканская степная дума (хакасы)

Агинская степная дума (буряты)

Аларская степная дума (буряты)

Аскизская степная дума (хакасы)

Балаганская степная дума (буряты)

Баргузинская степная дума (буряты)

Верхоленская степная дума (Буряты)

Идинская степная дума (буряты)

Качинская степная дума (хакасы-качинцы)

Койбальская степная дума (хакасы-койбалы)

Кударинская степная дума (буряты)

Кудинская степная дума (буряты)

Кызыльская степная дума (хакасы-кызыльцы)

Ольхонская степная дума (буряты)

Селенгинская степная дума (буряты)

Тункинская степная дума (буряты)

Урульгинская степная дума (эвенки: хамниганы и др.)

Хоринская степная дума (буряты)

Якутская степная дума (якуты)



В административно-податном отношении коренное население Алтая было распределено по 7 дючинам, 9 кочевым волостям и трем оседлым управам. Кочевые волости и дючины не имели территориальных границ. Они были созданы по родовому принципу. До реформы начала XX в. во главе кочевой дючины (волости) стоял зайсан, выбираемый мужским податным населением.

ФОРМИРОВАНИЕ НАЦИОНАЛЬНЫХ АВТОНОМИЙ В ХОДЕ ОБРАЗОВАНИЯ СССР

В 1921 г. провозглашена независимая Народная республика Танна-Тыва (вошла в состав РСФСР в 1944 г.)

1922 г. образована Якутская АССР

1922 г. создана Ойратская/Ойротская АО

1923 г. создана Бурят-Монгольская АССР

1930 – провозглашена Хакасская АО

В 1930-е гг. в Красноярском крае были созданы Таймырский и Эвенкийский автономные округа, в Камчатской области - Корякский, в Магаданской - Чукотский, в Тюменской - Ямало-Ненецкий и Ханты-Мансийский, в Читинской -



СССР был образован 30 декабря 1922 г. путем объединения РСФСР, Украинской ССР, Белорусской ССР и Закавказской СФСР в одно государство с едиными органами власти, со столицей в Москве, с сохранением де-юре за каждой союзной республикой права свободного выхода из Союза.

Югра

В 1555 г. правителями Сибирского царства татарскими князьями Эдигером и Бекбулатом было осуществлено добровольное включение этой части Сибири в состав Московского царства. В XVI—XVII вв. на территории Обского Севера существовали хантыйские и мансийские княжества.

В период правления Екатерины II прошло несколько административно-территориальных преобразований Сибирского царства (Тобольского наместничества). Территория Югры стала частью Тобольской губ. (Берёзовский, Тобольский, Сургутский и Пелымский уезды). В ней существовали обычные волости и ясачные волости и управы под властью местных князей. Тобольская губ. в 1920—1921 гг. в целом была преобразована в Тюменскую губ. В 1923 г. территория вошла в состав укрупнённой Уральской области РСФСР. Административное подчинение Югры менялось на протяжении 1930-1940-х гг. В 1930 г. был создан Остяко-Вогульский национальный округ с центром в городе Остяко-Вогульске (с 1940 г. — г. Ханты-Мансийск). В 1940 г. Остяко-Вогульский национальный округ переименован в Ханты-Мансийский; в 1944 г. он вошёл в состав вновь образованной Тюменской обл.

С 1978 г. национальный округ был преобразован в Ханты-Мансийский автономный округ (ХМАО), который в 2003 г. получил своё нынешнее название — Ханты-Мансийский автономный округ — Югра.

Население ХМАО-ЮГРА на 2021 г. - 1 688 378 чел.: русские – 68,1 %, татары – 7.1 %, украинцы : %, башкиры 2.3%, ханты 1.2% , манси – 0.7%

Таймыр

Таймырский (Долгано-Ненецкий) автономный округ был создан по постановлению ВЦИК от 10 декабря 1930 г.; существовал до 2007 года; с 1 января 2007 г. — Таймырский Долгано-Ненецкий район Красноярского края. На территории Таймырского (Долгано-Ненецкого) АО была образована административно-территориальная единица с особым статусом Таймырский Долгано-Ненецкий район, который составил одноимённый муниципальный район.

Население Таймырского Долгано-Ненецкого района - 38 372 чел.: русские –58,6 %, доганы –13,9%, ненцы 7.7 %

Чукотка и Камчатка

Корякский национальный округ был образован в 1930 г.; переименован в Корякский автономный округ в 1977 г.; 2005 г. объединен с Камчатской областью

Чукотский национальный округ был С 1992 г. получил статус субъекта Российской Федерации.

Население на 2021 г. - 49 300 чел.: русские - 49,61 %, чукчи - 25,28 %

Территориальное деление РСФСР с 1961 по 1991 гг.

В составе Сибири были выделены автономии, титульными группами которых являлись коренные

~~Бурятская~~ Бурятская АССР — Улан-Удэ (с 1992 — Республика Бурятия)

Тувинская АССР — Кызыл (с 1991 — Республика Тыва)

Якутская АССР — Якутск (с 1991 — Республика Саха/Якутия)

Горно-Алтайская АО — Горно-Алтайск (Алтайский кр.)

(с 1992 г. Республика Алтай)

Хакасская АО — Абакан (Красноярский кр.)

(с 1992 г. — Республика Хакасия)

Агинский Бурятский АО — Агинское Читинской обл.

(с 2008 г. Агинский Бурятский округ в составе Забайкальского кр.)

Корякский АО — Палана (Камчатская обл.)

(с 2007 г. — Корякский округ в составе Камчатского кр.)

Ненецкий АО — Нарьян-Мар (Архангельская область)

Таймырский (Долгано-Ненецкий) АО — Дудинка

(с 2007 г. — Таймырский Долгано-Ненецкий р. Красноярского кр.)

Усть-Ордынский Бурятский АО — Усть-Ордынский

(с 2008 г. Усть-Ордынский Бурятский округ Иркутской обл.)

Ханты-Мансийский АО — Ханты-Мансийск (Тюменская обл.)

Чукотский АО — Анадырь (Магаданская обл.)

Эвенкийский АО — Тура (Красноярский кр.) (с 2005 г. -

Эвенкийский р. Красноярского кр.)

Ямало-Ненецкий АО — Салехард (Тюменская область)



Герб РСФСР (вторая редакция)
1978-1991 гг.

В 1989 г. в СССР в состав РСФСР входили 16 автономных республик, 5 автономных областей, 10 национальных (автономных) округов, в том числе в Сибири:

Бурятская АССР (Бурятия) образована в 1923 г.:

- население 865 тыс. чел. (на 1 января 1976)
- национальный состав (по переписи 1970,.): буряты 179 тыс. чел, русские 597 тыс. чел. и др.;

Тувинская АССР - в 1921 г. была провозглашена Народная Республика Танну-Тува; с 1926 – Тувинская Народная Республика; в 1944 г. добровольно вошла в состав РСФСР на правах автономной области; в 1961 г. преобразована в Тувинскую АССР (Тува):

- население 253 тыс. чел. (на 1 января 1976 г.)
- национальный состав (по переписи 1970 г.): тувинцы 135, 1 . , тыс. чел.; русские 88 тыс. чел. и др.;

Якутская АССР (Якутия) образована в 1922 г.:

- население 779 тыс. чел. (на 1 января 1976 г.)
- национальный состав (по переписи 1970 г.): якуты 286 тыс. чел., русские 314 тыс. чел., украинцы 2, тыс. чел., эвенки 9,1 тыс. чел., эвены 6,5 тыс. чел. и др.;

Горно-Алтайская АО (в составе Алтайского края), Еврейская АО (в составе Хабаровского края), Хакасская АО (в составе Красноярского края);

Ханты-Мансийский НАО, Ямало-Ненецкий НАО, Таймырский (Долгано-Ненецкий) НАО, Эвенкийский НАО, Корякский НАО, Чукотский НАО, Агинский Бурятский НАО и Усть-Ордынский Бурятский НАО

Суммарная численность коренных народов Севера составляла: в 1959 г. — 129,6 тыс. чел., в 1989 году — 181,5 тыс. чел.

Якутия

В 1632 г. был заложен Якутский острог. Эта дата считается датой вхождения Якутии в состав Российского государства. В 1638 г. был образован Якутский уезд, преобразованный в Якутскую провинцию (1775 г.) и Якутскую область (1784 г.) Восточно-Сибирского генерал-губернаторства. В 1922 г. образована Якутская АССР в составе РСФСР. В 1990 г. преобразована в Якутскую-Саха Советскую Социалистическую Республику. С 1991 г. Республика Саха (Якутия)

Население Р. Саха (Якутия) на 2021 г. - 984 703 чел.: якуты - 49,9 %, русские - 37,8 %, эвенки – 2,2%

Бурятия

После подписания Россией Нерчинского (1689) и Кяхтинского (1727) договоров с Китаем - Прибайкалье и Забайкалье вошли в состав России, а часть восточных земель, заселенных монгольскими народами, стала провинцией империи Цин. С 1917 г. до 1920 г. на территории Бурятии действовали: Государство Бурят-Монголия, теократическое Балагатское государство, Великое панмонгольское государство.

В 1923 г. была образована Бурят-Монгольская Автономная Советская Социалистическая Республика; в 1958 г. переименована в Бурятскую АССР, в 1990- в Бурятскую ССР; в 1992 г. - в Республику Бурятия.

Республика Бурятия образована 1923 г.

Население Р. Бурятия на 2021 г. - 986 132 чел.: русские – 66 %, буряты – 30 %

Хакасия

В XVII в. русские столкнулись с силами конфедерации из четырёх улусов — Алтырского, Алтысарского, Исарского (Езерского) и Тубинского. Официальное закрепление в составе Российской империей произошло в 1727 г., когда между Россией и Китаем был заключён пограничный трактат. Хакасский уезд был образован в 1923 г. Он стал национальным округом. В 1930 г. появилась Хакасская автономная область; в 1991 г. была преобразована в Хакасскую ССР; в 1992 г. – в Республику Хакасия.

Население Р. Хакасия на 2021 г. - 532 266 чел.: русские – 80 %, хакасы – 12 %

Алтай

В 1756 г. после падения Джунгарского государства добровольно вошел в состав Российской империи.

В 1922 г. образована Ойратская автономная область; с 1932 г. — Ойротская автономная область, с 1948 г. — Горно-Алтайская автономная область; преобразована в республику (АССР) в 1990 г. С 1991 года — Горно-Алтайская ССР, с февраля 1992 г. — Республика Горный Алтай, с 7 мая 1992 г. — Республика Алтай.

Население Р. Алтай на 2021 г. - 221 050 чел: русские 56,6 %, алтайцы 33,9 %

Тува

После Монгольской национальной революции 1911 г. тувинские князья разделились на три группы: некоторые поддержали независимость, другие предложили войти в состав Монголии, остальные предложили войти в состав Российской империи.

После Синьхайской революции в Китае (1912—1913 гг.) тувинские нойоны Амбын-нойон Комбу-Доржу, Чамзы Хамбы-лама, нойон Даа-хошуна Буян-Бадыргы и др. обращались к царскому правительству с просьбой принять Туву под протекторат Российской империи.

Тува добровольно вступила под протекторат России под названием Урянхайский край в составе Енисейской губернии с передачей ведения в Туве политических и дипломатических дел иркутскому генерал-губернатору.

В 1918 г. был принят Договор о самоопределении Тувы.

В 1921 г. при поддержке РСФСР была образована независимая Народная Республика Танну-Тува.

В 1944 г. VII сессия Малого Хурала Тувинской Народной Республики приняла декларацию о вхождении в состав СССР.

В 1944 г. Тувинская Народная Республика была принята в состав РСФСР как Тувинская автономная область.

1961 г. область была преобразована в Тувинскую АССР.

В мае 1991 г. Тувинская АССР была преобразована в Тувинскую ССР.

В августе 1991 г. Тувинская АССР была переименована в Республику Тува.

В 1993 г. был принят вариант Конституции с новым названием республики «Республика Тыва». В Конституции Российской Федерации также было закреплено название «Республика Тыва».

В действующей Конституции наименования «Республика Тыва» и «Тува» стали равнозначны.

Населения Р. Тыва на 2021 г. - 330 327 чел.: тувинцы - 82,0 %, русские - 16,27

Тувинцы-тоджинцы — к числу коренных малочисленных народов Севера отнесены по постановлению Правительства РСФСР в 1991 г

Республика Тува

Этническая карта

По данным Переписи населения 2010 г.





РОССИЙСКАЯ ФЕДЕРАЦИЯ 2019 г.



- области

- | | | |
|-------------------|--------------------|-------------------|
| 1 - Астраханская | 9 - Ленинградская | 17 - Рязанская |
| 2 - Владимирская | 10 - Липецкая | 18 - Самарская |
| 3 - Волгоградская | 11 - Московская | 19 - Свердловская |
| 4 - Воронежская | 12 - Нижегородская | 20 - Тамбовская |
| 5 - Ивановская | 13 - Новгородская | 21 - Тульская |
| 6 - Калужская | 14 - Орловская | 22 - Ульяновская |
| 7 - Кемеровская | 15 - Пензенская | 23 - Челябинская |
| 8 - Костромская | 16 - Ростовская | 24 - Ярославская |

- республики

- | | |
|--------------------------|------------------------------|
| 1 - Адыгея | 8 - Мордовия |
| 2 - Башкортостан | 9 - Северная Осетия - Алания |
| 3 - Ингушетия | 10 - Татарстан |
| 4 - Кабардино-Балкарская | 11 - Удмуртская |
| 5 - Калмыкия | 12 - Хакасия |
| 6 - Карачаево-Черкесская | 13 - Чеченская |
| 7 - Марий Эл | 14 - Чувашская |

- автономные округа

- | |
|----------------------------------|
| - края |
| 1 - Ставропольский |
| - города федерального назначения |
| 1 - Москва |
| - автономная область |

КОРЕННЫЕ НАРОДЫ СИБИРИ В МЕЖДУНАРОДНОМ И РОССИЙСКОМ ПРАВОВОМ ПОЛЕ.

В 1822 г. в России был принят Устав об управлении инородцев, регулировавший правоотношения государства и коренных народов.

Одним из первых документов советской России стала Декларация прав народов России от 2 (15) ноября 1917 г., которая провозгласила: равенство и суверенность народов России; право народов России на свободное самоопределение, вплоть до отделения и образования самостоятельного государства; отмену всех и всяких национальных и национально-религиозных привилегий и ограничений; свободное развитие национальных меньшинств и этнографических групп, населяющих территорию России.

ОБРАЗОВАНИЕ СССР. НАЦИОНАЛЬНО-ГОСУДАРСТВЕННОЕ СТРОИТЕЛЬСТВО в 1922 - 1936 гг.



В СССР с 1920-х гг. официально выделяли 26 малочисленных народов Севера.

Комитет Севера - Комитет содействия народностям северных окраин при Президиуме ВЦИК создан постановлением ЦИК СССР. Он существовал в 1924 – 1935 гг.

Цель деятельности Комитета Севера— вовлечение коренных народов Севера в советское строительство, содействие их экономическому, культурному и политическому развитию и защита их интересов.

Декрет ВЦИК, СНК РСФСР от 25. 10. 1926 г. «Об утверждении Временного Положения об управлении туземных народностей и племен северных окраин Р.С.Ф.С.Р.»

Комитет Севера способствовал развитию просвещения и здравоохранения, решал задачи подготовки и воспитания национальной интеллигенции.

Конституция СССР 1924, 1936, 1977 гг. сохраняли преемственность в решении национальных проблем.

В Конституции 1977 г. СССР представлял собой единое союзное многонациональное государство, образованное на основе принципа социалистического федерализма в результате свободного самоопределения наций и добровольного объединения равноправных советских социалистических республик.

Конституция РФ 1993 г. исходит из общепризнанных принципов на равноправие и самоопределение народов: РФ гарантирует права коренных малочисленных народов в соответствии с общепризнанными принципами и нормами международного права и международными договорами РФ.



Коренные народы в международном праве

Понятия «народ» и «нация» в не имеют однозначной трактовки в сфере права. Народ как субъект международно-правовой системы был признан в 1945 г. в результате закрепления в Уставе ООН принципа «равноправия и самоопределения народов».

Всеобщая декларация прав человека 1948 г.

1957 г. Конвенция МОТ № 107 «О защите и интеграции коренного и другого населения, ведущего племенной и полуплеменной образ жизни, в независимых странах»

1989 г. Конвенция МОТ № 169 «О коренных народах и народах, ведущих племенной образ жизни в независимых странах»

В международном праве выработаны критерии выделения коренных народов: - они являются потомками народов, которые заселяли данную территорию до прихода народов с другой культурой, религией, языком; - на общегосударственном уровне они занимают недоминирующее (зависимое или дискриминационное) положение; - характеризуются культурными, языковыми, традиционными, часто расовыми отличиями; - они сознательно считают себя коренными и такое самосознание является частью их существования. Коренные народы привязаны к родной земле, природе и окружающей их среде. Данное обстоятельство, например, является главной отличительной чертой коренных народов от национальных меньшинств.

Согласно данным ООН в мире насчитывается около 300- 350 млн. представителей коренных народов, проживающих более чем в 70 странах и представляющих более 5 тыс. различных этнических групп. Примерно 70 % из них приходится на государства Азии

При разработке законодательства в сфере национальной политики в Российской Федерации в начале 1990-х гг. к малочисленным коренным/аборигенным/индигенным народам было отнесено 61 сообщество (общей численностью чуть более 426 тыс. чел. - 0,3% всего населения). Из них на Севере, в Сибири, на Дальнем Востоке на начало 1990-х гг. были расселены 33 народа - прежде всего это малочисленные народы Севера

1992 г. ООН приняла Декларацию о правах лиц, принадлежащих к национальным или этническим, религиозным и языковым меньшинствам

1992 г. Хартия аборигенных народов мира

1994 г. страны СНГ приняли свою Конвенцию об обеспечении прав лиц, принадлежащих к национальным меньшинствам.

В 1994 г. Генеральной Ассамблеей было объявлено десятилетие защиты прав коренных народов.

В 1995 г. Совет Европы принял Рамочную конвенцию о защите национальных меньшинств, которая провозгласила защиту прав и свобод национальных меньшинств неотъемлемой частью международной защиты прав человека и сферы международного сотрудничества.

В 1998 г. была принята резолюция Совета Европы по коренным народам в рамках сотрудничества по развитию Сообщества и стран — участниц

В 2005 г. ООН вновь объявило десятилетие, посвященное защите прав коренных народов.

В сентябре 2007 г. Генеральная Ассамблея ООН приняла Декларацию о правах коренных народов.

За ее принятие проголосовали 143 члена ООН, 11 воздержались и 4 государства высказались против, это США, Канада, Австралия и Новая Зеландия. Россия находится в числе воздержавшихся.

Проект Декларации противоречит законодательству РФ, в котором не предусмотрены права коренных народов на землю, недра, природные ресурсы, право на самоопределение в формах, предложенных международным сообществом

И хотя Декларация не имеет юридически обязательной силы для государств, она имеет значительную политическую силу.

Международное право служит ориентиром в развитии внутригосударственного законодательства, а установленные им требования должны учитываться национальным правом.

Россия не ратифицировала Конвенцию МОТ № 169 «О коренных народах и народах, ведущих племенной образ жизни, в независимых странах». Некоторые положения Конвенции не согласуются с Конституцией РФ и российским законодательством.

Основу регулирования вопросов, связанных с обеспечением прав коренных малочисленных народов в России, составляет внутреннее законодательство

В Конституции РФ 1993 г. используются два термина — «коренные малочисленные народы» и «малочисленные этнические общности»

Федеральный закон 1999 г. «О гарантиях прав коренных малочисленных народов в Российской Федерации».



Понятие «коренные малочисленные народы Российской Федерации в Федеральном законе 1999 г. «О гарантиях прав коренных малочисленных народов Российской Федерации», согласованного с Конституцией Российской Федерации В соответствии со ст.1 Закона под коренными малочисленными народами понимаются «народы, проживающие на территориях традиционного расселения своих предков, сохраняющие традиционные образ жизни, хозяйствования и промыслы, насчитывающие в Российской Федерации менее 50 тысяч человек и осознающие себя самостоятельными этническими

В настоящее время более 135 различных неправительственных организаций принимают участие в выработке международно-правовых документов, защищающих права коренных народов

В 1996 г. создан Арктический совет - межправительственный форум, форма сотрудничества между правительствами входящих в него стран и коренными народами. Он объединяет 6 международных организаций, имеющими статус постоянных участников совета. В числе этих организаций Российская ассоциация коренных малочисленных народов Севера, Сибири и Дальнего Востока.

Российская ассоциация коренных малочисленных народов Севера, Сибири и Дальнего Востока создана в 1990 г. на I Съезде народов Севера. В 1993 г. она была зарегистрирована как общественно-политическое движение. АКМНСС и ДВ РФ объединяет 41 народ, численность которых составляет около 250.000 чел., организованных в 34 региональные и этнические объединения, и полномочно представляет эти народы на международном и федеральном уровнях.

В 2000 г. нормативно-правовая база по проблемам сохранения и приумножения культурного наследия коренных народов включает около 170 документов международного, федерального и регионального и она продолжает пополняться.

Правовой статус коренных народов Сибири во многом зависит от общего положения дел в современной России, от готовности общества признать целесообразность совмещения традиционного и современного образа жизни, а также от того, насколько коренные народы освоят новые правовые возможности, и каким в итоге окажется организационное, экономическое, финансовое и процессуальное их обеспечение.

Правительство РФ в 2000 г. утвердило Единый перечень 45 коренных малочисленных народов РФ.

Правовая база, регламентирующая статус коренных малочисленных народов РФ:

Федеральный закон 2000 г. (ред. от 02.02.2006) «Об общих принципах организации общин коренных малочисленных народов Севера, Сибири и Дальнего Востока Российской Федерации»;

Федеральный закон 2001 г. «О территориях традиционного природопользования коренных малочисленных народов Севера, Сибири и Дальнего Востока Российской Федерации»

Распоряжение Правительства РФ 2006 г «Об утверждении перечня коренных малочисленных народов Севера, Сибири и Дальнего Востока Российской Федерации (с изменениями на 26 декабря 2011 года)»;

Распоряжение Правительства РФ 2009 г. «Об утверждении перечня мест традиционного проживания и традиционной хозяйственной деятельности коренных малочисленных народов Российской Федерации и перечня видов традиционной хозяйственной деятельности коренных малочисленных народов Российской Федерации»;

Распоряжение Правительства РФ 2009 г. N 132-р «О Концепции устойчивого развития коренных малочисленных народов Севера, Сибири и Дальнего Востока Российской Федерации» и тд.

29 августа 2019 г. в Госдуму РФ внесен законопроект о новом механизме учета коренных малочисленных народов.

