


Страна городов



Окружающий мир
4 класс





западные соседи называли Русь
страной городов.


Как появились на Руси города?



Славяне жили в поселениях, окруженных бревенчатыми стенами и глубокими рвами. Такие огороженные поселения были надёжными убежищами от нападения диких зверей. Постепенно разрастаясь, поселения становились городами.



Древнерусский город



Это прежде всего **укрепленное**, то есть **огороженное** от внезапных нападений поселение. В этом и заключалось его первоначальное отличие от сельской местности.



Центр древнерусского города был обычно укреплѐн и назывался **«кремлѐм»**. Внутри располагались **княжеский дворец** и **дома знати**, возвышалась **главная городская церковь**.



Вокруг кремля располагался «посад» – так называли торгово-ремесленную часть русского города.



Здесь жили ремесленники, торговцы и другой городской люд. Шумно и оживлённо было на главной торговой площади.



Работа в парах

1. Найдите на карте. (с 41)

Эти города стоят на реках, которые связывали их с одной стороны с Балтийским морем, а с другой - с Чёрным.



Работа по учебнику



1. Рассмотрите схему Древнего Киева на с. 47 учебника.


2. Что вы можете рассказать об этом городе?





- | | | | |
|--|--------------------------------|---|--------------------|
|  | Киев в 10-
- начале 11 века |  | Церкви |
|  | Киев в 11 веке |  | Каменные
дворцы |
|  | Крепостные стены
и ворота | | |

Древний Киев в X веке занимал небольшое пространство. Весь город был окружён крепкими бревенчатыми стенами. Попасть в город можно было только через Софийские ворота. В городе были построены церкви, каменные дворцы. В XI веке площадь города увеличилась в несколько раз. В центре города был воздвигнут Софийский собор. Войти в город теперь можно было через Золотые ворота и Львовские ворота.



Летописцы называли Киев времён Ярослава Мудрого «украшением Востока». Ведь именно в это время на месте последней битвы с печенегами был построен **Софийский собор**, **каменные стены** вокруг Киева и **Золотые ворота**.



Север нашей страны - удивительный край рек и озёр. Здесь, на берегах реки Волхов у Ильмень-озера, стоит **Великий Новгород**.

Работа по учебнику



1. Рассмотрите схему Древнего Новгорода на с. 49 учебника.
2. Что вы можете рассказать об этом городе?





Древний Новгород располагался на
оживлённом торговом пути.
Добраться в город можно было
только водным путём.



Жили в Новгороде бояре, купцы и ремесленники (оружейники, ювелиры, камнерезы, кожевники).

Городом управляли посадники.



Посадник - глава города, «посажёный» (назначенный). Посадников выбирали из знатных бояр на вече - собраниях всех горожан.



Издалека видны купола Софийского собора.
Новгородские ратники перед боем клялись
постоять за святую Софию. Эти слова означали
постоять за свой город, за Новгородскую землю.

Работа по учебнику



1. Прочитайте текст на с.51-52 учебника (с 3-го абзаца)
2. Что обнаружили археологи во время раскопок?
3. Какое значение имеют эти открытия?





Удивительная жизнь Древнего Новгорода открылась благодаря находкам **археологов**. Стало известно, что **ходили новгородцы по аккуратным деревянным мостовым**. Со временем, когда старая мостовая проседала, на нее сверху клали новую. Таким образом за пять столетий из мостовых образовался целый «пирог» - аж 28 слоев!



Выдающимся открытием археологов стали берестяные грамоты. Древние новгородцы писали на бересте - берёзовой коре. Это были денежные документы, деловые и личные письма, просьбы и приказания. Буквы выцарапывали специальными палочками - писалами.

Подведём итоги:

1. Назовите города Древней Руси.
2. Назовите архитектурные сооружения этих городов.



ИСТОЧНИКИ:

<http://musicethno.wordpress.com/category/аудиокнига/>

<http://raznesi.info/blog/tagsearch/славяне>

<http://www.booksite.ru/enciklopedia/towns/4.htm>

<http://www.geo-practika.ru/?p=746>

<http://ancient.rossistoria.ru/back10.php>

<http://fotki.yandex.ru/users/stepanov-el/view/383269/?page=2>

<http://afisha.altune.ru/kremlevskii-zal-sentyabr.html>

<http://kazan-sights.ru/history/790/>

http://nnm.ru/blogs/smprofi/7_chudes_ukrainy/page1/

<http://www.europetourism.su/zolotye-vorota-kieva/>

<http://www.calend.ru/travel/5270/>

<http://ukrmap.su/ru-uh7/286.html>

<http://konditer.blog.ru/82229811.html>

<http://babusia.gorod.tomsk.ru/>

<http://dreamworlds.ru/kartinki/40538-professii-mira-fyentezi-kuznec.html>

http://rugiland.narod2.ru/antropoestetika/novgorodskie_voini_vremen_kulikovskoi_bitvi/

http://www.novgorodobl.ru/about/novgorod_photo/sofiyskii_sobor/

<http://zashibis.mirtesen.ru/blog/43777876167/Gospodin-Velikiy-Novgorod:-ray-dlya-arheologov>

<http://gkaf.narod.ru/demidova/seminar/s03-add01.html>

Панова
Оксана Владимировна
учитель
начальных классов
МАОУ «Гимназия №4»
г. Великого Новгорода

Персональный сайт:
<http://www.panowa-ox.narod.ru/>

E-mail: panowa.ox@yandex.ru

