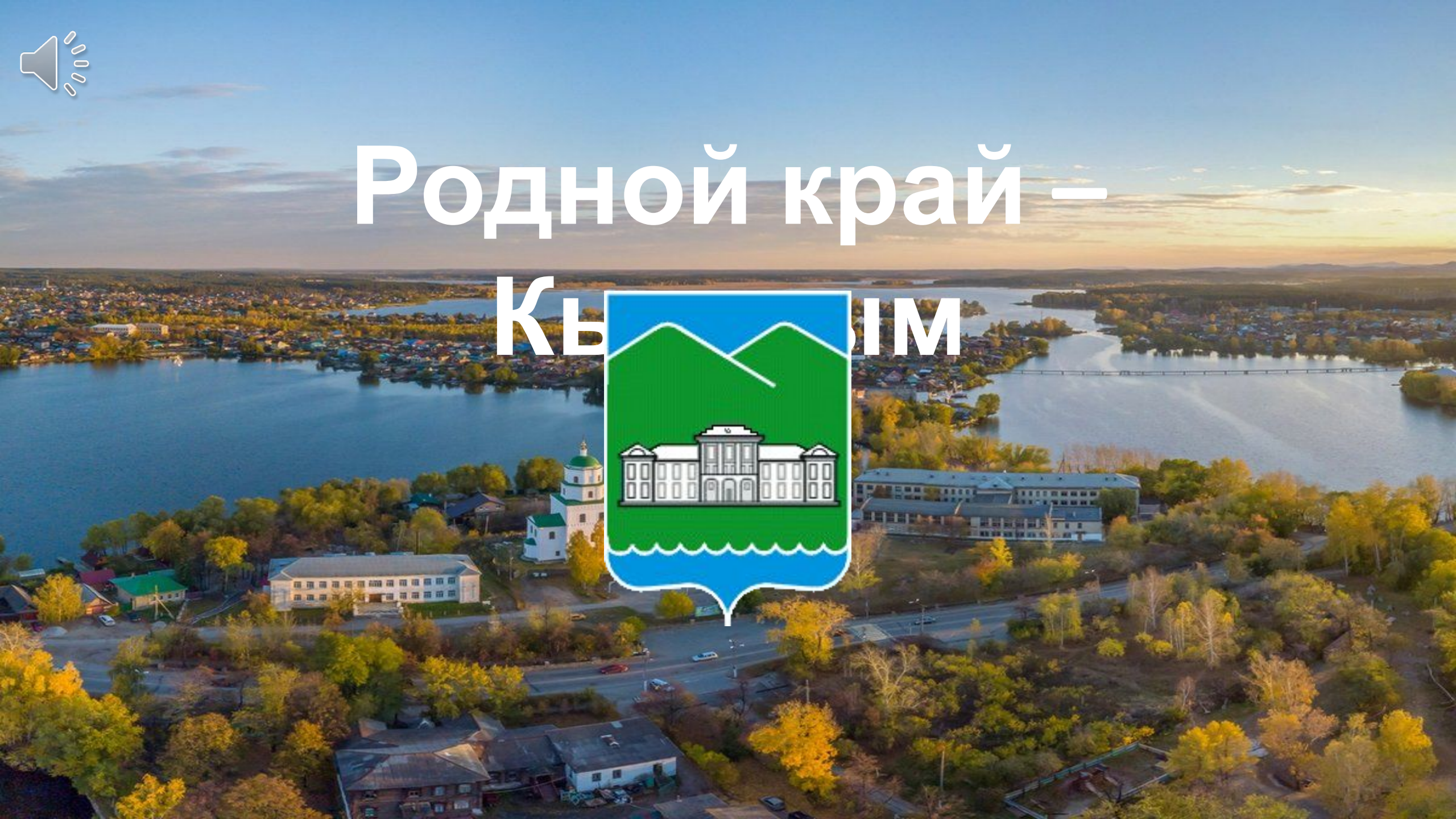




# Родной край – Кыштым





# Кышты

**Кыштым - небольшой город в Челябинской области, расположенный на территории Южного Урала, в 90 километрах от Челябинска.**

**Площадь города составляет 45,6 км<sup>2</sup>.**

**Основан в 1757 году.**

**Общая численность жителей на 2017 год составляет 37,5 тысяч**





# Кыштымский городской округ

ОКРУГ

На территории Кыштымского городского округа более 40 памятников истории и культуры, в том числе 1 федерального значения, 7 — областного, 41 — местного.

Всего на территории округа 12 малых





# Анбашска

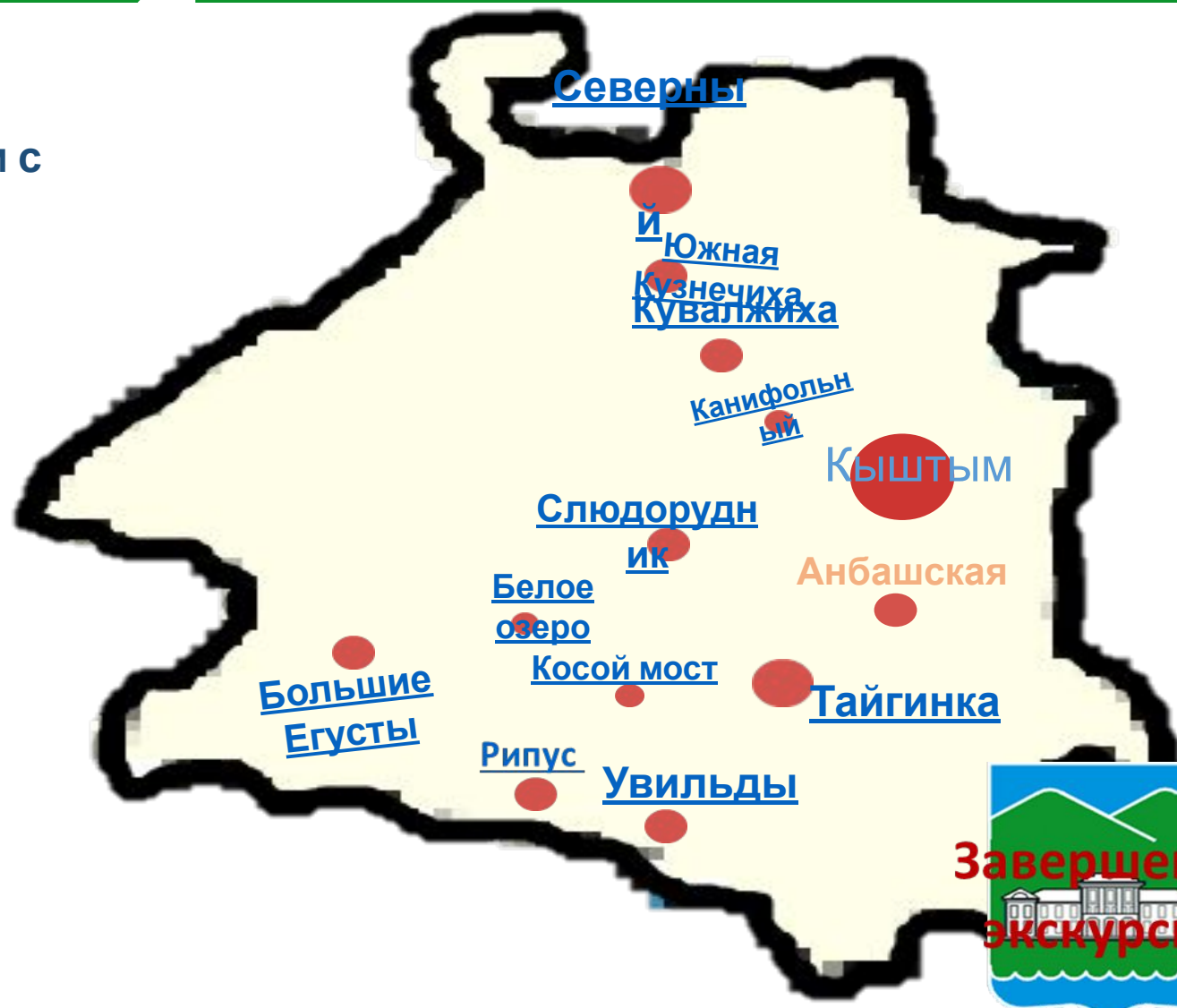
Анбашская — посёлок рядом с одноимённой железнодорожной станции. Расположен рядом с озером Нонькино.

Рядом с посёлком расположена заброшенная одноимённая каменоломня и старая разруше




Старая  
Анбашская  
станция

Анбашская  
каменоломня



Завершение  
экскурсии





# Старая Анбашская

Старинная станция, работающая до 1960 года, пока не построили новую станцию. Позже ее использовали в качестве клуба.

Внешне пусть она уже и заброшена, но в ней всё ещё сохранился тот дух времени.



Анбашская  
каменоломня





# Анбашская

Старинная каменоломня у озера Анбаш расположена на склоне небольшого холма с противоположной стороны от карьера, где камень добывали пленные немцы и испанцы.



Старая  
Анбашская  
станция





# Тайгинк

Тайгинка — посёлок окружённый карьерами. Именно тут добывают Кыштымский графит, щебёнку, песок, каолин. Природа вокруг поселка очень необычная. Здесь леса и горы соседствуют с людским творением. Рядом с этим посёлком расположена небольшая пустыня, а также множество карьеров.



Памятник  
погибшим 1941  
– 1945 г.

Карьеры  
Тайгинки



Завершение  
экскурсии





# Памятник погибшим 1941 – 1945

В посёлке расположен небольшой архитектурный ансамбль, изображающий солдата и имена погибших Тайгинцев, во время войны.



Карьеры  
Тайгинки







# Карьеры

Крупнейшее месторождение графита расположено к югу от Кыштыма на территории поселка. Добыча руды и производство графита начались здесь в 1942 году. За 75 лет был



Тайгинская  
пустыня





# Увильд

Увильды - посёлок расположен на северо-восточном берегу одноимённого озера. Расположенный на берегу уникального памятника природы — озера Увильды в окружении соснового бора. Именно это природное достояние является важнейшей досто



Озеро Увильды



Завершение  
экскурсии





# Озеро

Озеро Увильды - одно из самых больших и живописных озер Урала. Вода в озере чистая и прозрачная. Более того, она обладает целебными свойствами. Над водной гладью озера возвышается много островов. И





# Рипу

Рипус - Посёлок расположен на северо-западном берегу озера Увильды. Тихое и спокойной место. В посёлке нет достопримечательностей, но он украшен природой.





# Косой

Посёлок расположен на берегу реки Косой. В посёлке есть небольшое кафе.

Рядом с посёлком расположена большая болотистая низина



Косое болото



Завершение  
экскурсии





# Косое

Большая болотистая  
низина рядом с посёлком.





# Большие

Посёлок на берегу реки Большая Егуста. Это большой посёлок, в котором есть свой клуб, лесозаготовка и 2 памятника, один природный, а другой архитектурный.



Чёртово  
Городище с  
главной скалой  
- Чёртов Зуб

Обелиск  
Европа-Азия



Завершение  
экскурсии





# Чёртово Горы

Каменный гребень протяжённостью около 100 метров, расположенный в трёх километрах от посёлка Большие Егусты.



Обелиск  
Европа-Азия







# Обелиск Европа –

Бетонная стела в виде острой трехгранной пирамиды с табличками-указателями «Европа» и «Азия» установлена прямо над ро.




Чёртово  
Городище с  
главной скалой -  
Чёртов Зуб



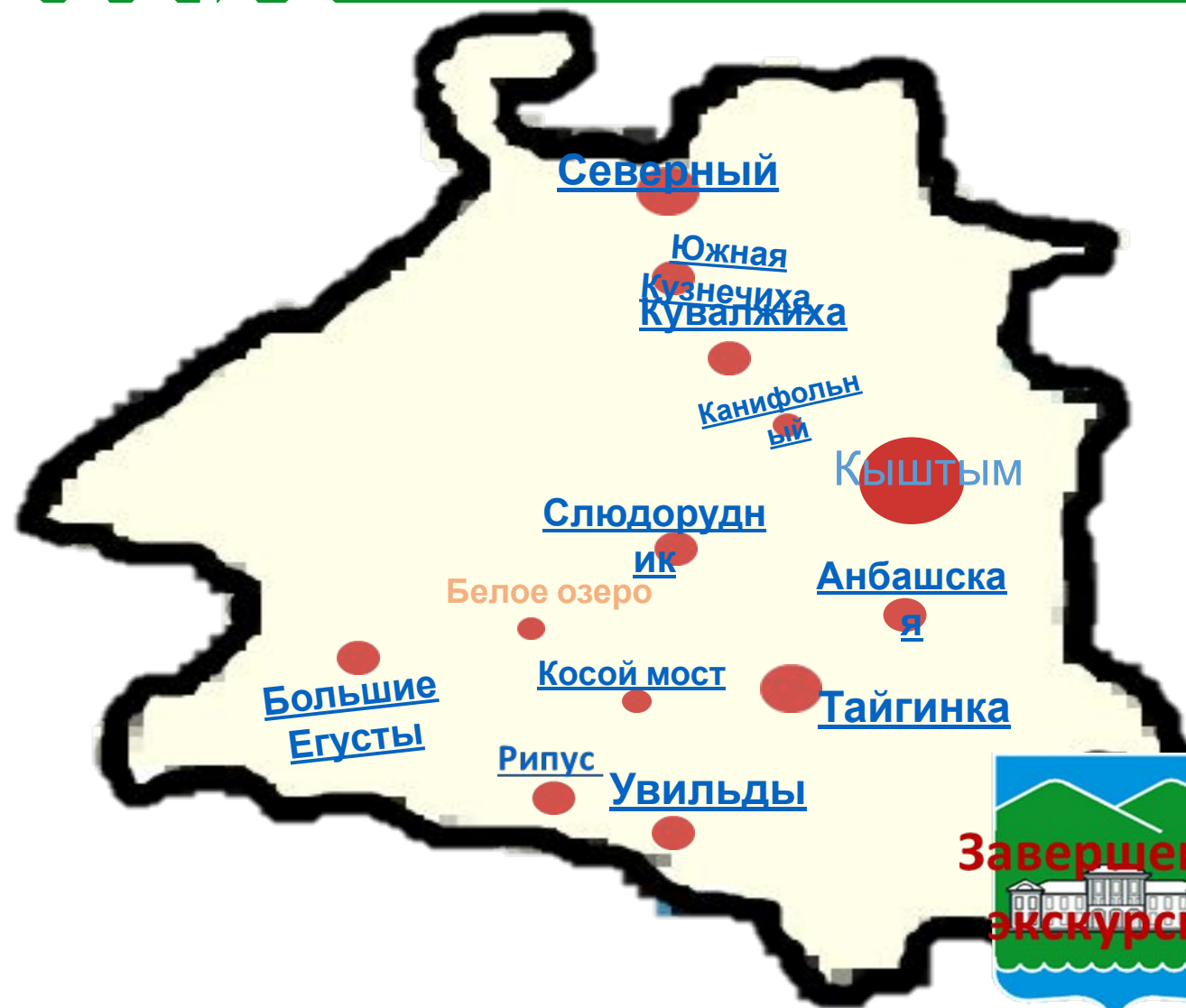


# Белое

Белое озеро – посёлок на южном берегу небольшого одноимённого озера. К сожалению исторические памятники были утрачены, осталось лишь чистое красивое озеро.



Белое озеро



Завершение  
экскурсии





# Белое

Небольшое озеро, чистое и прозрачное.  
Словно жемчужина посреди леса.





# Слюдорудн

Слюдорудник - посёлок, расположенный на реке Кыштымка. Посёлок расположен в живописных местах, окружён смешанным лесом. Вокруг посёлка много заброшенных горных выработок. А также именно рядом с этим посёлком расположена скала «Крылья Дракона»



Шахты  
Слюдорудника

Скала «Крылья  
Дракона»



Завершение  
экскурсии





# Шахты

В настоящее время здесь сохранились доступные для посещения подземные выработки. Благодаря консервации рудника в 1961 году они довольно хорошо сохранились. В шахты есть несколько входов. Общая протяженность – несколько километров.



Скала «Крылья Дракона»





# Скала «Крылья»

Скала оригинальной формы со сквозным отверстием. Очень живописное и необычное место! Находится в окрестностях поселка. Высота скал, достигает примерно 10 метров. Гора окружена преимущественно березовым лесом



Шахты  
Слюдорудника





# Канифольн


Канифольный - посёлок, расположенный на берегу реки Егозы, в месте запруды. Посёлок находится рядом с Горнолыжным комплексом «Егоза». Также недавно в посёлке поставлена красивая деревянная беседка. В окрестностях посёлка за деревьями прячутся развалины Кыштымского динамитного завода.



Руины  
Кыштымского  
динамитного  
завода



Завершение  
экскурсии





# КЫШТЫМСКИЙ ДИНАМИТНЫЙ

В окрестностях горы Егозы сохранились руины бывшего завода, около века назад разрушенного взрывом. Завод был построен всего за 11 месяцев. Завод был разрушен и уже не подлежал восстановлению. С тех пор тут остались стоять руины, заросшие лесом.







# Кувалжих

Кувалжиха посёлок, расположенный на одноимённой реке. Уникальный, «ступенчатый» рельеф, с разновысокими буграми и чистейшими покосными лугами между ними, так описывают природу селения. Посёлок богат прекрасными природными пейзаж





# Южная

Южная Кузнечиха - посёлок через который протекает три притока реки Егозы. В посёлке расположен остановочный ж/д пункт Тюбук. Раньше в этом посёлке были баритовые шахты, но они сейчас заброшены.



Заброшенные  
залежи барита





# Заброшенные залежи

Место рождение барита было открыто в 1914 году при разведке на медную руду, производимой партией английского миллионера Лесли Уркварта, но лишь только в 1921 «Золоторуда» организовал добычу. Но к сожалению барит, добываемый тут не имел достаточного качества и поэтому добыча пре





# Северны

Северный - посёлок расположен на северной границе Кыштымского городского округа. Изначально поселок назывался Северная Кузнечиха, и был рудничным поселком. Тут есть заброшенные шахты барита, а также меди и золота.



Заброшенные залежи барита, меди и золота



Завершение экскурсии





# Заброшенные

в 1928 началось строительство рудника и золотопромывальной фабрики. С пуском их в поселок стали приезжать рабочие с семьями. Но к сожалению к 1970 всё было закрыто и свёрнуто.





# Кыштым – Родной

Стоит сказать, что в нашем Кыштыме осталось множество памятников природы и архитектуры. Наш край полон богатой историей.

Надеюсь эта мини – экскурсия помогла вам узнать о новых, до этого не известных памятниках

