


2013 год – принят годом Охраны окружающей среды.

Жемчужины Вытегорского края.

A young tree sapling with bright green leaves is the central focus, growing from a mossy, rocky ground. The background shows a blurred forest of taller trees under a clear sky. The text is overlaid in white, with the title in a large, bold font and the subtitle in a smaller, italicized font at the top.

«Белоручейское урочище»

Находится в 1,5 км от пос. Депо, в непосредственной близости от трассы Волго-Балтийского водного пути. Общая площадь составляет 10 га.
Расстояние от районного центра 30 км.




Белый ручей

Региональный памятник природы. Организован
в 1983 году. Площадь - 41 га.



РОДНИКОВЫЕ ИСТОКИ РУЧЬЯ БЕЛЫЙ РУЧЕЙ

Муниципальный
памятник
природы.
Организован в
2002 году.
Площадь - 30,5 га.





«Пятницкий бор»

Находится в центральной части Вытегорского района на автодороге Вытегра – Пудож, в 11 км от села Андома. Общая площадь – 86 га.

Бор «Черные Пески»



Расположен на южном берегу Онежского озера.
Общая площадь – 175 га.



Вейник наземный



Растение *80–150* см в высоту с длинным ползучим корневищем.

Стебель прямостоячий.

Листья голубовато – или серовато – зелёные.

Цветки мелкие, невзрачные, собранные в крупные соцветия длиной до *30* см. Цветёт в

июне – августе


Онежское озеро

*В Онежское озеро
впадают около 50
рек, а вытекает
только одна —
Свирь.*



*...Озеро Онего на волнах качает,
Озеро Онего нас к себе зовёт.
От его просторов сердце
замирает.
Сердце замирает, а душа поёт.
Л.Н.Репина*

Типы берегов Онежского
озера:
Заболоченный, песчаный,
каменистый,
скальный (обрывистый)



«Девятинский перекоп»

Памятник находится в нижнем течении р.Вытегры, на северных отрогах Мегорско-Андомской возвышенности в 35 км к югу-востоку от Онежского озера. Расстояние от районного центра – 26 км.



«Андо́мская гора»

Расположен на берегу Онежского озера, в 30 км к северу от г.Вытегра. площадь, подлежащая охране, составляет 35 кв.км.




В 1968 году здесь проходило всесоюзное совещание литологов.



Долина реки Тагажма.

В пределы памятника
входит каньонный
участок долины р.
Тагажмы протяженностью
10 км., общая площадь
памятника 10 кв.км.



Водопад Падун

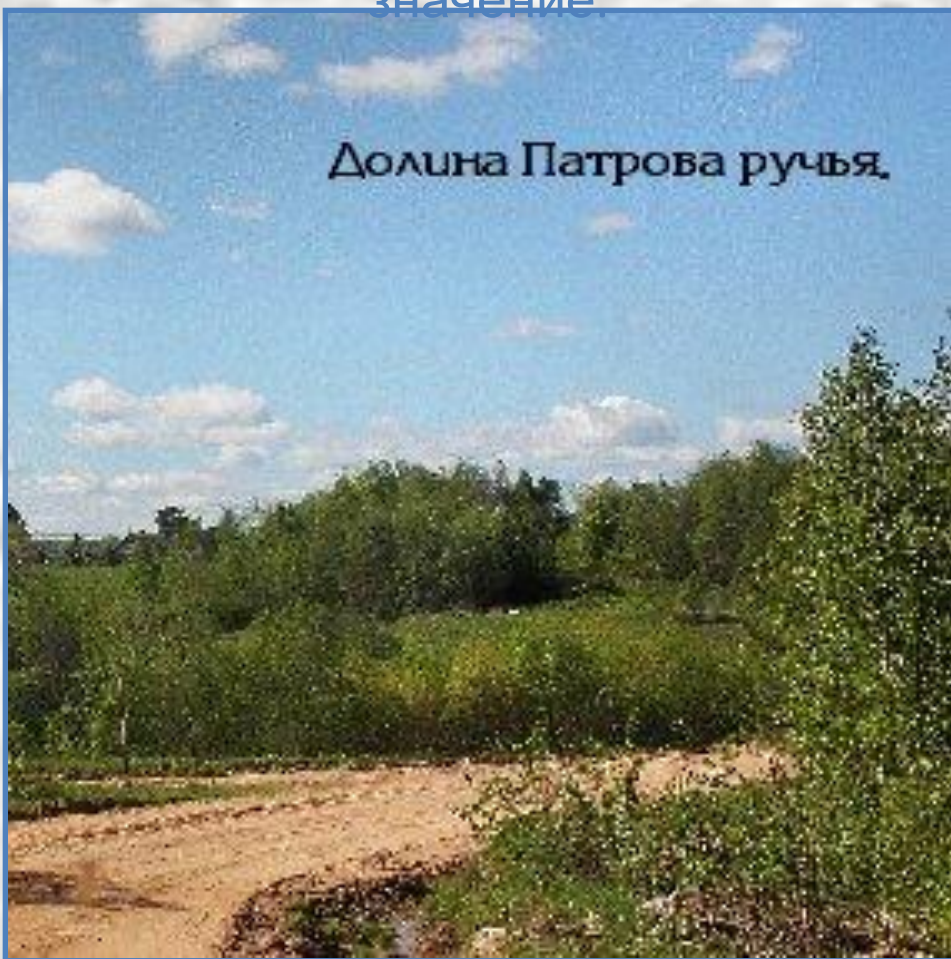
В 1,5 км выше по течению
от д.Сперово образует
водопад высотой 1,5 м.,
приобретая облик горной
реки.



«Долина ручья Патров»

Приток реки Тагажмы. Относится к геолого-геоморфологическим памятникам природы, имеет научное и культурно-просветительное значение.

Долина Патрова ручья.





Верхне-Андомский заказник

Расположен в центральной, наиболее высокой части Андомской возвышенности, в истоках реки Андомы и ее притока реки Хмелевицы. Общая площадь заказника – 4340

га

МОЛИНИЯ
ГОЛУБАЯ



ТЕЛИПТЕРИС
БОЛОТНЫЙ



ЩИТОВНИК
МУЖСКОЙ



ОДНОЦВЕТКА
ОДНОЦВЕТКО
ВАЯ



Заказник «Атлека»

Заказник расположен на северо-востоке Вытегорского района, на стыке Вологодской, Архангельской областей и республики Карелии.

Общая площадь заказника – 3730 га.



Заказник «Янсорский»

Заказник находится на северо-востоке Вытегорского района вблизи границы с Архангельской областью. Общая площадь заказника – 830 га



Янсорское озеро является одним из немногих в Вологодской области мест произрастания реликтового растения – **лобелии Дортмана**, занесенного в Красную Книгу России.



Заказник «Шимозерский»

Заказник представляет систему уникальных периодически исчезающих озер (Шимозеро, Салозеро, Долгозеро и Грязнозеро). Площади заказника - 8169 га на акваторию водоемов приходится 1211 га (около 15 %), лесов – 6030 га (74 %), болот – 584 га (7%).



осока
богемская



камыш



шильница

волная



Заказник «Куштозерский»

Находится на водоразделе бассейнов рек Мегры и Шолы, в пределах Мегорско-Андомской возвышенности. Общая площадь заказника – 4616 га.





Заказник «Лухтозерский»

Располагается на южном склоне Мегорской гряды. Основная достопримечательность заказника – периодически исчезающее озеро Лухтозеро. Площадь водного зеркала – 477 га. Общая площадь заказника – 4238 га.

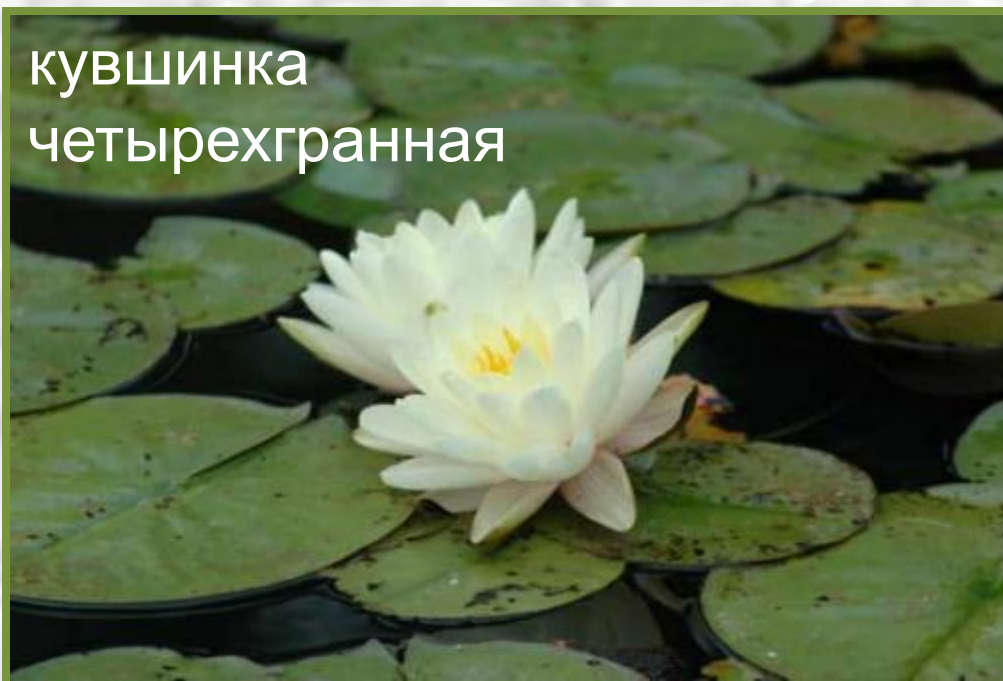
латук
сибирский



КОЛОКОЛЬЧИК



кувшинка
четырёхгранная



лобария
погончая



Заказник «Ежозерский»

Заказник находится на водораздельной части Мегорской гряды с абсолютными высотами от 210 до 250 м. Общая площадь заказника – 1608 га.



Заказник «Сойдозерский»

Находится на северо-востоке Андомской возвышенности.

Озеро Сойдозеро самое крупное на Андомской возвышенности.

Заказника – 2242 га.



Ландыш
майский



Малина

хмелелистная

Спасибо за
внимание!!!