

Иловлинский муниципальный район



Выполнила:

- Иловли́нский муниципáльный райо́н — муниципальное образование в Волгоградской области. Входит в Иловлинский территориальный округ области.
- Административный центр области — рабочий посёлок Иловля.
- Иловлинский район по территории (4155 км²) занимает 3-е место в Волгоградской области.
- Иловлинский район в существующих границах был образован в 1965 году .








Граница

- Район расположен в центральной части Волгоградской области, в степной зоне, в междуречье рек Дон, Иловля и Волга на Донской гряде в южной части Приволжской возвышенности.



Рельеф

- Рельеф Иловлинского района равнинный, но сложный, расчлененный большим количеством оврагов и балок, с наличием в поймах рек Дона и Иловли песчаных кос и выносов.
- Район характеризуется низкой степенью лесистости. Имеющиеся леса, наряду с защитными и водоохранными функциями выполняют функции декоративно-ландшафтные, обеспечивающие отдых населения.
- Леса зеленых зон выполняют также санитарно-гигиенические функции, способствуют очищению воздуха вокруг населенных пунктов.



Водные ресурсы

- Гидрографическая сеть района представлена р. Дон и его левыми притоками, р. Иловлей с её притоками Ширяй и Бердия, р. Тишанкой и Паньшинкой.
- Река Дон берёт свое начало за пределами области. Общая протяженность реки 1970 км. В районе Дон представлен своим средним течением. Река пересекает территорию района с северо-запада на юго-восток. Протяженность Дона в Иловлинском районе составляет 87 км.




Водные ресурсы

- Второй по величине рекой района является р.Иловля – левый приток Дона, протяженность по району 48 км. В Иловлинском районе она представлена своим нижнем течением. Долина реки вытянута с северо-востока на юго-запад, имеет ассиметричное строение – правый берег крутой и короткий, левый длинный и пологий. Склоны долины высотой 5-10 м изрезаны оврагами, балками и долинами притоков. Пойма Иловли 2-3 км, расширяется в местах впадения притоков – р.Бердии, р.Ширяй и других водотоков, в устье ширина поймы достигает 6 км. Поверхность поймы изрезана многочисленными старицами и озерами, покрыта кустарником и лиственным лесом. Русло реки извилистое, разветвленное, у берегов зарастающее. Преобладающая ширина русла 10-40 м, глубина 1,0 -1,7 м.
- Притоки р. Иловля р.Ширяй, правый приток протяженностью 29 км и р.Бердия, левый приток протяженностью – 22 км.;
- Левые притоки реки Дон р.Тишанка протяженностью – 37 км и р. Панышинка протяженностью 21 км. Данные притоки могут быть отнесены к так называемым «малым рекам», характерной особенностью которых является непостоянный водоток.

Животный и растительный мир

- Современная фауна Астраханской области насчитывает свыше 9 000 видов. Здесь обитают водные и наземные животные — обитатели степных, пустынных, полупустынных ландшафтов.
- По данным карты растительности Волгоградской области территория района делится на 2 зоны : сухо-степная с преобладанием злаково-полынных группировок, и зона растительности поймы реки Дон.









Климат

- Климат района засушливый, с резко выраженной континентальностью. По агроклиматическому районированию район является благоприятным для сельскохозяйственного производства: земледелия, производства зерна, кормопроизводства, бахчеводства, садоводства и животноводства.
- Среднемесячная температура теплого периода $+20^{\circ}$, $+23^{\circ}\text{C}$, холодного $-6,0^{\circ}$, $-9,0^{\circ}\text{C}$, что благоприятно как для летних, так и для зимних видов отдыха.



Материальные ресурсы

На территории района находятся следующие месторождения :

- Месторождения известняков и доломитов : - Сухоярский участок, в 3-х км. северо-западнее ст. Новогригорьевская, - Каменский участок, в 7 км. северо-западнее ст. Новогригорьевская.
- Месторождения песчаников : - Лаптевское в 17 км. к западу ст.Трехостровской, - Дюжевомысовское в 11 км. юго-западнее ст.Трехостровской, - Подгорское в 1 км. юго-западнее х.Подгорского, - Кислявское –в 9 км. юго-западнее ст. Трехостровской, - Задано-Авиловское, в 15 км. юго-восточнее ст.Сиротинской,
- Месторождения мела : - Боровское, в 7 км. северо-восточнее ж.д. станции Кондраши , - Иловлинское, в 21 км. юго-западнее с.Солодча , - Б.Ивановское, в 20 км. к северу от с.Б.Ивановка, - Ютаевское, в 16 км. северо-восточней от станции Иловля.
- Месторождения газа :- Нижнее-Иловлинское, в 15 км. к северо западу от Качалино, - Вишнявское .
- Месторождение Дюжевомысовское в 11 км. юго-западнее ст.Трехостровской – глауконик кварцев.
- Месторождение Грачевского перспективного участка, в 1,5 км. северо-восточнее с.Ютаевка-глины легкоплавкие.
- Месторождение Яблоневское, в 7 км. юго-западнее ст.Новогригорьевской – карбонатные породы.

Кроме этого, в Иловлинском районе имеется 15 месторождений и проявлений нерудного сырья: из них 2 месторождения – сырье для керамического кирпича; 1 месторождение карбонатных пород; 5 проявлений каменных строительных материалов ; 3 месторождения –карбонатное сырье для строительной извести; 1 месторождение – цементное сырье; 1 проявление минеральных красок; 1 проявление – глауконитов.


Эксплуатируемых месторождений в настоящее время нет.



Население


- Численность населения Иловлинского муниципального района на начало 2011 года составляла 33197 человек (по данным переписи населения 2010 года) Количество трудоспособного населения, по оперативным данным в районе составляет 57,05%, моложе и старше трудового возраста соответственно 20,57% и 22,21% .

Ежегодное увеличение численности населения в районе за последние 10 лет связано с миграционными процессами, происходящими в стране и в области. Неблагоприятная политическая обстановка в близком от Волгоградской области кавказском регионе, хорошие климатические условия, близость к областному центру и возможность сезонного трудоустройства делают территорию района притягательной для мигрантов.



Население

- Число зарегистрированных вынужденных переселенцев на территории Иловлинского муниципального района за 10 лет составило 848 человек (14,5% от общего числа мигрантов). Миграция в определенной степени поддерживает на более благоприятном уровне возрастную структуру населения района, так как среди прибывших в район мигрантов преобладает трудоспособное население и дети.
Положительной демографической тенденцией в последние годы является рост доли населения в трудоспособном возрасте, то есть той категории населения, которая в значительной степени формирует трудовые ресурсы населения района.
В настоящее время на территории района расположены 1 рабочий поселок; 3 железнодорожных станции; 5 станиц, 6 сел, 34 хутора, в 2-х из которых в настоящее время никто не проживает; 2 посёлка и 1 санаторий.
В 11 населенных пунктах проживает менее 100 человек (в том числе в 4-х из них проживает менее 10 человек.)



Кредитно-финансовая система

- На территории Иловлинского муниципального района имеются следующие банковские структуры :
 - Иловлинское отделение № 3953 Сбербанка РФ
 - дополнительный офис ОАО «Россельхозбанк»


Кроме того осуществляют практическую деятельность восемь кредитных потребительский кооперативов, которые на принципах самофинансирования оказывают широкий спектр услуг по микро кредитованию граждан, личных подворий, крестьянских (фермерских) хозяйств, предпринимателей малого и среднего бизнеса.

В среднем за год кредитными учреждениями района выдается кредитов в общей сумме около 400-500 млн. рублей.

Предусматривается дальнейшее развитие кредитной потребительской кооперации.


Приоритетные направления развития :

- увеличение числа пайщиков за счет расширения сети представителей на территориях сельских Администраций района;
- увеличение объемов по выдаче займов КФХ, ПБОЮЛ, физическим лицам и пенсионерам;
- увеличение объемов по привлечению сбережений населения;
- открытие представительств и филиалов на территориях сельских администраций района.




Образование

- В дошкольном образовании района 14 детских дошкольных учреждений с общим количеством мест 1570 и числом воспитанников 892 человека. Доля детей в возрасте от 3 до 7 лет, получающих дошкольную образовательную услугу составляет 47,2 процента от общего в 2009 году – 36). Администрацией района в 2010 году предпринимались меры по увеличению количества бюджетных мест.
- В системе образовательных учреждений района 16 средних, 1 вечерняя, 7 начальных школ, 2 учреждения дополнительного образования (ДЮСШ, ЦДТ). Все они имеют лицензии на право работы, аттестованы и аккредитованы. Общее число обучающихся в школах в прошедшем учебном году было 3351 человек, более 300 учащихся (7,9%) в 14 средних школах подвозятся к месту учебы на транспорте школ.
- Большое внимание уделяется в районе организации дополнительного образования детей. В районе 2 учреждения, оказывающих данный вид услуг. Удельный вес детей, получающих услуги по дополнительному образованию составляет 48 процентов.



Культура

- 2010 году сеть клубных учреждений Иловлинского района составила 17 домов культуры и 15 сельских клубов с общим числом мест 4250.
- В сельских домах культуры и клубах проведено более 6,3 тыс. мероприятий, из них для детей более 3,4 тысяч. Удельный вес населения, участвующего в культурно-досуговых мероприятиях составлял 172 процента.
- Информационное и библиотечное обслуживание населения осуществляли 22 библиотеки, из них 2 детские. Кроме того, функционировало 42 пункта выдачи в населенных пунктах, где нет библиотек.
- В библиотеках района 16,7 тысяч человек читателей, что составляет более 47 процентов от всех жителей района.
- Уровень фактической обеспеченности клубами составляет 81,7 процента от нормативной потребности.
- Уровень фактической обеспеченности библиотеками составляет 95,5 процента от нормативной потребности



Физическая культура и спорт

- Основной целью в области развития массового спорта в районе определено создание условий для занятия физической культурой и спортом, формирование потребности в занятиях физической культурой и спортом у различных категорий населения с целью укрепления здоровья, профилактика заболеваний, внедрение здорового образа жизни.


В районе 23 спортивных сооружения и залов, работает 78 секций, в которых занимается 1239 человек. Администрацией Иловлинского района значительное внимание уделялось проведению комплексных спортивно-массовых мероприятий. В 2010

году администрацией района впервые была выставлена команда на районные спортивные игры, которая выступила до

Инфраструктура

(Транспортные коммуникации и связь)

- Общая протяженность дорог в Иловлинском муниципальном районе составляет 796 км Практически до каждого населенного пункта района (за исключением отдаленных задонских хуторов с численностью населения до 200 человек) имеются дороги с твердым покрытием. По территории Иловлинского района проходит федеральная автомобильная дорога «Каспий» М-6 Москва-Волгоград, которая соединяет район с г.Волгоградом и пограничными областями и обеспечивает значительный пропуск транзитного движения. Также по территории района с юга на северо-восток проходит автодорога регионального значения "Иловля-Чернозубовка–Александровка–Ольховка", протяженностью 36 км.Новогригорьевское, Сиротинское и Трехостровское сельские поселения находятся на правом берегу р. Дон.
- Через реку организованы паромные переправы. Территорию Иловлинского муниципального района пересекают железнодорожные линии «Москва – Волгоград» и «Иловля – Петров Вал». Мероприятия, предусмотренные на перспективу по развитию магистральной сети в Иловлинском районе – это устройство второй колеи железной дороги на участке «Иловля – Лог», протяженностью 64 км на магистрали «Москва – Волгоград».
- Планировочная структура сформировалась в соответствии с направленностью природного и транспортного каркаса территории. Все населенные пункты размещены вокруг р.п. Иловля по долинам рек Дон и Иловля, а также вдоль автодороги «Москва – Волгоград» («Каспий»).
- Связь в районе представлена стационарной сетью, а также доступной мобильной связью. Основное направление развитие в средствах связи будет в дальнейшем развитии их в сельской местности, до 2015 года предполагается :
 - Замена всех сельских АТС на новое электронное оборудование с расширением емкости;
 - Внедрение карточной системы оплаты переговоров (установка картофонов)



Инфраструктура транспорта

- Вокзалы:

1. Вокзал-авто ВОП ГУП, Иловлинский филиал
Адрес 403070, Волгоградская область, Иловлинский район, ул. Буденного, 2 Телефон (84467) 5-15-82
2. Железнодорожная станция Иловля 1 Адрес Волгоградская обл., Иловлинский р-н, п.г.т. Иловля, ул. Привокзальная
3. Железнодорожная станция Качалино Адрес 403080, Волгоградская обл., Иловлинский р-н, ст. Качалино
4. Железнодорожный вокзал Адрес 403060, Волгоградская обл., Иловлинский р-н, р.п. Лог, ул. Железнодорожная, 1.

Социальная инфраструктура

Гостиницы:

1. Мотель «Ковчег» Адрес 888 км автодороги Москва-Волгоград
2. Мотель "ЛИМО" Адрес 403071, Волгоградская обл., п.г.т. Иловля, ул. Железнодорожная, 2Б
3. Мотель Адрес 403071, Волгоградская обл., п.г.т. Иловля, ул. Больничный городок



Социальная инфраструктура

- Рестораны:
 1. Ресторан «Гранд» Адрес 403071, р.п. Иловля, ул. Красноармейская, 25
 2. Ресторан «Раздолье» Адрес 403071, Волгоградская обл., Иловлинский район, ст-ца Качалинская, ул. Бахтурова, 135
- Кафе, бистро:
 1. Кафе «хинкальная Анжи» Адрес 904 км автодороги Москва-Волгоград
 2. Кафе «Дон» Адрес 403071, р.п. Иловля, ул. Буденного
 3. Кафе «Пятерочка» Адрес Волгоградская обл. , Иловлинский район, село Лог, ул. Комсомольская

Туризм и отдых

- Иловлинский муниципальный район расположен в европейской части России, преимущественно в степной природной зоне, в бассейне реки Дона. На территории Иловлинского района созданы охотничьи хозяйства. На территории района находится уникальный объект природы Государственный природный парк «Донской». В районе на левом берегу реки Дон расположен кардиологический санаторий республиканского значения «Качалинский». Также на левом берегу реки Дон, западнее х. Озерки расположен лагерь отдыха для детей «Лазурный».

В границах района на левом берегу реки Дон расположено 19 ведомственных туристических баз, которые размещены:

- 2 турбазы в районе западнее х. Байбаев в 2-х км.
- 8 турбаз в 2,5 км юго-западнее от х. Ерецкий;
- 1 турбаза в 5 км юго-западнее от х. Колоцкий;
- 8 турбаз в 4-х км Западнее х. Озерки.

Популярностью пользуются Иловлинский музей народной архитектуры и быта Донских казаков (далее именуется Музей), кардиологический санаторий «Качалинский», Святой источник сорока Севастийских мучеников в хуторе Камышинка, конеферма КХ Егорова А.В. ферма птицы Эму в ОАО «Казачья холдинговая компания «Краснодонская», частное казачье подворье Щайниковых и т.д.

В прибрежной полосе реки Дон имеется 9 туристических баз различных форм собственности, выделено 5 мест массового отдыха: Трёхостровская переправа, Вешняковская коса, Белый бакен, Сиротинская переправа, Новогригорьевская переправа.

На трассе Москва-Волгоград функционирует сеть придорожного обслуживания: торговые точки, пункты общественного питания, гостиницы, ремонтные мастерские, авто-заправочные станции.

В Природном парке «Донской» оборудованы 4 зелёные стоянки («Караицкая», «Трёхостровская», «Часовская яма», «Зимовейская»), действуют 6 паспортизированных туристических маршрутов познавательного и спортивного направлений.



Достопримечательности

- **Природный парк «Донской»;**

Парк «Донской» - это территория, гармонично сочетающая разнообразие и контрастность природных условий с богатым наследием материальной и духовной культуры народов, издавна населявших эти земли. Располагаясь на стыке двух природных зон (степей и полупустынь), территория парка отличается чрезвычайным природным разнообразием, контрастностью и живописностью ландшафтов. Удивительное сочетание на сравнительно небольшой площади огромных меловых гор, прорезанных глубокими оврагами-каньонами, с обширными массивами мало нарушенных типчаково-ковыльных степей, заливных лугов, пойменных и нагорных лесов, а также низкая заселенность и хозяйственная освоенность территории придают ей особую природоохранную значимость.





Достопримечательности

- **Иловлинский музей народной архитектуры и быта донских казаков.**

Музей народной архитектуры и быта донских казаков был открыт 29 мая 1982 года.

Он представляет собой усадьбу среднего казака кон. XIX - нач. XX вв., в которой нашли отражение элементы традиционной материальной культуры донского казачества: курень, летняя кухня, хозяйственные постройки, прекрасно вписавшиеся в ландшафт местности.



Достопримечательности

- На территории района функционирует санаторий «Качалинский», расположенный в живописном месте в 2 км от реки Дон и в 6 км от ж.-д. станции Качалино. Основной медицинский профиль санатория – заболевания системы кровообращения, обмена веществ, нервной системы.




Достопримечательности

- **Ритуальный объект древних скифов «Огневище - Святилище»**

Этот ритуальный объект остался от древних скифов, живших на территории Волгоградской области в VIII–IX веках до нашей эры.

Аномальная зона недаром получила название «Чертовой долины». Находиться здесь дольше тридцати минут не рекомендуется, а вот кратковременное пребывание, наоборот, благотворно влияет на состояние здоровья и вызывает прилив сил.

Расположен в ст. Трехостровская.





Достопримечательности

• Ферма австралийских страусов «Филипп Страус»

В «Краснодонском» страусов разводят с 2001 года.

На экскурсии расскажут об особенностях австралийских страусов Эму, биологии, истории страусоводства, их разведении, выращивании, а также много интересных фактов из жизни страусов.

Вы можете с близкого расстояния увидеть этих потрясающих птиц и покормить их из своих рук.

Расположена в х. Тары (Московская трасса М 6, 73 км).



Достопримечательности

Родники

- «Текучий источник»
- «Татьянин ключ»
- «Камышинский»
- «Филимоновские»



Достопримечательности

- **Меловые горы**

Ландшафты «меловых гор» поражают воображение. Это колоссальные обрывы, карнизы и ниши над изумрудной зеленью поймы и сапфировой гладью широкой речной ленты.



Достопримечательности

- **Памятник донскому казаку Ермаку**

По преданиям, в Качалине родился знаменитый Ермак Тимофеевич, который перед своим походом на Волгу в 1579 году (а затем – на Урал), избирался атаманом Качалинского городка.

В память о знаменитом предке 23 февраля 2001 года в станице был открыт памятник «Ермаку Тимофеевичу со товарищи» - мраморная трехметровая глыба с кованым крестом наверху.



Достопримечательности

- **Приход храма Святого Благоверного князя Дмитрия Донского**

Храм был освящен митрополитом Германом во имя святого благоверного князя Дмитрия Донского.

Сегодня он стал неотъемлемой частью административно-делового центра поселка.



Достопримечательности

- Поселок Лог Иловлинского района стал местом паломничества верующих со всей России – здесь, в храме Апостолов Петра и Павла кровоточит икона Казанской Божьей матери. Прихожане просят Богородицу исцелить от тяжелых недугов и помочь в рождении детей.

