

Муниципальное образование город Армавир

ШКОЛЬНАЯ ИСТОРИКО-ПАТРИОТИЧЕСКАЯ

ЭКСПЕДИЦИЯ «ИМЯ НА ОБЕЛИСКЕ»,

посвященная 75-летию Победы в Великой
Отечественной войне 1941-1945 г.г.

по памятникам
города Армавира

Апрель, 2020 г.





Международный день охраны памятников и исторических мест отмечается мировой общественностью с 18 апреля 1984 года. Установлен он был годом раньше Ассамблеей Международного совета по вопросам охраны памятников и достопримечательных мест (ИКОМОС), входящей в ЮНЕСКО.

Мы предлагаем Вам отправиться со своими школьниками в историко-патриотическую экспедицию, посвященную 70-летию Победы в Великой Отечественной войны 1941-1945 г. Немалую долю




➔ ЦЕЛЬ ЭКСПЕДИЦИИ:

Создание условий для освоения обучающимися области духовных и историко-культурных ценностей родного города и края.

➔ ЗАДАЧИ ЭКСПЕДИЦИИ:


- формирование активной социально-нравственной и гражданской позиции детей и подростков;
- воспитание уважения к боевым традициям старшего поколения и города;
- углубленное изучение истории города Армавира в период Великой Отечественной войны 1941 – 1945 г.г., знакомство с памятниками и памятными местами;
- развитие интереса учащихся к истории своей малой Родины, к боевому прошлому города, края;
- организация поисково-исследовательской деятельности для пополнения краеведческого материала в школьные музеи.





Экспедиция – это туристское путешествие поискового характера с целью исследования, изучения каких-либо объектов (исторических, археологических, природы, культуры и т.д.)

Данная экспедиция позволит показать детям единство и разнообразие своей малой Родины, приобрести дополнительные знания по истории города и края, погрузиться в события прошлых лет.



МАРШРУТ № 1

Маршрут начинается митингом на территории МБОУ-СОШ № 6 (ул. Кирова, 9). На территории школы расположен памятник Александру Матросову. Памятник представляет собой бюст на кирпичном основании, высотой около 2 метров и имеет мемориальную табличку «Матросов Александр Матвеевич (1924–1943), красноармеец».

Затем группы юных туристов двигаются по ул. Кирова, мимо Армянской церкви до городской онкологической больницы.



Памятник-бюст
Героя Советского
Союза Матросову
Александру
Матвеевичу

МАРШРУТ № 1

Изначально на обелиске, расположенном во дворе больницы, была надпись: «Здесь похоронены 23 неизвестных воина, умерших от ран в госпитале № 1616 в 1942 . 25 лет назад при рытье котлована для будущего здания были обнаружены останки 23 советских воина. 9 июля 1990 года состоялось перезахоронение перед фасадом главного корпуса. И только спустя годы удалось восстановить, кто был здесь захоронен благодаря А. М. Фушану по архивным источникам. На памятнике появились фамилии. Далее идти в сторону Ст.Станицы по мосту через р. Кубань.



**Братская могила
воинов Красной
Армии, умерших от
ран 1942-1942 в
госпитале № 1616
(ул.М.Жукова, 177)**

МАРШРУТ № 1

Настоящий мост через р.Кубань был сдан в эксплуатацию в 1962 г., а в 1967 г. у моста был сооружен памятник красноармейцам, оборонявшим Армавир от белоказаков в январе-августе 1918 г. и воинам 485 ЗАП ПВО, оборонявшим город в июле-августе 1942 года. Рядом расположен родник, благодаря которому горожане выжили в период оккупации Армавира.

Пройдя мимо памятного знака «Казачий камень», движение продолжается по ул. Ставропольская Старой Станицы.




Стела Советским
воинам, оборонявшим
Армавир с 28.07.1942 г.
по 07.08.1942 г. (ул.
Дзержинского, 1)

МАРШРУТ № 1

Великая Отечественная война унесла жизнь многих жителей Старой Станицы, но их помнят земляки в памятниках и обелисках. Под скульптурой воина надпись: «Здесь похоронены воины Советской Армии, погибшие 5.08.1942 г. при защите Армавира. Мужеству и стойкости защитников родной земли Вечная Слава!» Памятник был открыт в день 30-летия Победы – 9 мая 1975 г.


Пройдя через канал Неволька, нужно подняться по тропинке на Стрижибкину гору к «Мемориалу Фортштадт».



Братская могила со скульптурой воина в Старой Станице (ул.Ставропольская, 109)

МАРШРУТ № 1

Маршрут № 1 заканчивается на Ставропольской возвышенности около музея военной техники под открытым небом. Перед юными туристами открывается прекрасный вид сверху на весь город. С 1994 г. на средства армавирцев на Поклонной горе строится «Мемориал Форштадт». Инициатором является А.П. Иванов – активный деятель казачьего возрождения, есаул Кубанского казачьего войска.




Духовно-патриотический комплекс «Мемориал Фортштадт» состоит из часовни Александра Невского, колокольни, поклонного креста. Неподалеку от креста могила советских солдат, погибших в боях за Армавир в годы войны.

МАРШРУТ № 2

Второй маршрут начинается с митинга в городском сквере, расположенном по ул. Кирова. Памятник представляет собой кусок гранитной скалы, с высеченным на ней черноморским моряком с оружием в руках. На нем надпись: «Морякам-кубанцам, 1941 – 1945». Это память черноморским морякам, захваченных в плен в ноябре 1942 г. и непокорившихся гитлеровским оккупантам.

Затем юные туристы двигаются на Центральную площадь им. В.И.Ленина.



Памятник
Черноморским
морякам
(Сквер имени Кирова)

МАРШРУТ № 2

В 1926 году в самом центре Армавира был установлен памятник вождю советского пролетариата – В.И.Ленину. Скульптура является авторской работой В.В.Козлова и отлита на заводе «Красный выборжец» в довоенном Ленинграде. В период оккупации наши горожане проявили мужество и героизм – они спасли памятник, несмотря на то, что немецкое командование с первых дней своей власти приказали ликвидировать памятник. В 1943 г. он вернулся на место.

Далее движение в сторону Ж/Д вокзала I.



Памятник Ленину
Владимиру Ильичу
(Площадь Ленина,
ул. Мира)

МАРШРУТ № 2

У станции Армавир Ростовский возвышается памятник. На пьедестале из черного мрамора у четырёхгранного столба, увенчанного небольшой плоской пирамидой, в горестном молчании застыл воин. Суровое лицо солдата. Кажется, он несет бессменную вахту, охраняя вечный покой. На обелиске надпись: «Здесь похоронены воины Советской армии, павшие смертью храбрых в боях за Родину. Август 1942 – январь 1943 г.г.»

Затем двигаться нужно в сторону Детского парка им. 30-летия Победы.



Братская могила со
скульптурой воина
(ул.Мира,
район ж/д вокзала
Армавир Ростовский)

МАРШРУТ № 2

Мемориальный комплекс представляет собой центральный памятник, воздвигнутый в 1945 г. над братской могилой 27 погибших партизан, окруженный 4-мя более низкими обелисками. Они погибли 30 декабря 1942 г. в п.Сахрай в жестоком бою с фашистами 24 сентября 1944 г. – в день перезахоронения был заложен обелиск с надписью: «Вечная слава партизанам, погибшим в борьбе с фашистскими захватчиками при обороне Кавказа». Маршрут туристов продолжается в сторону п.Кирпичный (до ДЗОТа).



Мемориал памяти
погибших в годы ВОВ
В Детском парке им.
30-летия Победы
(ул.Комсомольская, 121)

МАРШРУТ № 2

В 1970 г. на территории микрорайона кирпичного поселка открыт мемориал-памятник – ДЗОТ. Улица Карьерная, ведущая к памятнику, была переименована в честь командира батареи старшего лейтенанта Петра Ильича Плехуна, героически погибшего в бою за г.Армавир. В 2008 г. в предверии Дня Победы (8 мая) состоялась торжественная церемония открытия реставрированного мемориала.



**ДЗОТ – посвящен
артеллеристам 375 ОЗАД
(отдельного зенитно-
артиллерийского дивизиона),
защищавшим подступы к г.
Армавиру в июле-августе 1942г.
На одном из домов (ул.им.Петра
Плехуна, 6) была установлена
памятная доска с именем Плехуна.**

МАРШРУТ № 3

Маршрут № 3 начинается митингом в Детском парке им. 30-летия Победы. Здесь расположены также братские могилы экипажа самолета Героя Советского Союза майора Алексеева, неизвестных защитников и освободителей Армавира, могилы героя гражданской войны полковника Ивана Трутнева и армавирского писателя Саввы Дангулова. Вечная им слава!



Детский парк имени 30-летия Победы располагается между улицами Комсомольской и Розы Люксембург, Карла Либкнехта и Карла Маркса, около Дворца детского и юношеского творчества.

МАРШРУТ № 3

Путь следования по маршруту № 3 пролегает от Детского парка по ул. Р. Люксембург до ул.Кирова. Известно, что улица, названная в честь Кирова Сергея Мироновича, за свою историю имела большое количество названий: Большая, Красная, Николаевский проспект, Свободы, Первомайская. И, наконец, в 1935 г. она получила название – имени Кирова.

По ул.Кирова нужно двигаться до ул.Жукова до городской онкологической больницы. Посетить памятник на ее территории. Затем посмотреть бюст А.Матросову в школе № 6.



**Первоначально
памятник выглядел так:
23 неизвестных бойца,
умерших от ран в
госпитале 1616
(ул.М.Жукова, 177)**

МАРШРУТ № 3

По скверу ул.Р.Люксембург нужно дойти до ул.Пугачева. Повернуть на ул. Пугачева и дойти до пересечения с ул.Ленина. Там расположен памятник солдатам–связистам, напоминающий развернутое знамя, увенчанное красной звездой. На надгробной плите лежат автомат и солдатская каска. Надпись на памятнике: «Солдаты-связисты Гибалюк Т.М., Минаков Ф.М., Явгушенко И.И. погибли при выполнении задания. Январь, 1943 г.». Они погибли уже после освобождения города 27 января от взрыва бомбы, сброшенной с вражеского самолета.



Памятник солдатам-связистам 389-й стрелковой дивизии (ул.Ленина, 187)

МАРШРУТ № 3

На пересечении улиц Пугачева и Комсомольской в мае 1985 г., в районе 2-й Горбольницы был торжественно открыт памятник в виде боевого танка МС-3 («Иосиф Сталин») как памятник грозной техники, с помощью которой советские воины громили врага в годы ВОВ. Это символ 81-го бронетанкового ремонтного завода. Окончание маршрута № 3.



Площадь имени
40-летия Победы
(ул.Пугачева, 9)

МАРШРУТ № 4

Маршрут начинается с митинга около памятника погибшим воинам в годы ВОВ, расположенного на территории МАОУ-СОШ № 20. Здесь, в братской могиле лежат солдаты – бывшие жители поселка Заветный. На обелиске надпись: «Никто не забыт, ничто не забыто». От памятника линия движения продолжается до пересечения с ул. Ленина. Затем маршрут проходит по лесной зоне Урупского леса. Это главное отличие данного маршрута от трех других.



**Братская могила
погибших жителей п.
Заветный
(ул. Пушкина, 29)**

МАРШРУТ № 4

Юные туристы пройдут по живописным местам окрестностей Армавира, увидят реку Уруп, познакомятся с местной флорой и фауной. По пути они могут зайти на «огневую точку» времен ВОВ – ДЗОТ. Маршрут рекомендовано закончить возле обелиска павшим защитникам города Армавира, воинам Советской Армии в 1942 – 1943 г в период оккупации фашистскими захватчиками. Их братские могилы расположены на городском кладбище.



На территории г.Армавира есть еще много памятных мест. Почти во всех школах города есть свои герои. Знают ли о них учащиеся?





ВНИМАНИЕ!

Подготовила: Белоусова О.В., педагог
дополнительного образования муниципального
бюджетного учреждения дополнительного
образования Центра детского и юношеского туризма
муниципального образования город Армавир,
Краснодарский край.

