

# Как оформить контурную карту



# Основные правила работы

- *Контурная карта – это рабочая тетрадь по географии, заполняй её аккуратно и правильно.*
  - *Контурная карты имеет название, соответствующее теме и задания которые **н** **выполнить***
- Для работы на контурной карте целесообразно использовать простые и цветные карандаши, чёрную и цветные пасты. Нажим карандаша не должен быть сильным, чтобы исключить порчу бумаги и остав возможность сделать разборчивую подпись.
- Примечание: *фломастеры, восковые мелки, гуашь (акварельные краски), маркеры не используются.*



ЦИФРАМИ НА КАРТЕ ОБОЗНАЧЕНЫ ГОСУДАРСТВА И ТЕРРИТОРИИ

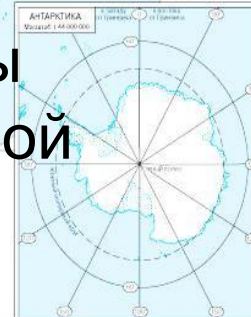


# Основные правила работы

Для нанесения названий географических объектов, как правило, используется **черный** цвет, для подписи объектов гидросферы - **синий**

Все географические названия пишутся с заглавной буквы. Если подчерк крупный или плохой, по подписываем объекты печатными буквами. Примечание: **печатные** буквы всегда выглядят более аккуратно, независимо от почерка.

Условные обозначения могут быть выполнены **различными цветами**, в соответствии с легендой создаваемой карты.





# Государства мира



Цифрами на карті позначено держави та володіння:

- |                             |                             |
|-----------------------------|-----------------------------|
| 1 Куба                      | 13 Домініка                 |
| 2 Гватемала                 | 14 Барбадос                 |
| 3 Бельє                     | 15 Сент-Люсія               |
| 4 Гондурас                  | 16 Сент-Вінсент і Гренадини |
| 5 Сальвадор                 | 17 Тринідад і Тобаго        |
| 6 Нікарагуа                 | 18 Панама                   |
| 7 Коста-Ріка                |                             |
| 8 Ямайка                    | у Південній Америці         |
| 9 Гаїті                     | 19 Суринам                  |
| 10 Домініканська Республіка | 20 Гвіана (Фр.)             |
| 11 Сент-Кітс і Невіс        | 21 Еквадор                  |
| 12 Антигуа і Барбуда        | 22 Уругвай                  |

Цифрами на карті-врізі позначено держави:

- |               |                          |
|---------------|--------------------------|
| 1 Естонія     | 13 Хорватія              |
| 2 Латвія      | 14 Андора                |
| 3 Нідерланди  | 15 Монако                |
| 4 Бельгія     | 16 Боснія та Герцеговина |
| 5 Люксембург  | 17 Сербія                |
| 6 Словаччина  | 18 Чорногорія            |
| 7 Швейцарія   | 19 Болгарія              |
| 8 Ліхтенштейн | 20 Сан-Марино            |
| 9 Австрія     | 21 Албанія               |
| 10 Угорщина   | 22 Македонія             |
| 11 Молдова    |                          |
| 12 Словенія   |                          |

Цифрами на карті позначено держави та володіння:

- |                                     |                        |   |                               |
|-------------------------------------|------------------------|---|-------------------------------|
| 23 Сенегал                          | 34 Джибуті             | 43 Азербайджан  | 52 Ізраїль                    |
| 24 Гамбія                           | 35 Уганда              | 44 Узбекистан   | 53 Йорданія                   |
| 25 Гвінея-Бісау                     | 36 Сан-Томе і Принсіпі | 45 Киргизстан   | 54 Кувейт                     |
| 26 Сьєрра-Леоне                     | 37 Руанда              | 46 Туркменістан   | 55 Білорусь                   |
| 27 Лівія                            | 38 Бурунді             | 47 Таджикистан  | 56 Катар                      |
| 28 Кот-д'Івуар                      | 39 Малаві              | 48 Корея Північна   | 57 Об'єднані Арабські Емірати |
| 29 Буркіна-Фасо                     | 40 Зімбабве            | 49 Корея Південна   | 58 Бутан                      |
| 30 Того                             | 41 Свазіленд           | 50 Ліван  | 59 Бангладеш                  |
| 31 Бенін                            | 42 Лесото              | 51 Палестинські території (Західний берег річки Йордан і сектор Газа) | 60 Камбоджа                   |
| 32 Екваторіальна Гвінея             |                        |   | 61 Бруней                     |
| 33 Центральноафриканська Республіка |                        |   |                               |

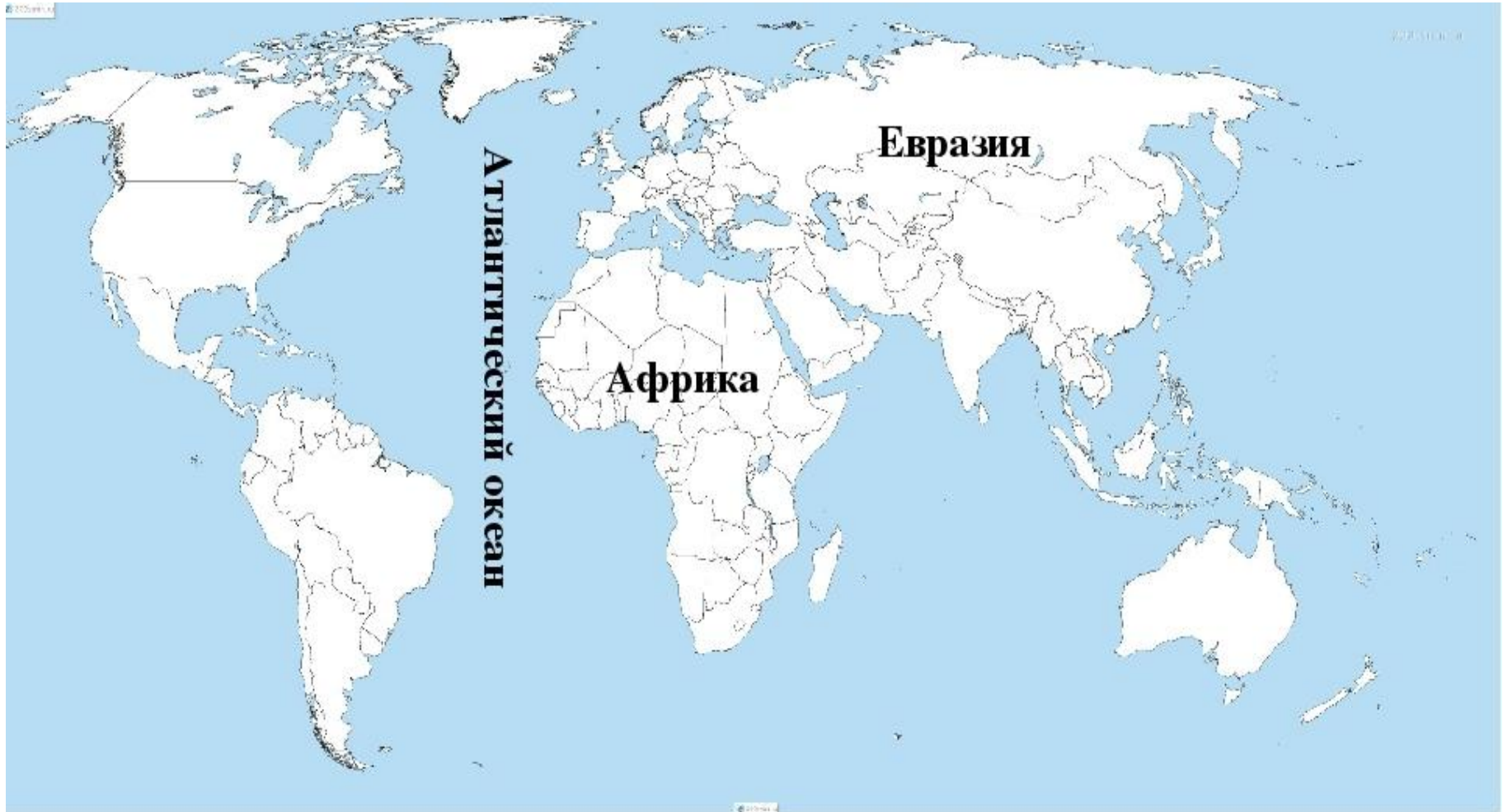


# Карта мира

Всегда должны быть подписаны океаны.



# Правильно подписывайте океаны и материки



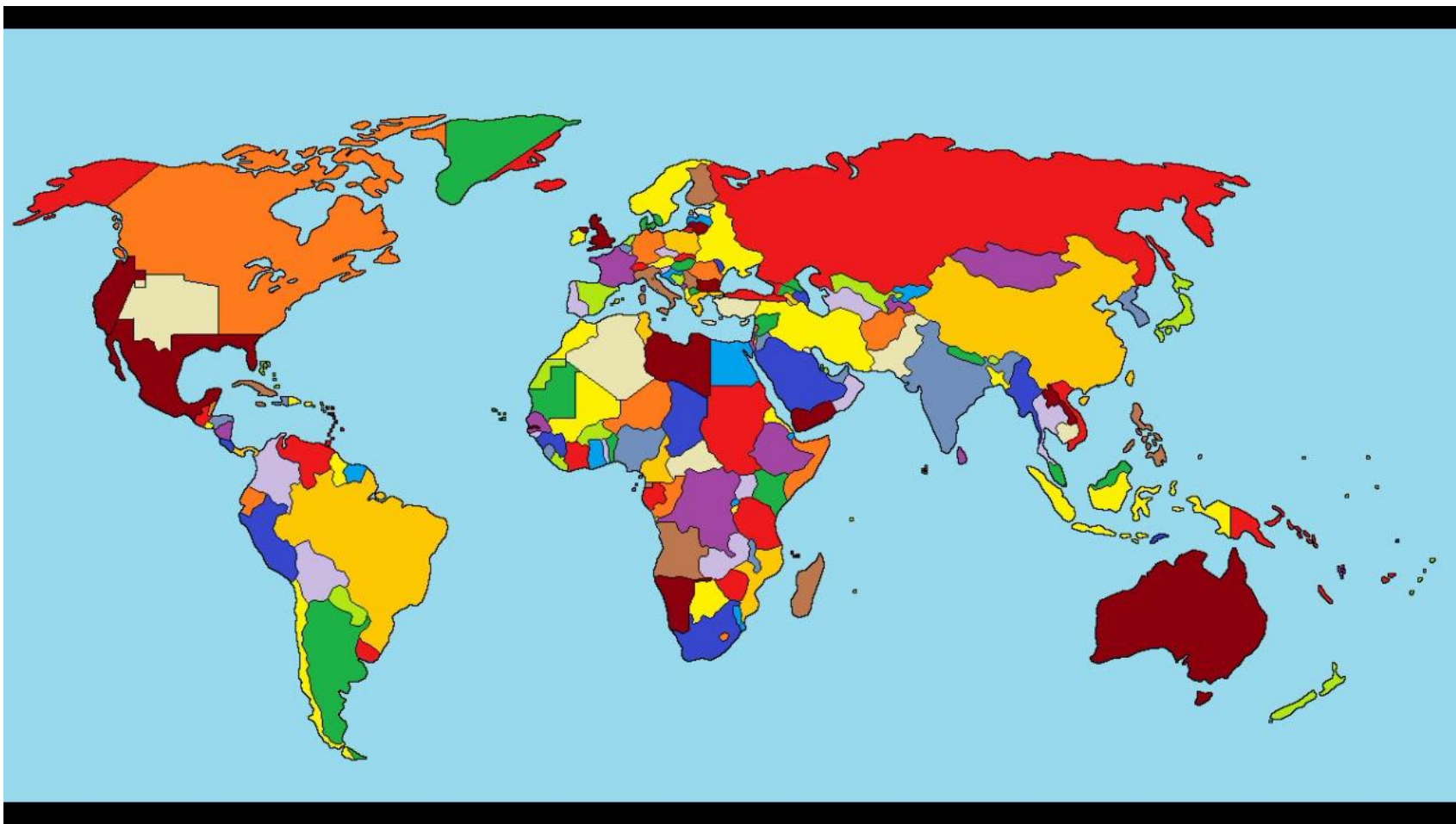


## Региональная карта.

Подписываем  
Океаны и моря.



Для обозначения стран используем цветные карандаши. Но сначала находим страну, обводим границу, обозначаем и подписываем столицу.





# ЮЖНАЯ АМЕРИКА

Населенные пункты на контурной карте обозначаются специальными условными знаками - пунсонами. Название населенного пункта, как правило, располагают справа от пунсона.



# Самые большие страны мира по величине территории

№		Страна	Площадь, км <sup>2</sup>
1		Россия	17 102 345
2		Канада	9 976 139
3		Китай	9 640 821
4		США	9 522 057
5		Бразилия	8 511 965
6		Австралия	7 686 850
7		Индия	3 287 590
8		Аргентина	2 766 890
9		Казахстан	2 724 900
10		Алжир	2 381 740



# ЕВРАЗИЯ

Географические объекты большой площади (равнины, плоскогорья и др.) подписываются горизонтально.

Географические объекты, вытянутые в каком-либо направлении (линейные объекты: реки, горы), подписываются вдоль линии протяжения.

Точечные объекты (города, вершины гор и др.) подписываются вдоль параллели



8848 м. –г. Джомолунгма

# АФРИКА

Названия рек подписывайте дважды: у истока и около устья. Если река имеет большую протяженность, подпишите её название трижды.



Принятые условные обозначения изменять нельзя: например, значок, обозначающий вулкан



# СЕВЕРНАЯ АМЕРИКА

ТИХИЙ

ОКЕАН

Если название объекта занимает на карте много места (в сравнении с размерами самого объекта), то объект можно обозначить порядковым номером, обязательно указав его значение в легенде карты.

г. Мак-Кинли



С  
И  
Р  
Е  
Б  
Ы

1

Объекты, вытянутые широтно, подписываются горизонтально, вытянутые меридионально - подписываются вертикально.

Название географического объекта располагается равномерно на протяжении всего объекта (если объект имеет пространственное простираение) и не выходит за пределы объекта

1. Великие озёра

При обозначении некоторых площадных объектов используется цветовой фон, территория закрашивается цветными карандашами, в условных знаках даётся расшифровка цветового обозначения





## ВОСТОЧНАЯ СИБИРЬ И ДАЛЬНИЙ ВОСТОК

Количество наносимых условных знаков должно быть оптимальным (карта не должна быть «перегружена знаками»).



Над верхней рамкой наносится название работы

Наличие легенды, где дается объяснение всех используемых условных знаков, является обязательным условием выполнения задания. В легенде каждой карты должна быть расшифровка любого цветового обозначения.

