

Хуруджи
Иван
Группа 8.1

Путешествие по США

Содержание

- [Интерактивная карта](#)
- Маршрут
 - [Восточное побережье](#)
 - [Бостон](#)
 - [Ниагарский водопад](#)
 - [Нью-Йорк](#)
 - [Вашингтон](#)
 - Центр США
 - [Техас](#)
 - [Колорадо](#)
 - Западное побережье
 - [Юта](#)
 - [Аризона](#)
 - [Невада](#)
 - [Калифорния](#)






Восточное побережье

Данная область, в особенности штат Вирджиния, являются колыбелью американской культуры в её современном англо-саксонском понимании. Северная половина этой области, где возникли первые 13 колоний, получивших независимость от Великобритании в 1783 г., чаще всего составляют собственно Восточное побережье. Южная половина этой области, заселённая и освоенная уже в наше время, может причисляться как к Югу США так и к Юго-востоку. За некоторое время до этого безуспешные попытки колонизовать данную территорию делали Испания и Франция.



БОСТОН




**Massachusetts
Institute of
Technology**



Бостон был основан
17 сентября 1630 года
пуританскими
колонистами
Массачусетской колонии.
В 1770-х годах англичане
попытались усилить
контроль над
13-ю колониями, путем
увеличения
налогообложения,
однако после событий,
подобных «Бостонскому
чаепитию», в стране
началась война за
независимость.



Ниагарский водопад



Ниага́рский водопа́д — комплекс водопадов на реке Ниагара, отделяющей американский штат Нью-Йорк от канадской провинции Онтарио.

Хотя перепад высот и не очень велик, водопады очень широки, и по объёму проходящей через него воды

Ниагарский водопад — самый мощный в Северной Америке.

Высота водопадов составляет



55 метра.




Нью-Йорк



За долгое время до появления Европейцев, на территории Нью-Йорка жили индейцы Манахаттоу и Канарси. В 1626 году появились первые Европейские населения, которые основали первый город на окраине Манхэттена и назвали его Nieuw Amsterdam. В 1664 году город был захвачен англичанами и был переименован в честь организатора нашествия — герцога Йоркского.



Вашингтон



Вашингтон был основан в 1790 и уже через 10 лет стал столицей США, забрав этот титул у Филадельфии. Назван он в честь первого президента страны Джорджа Вашингтона. Во время высадки англичан в 1814 году в ходе англо-американской войны, часть города и правительственных зданий были сожжены, а затем отстроены заново. Здесь находится резиденция главы государства — Белый Дом, здание главного военного ведомства — Пентагон, на Капитолийском холме в шикарном парке находится Капитолий, в котором проходят заседания американского конгресса.



Texas



В 1786 году Техас, после войны с мексиканской армией стал независимым от Мексики государством. В 1845г. он заключил договор с США о вхождении на правах очередного штата в эту страну. Интересно, что уже в гражданской войне между северными и южными штатами 1861-1865 годах Техас участвовал на стороне южан, выступив против Вашингтона.



Колорадо



В начале XVI в. территорию будущего штата обследовали испанцы. С 1706 года территория Колорадо была объявлена колонией Испании. Своё название земля получила от реки Колорадо. Затем провинция перешла к Франции.



Этот живописный изгиб реки Колорадо расположен на территории национальной зоны отдыха каньона Глен. И благодаря своей красоте, а также своей симметричности, это место ежегодно привлекает огромное количество туристов и фотографов, благодаря которым мы можем наслаждаться этими потрясающе красивыми снимками на Horseshoe Bend.



Юта



Первые люди жили в районе Большого Бассейна более 10 тыс. лет назад, занимались охотой и собирательством. Около 2 тыс. лет назад в районе плато Колорадо сложилась культура корзинщиков Анасази. Затем здесь обосновались племена пуэбло, многочисленные следы деятельности которых сохранились на юго-востоке штата. К моменту появления европейцев этот край населяли племена юта, пайюты, навахо и гошуты



Аризона





Значительная часть территории штата приходится на горы, плато и пустыни. На севере штата находится Большой каньон реки Колорадо. Юго-западную часть Аризоны занимает пустыня Сонора, в которой расположены такие города как Финикс, Тусон и Юма. Крупнейшая реки штата — Колорадо. Почти вся территория Аризоны за исключением некоторых южных и юго-восточных районов находится в бассейне реки Колорадо. На территории штата расположено три национальных парка.



Невада



Невада — один из
наиболее
засушливых штатов США,
расположенный
между Калифорнией и
Ютой.

Невада вошла в
состав США во
время Гражданской
войны между южными и
северными штатами.



Калифорния




Калифорния — штат США, расположенный на западном побережье страны, на берегу Тихого Океана. Это самый сияющий штат Америки — солнце здесь светит рекордное количество дней в году, а количество особняков знаменитостей на квадратный метр земли зашкаливает. До прихода европейцев население Калифорнии было вычайно разнообразным.



Йосемити




Парк Секвой



Лос-Анджелес



Лос-Анджелес — город в США на юге штата Калифорния, находящийся на берегу Тихого океана. Лос-Анджелес является одним из крупнейших мировых культурных, научных, образовательных центров. Также город — один из крупнейших мировых центров индустрии развлечений в сфере кино, музыки, телевидения.



Сан-Франциско



В 1776 году испанцы обосновали небольшой городок на побережье полуострова, построив форт у пролива Золотые ворота. В 1848 году город начал бурно расти. В этом же году он был переименован в Сан-Франциско. После разрушительного землетрясения и пожара в 1906 году город был полностью перестроен. В конце 60-х годов Сан-Франциско стал эпицентром хипповой революции, музыки, творческой экспрессии и политики.



СПИСОК ИСТОЧНИКОВ

1. Достопримечательности США//Екзо-Мапия

<http://www.exomapia.ru/places/2594>

2. Места Соединенных Штатов//Редиго

http://redigo.ru/geo/North_America/USA/places

3. Соединенные Штаты Америки//Википедия

<https://ru.wikipedia.org/wiki>

4. Список городов США с населением более 100 тысяч жителей//Википедия

<https://ru.wikipedia.org/wiki>

