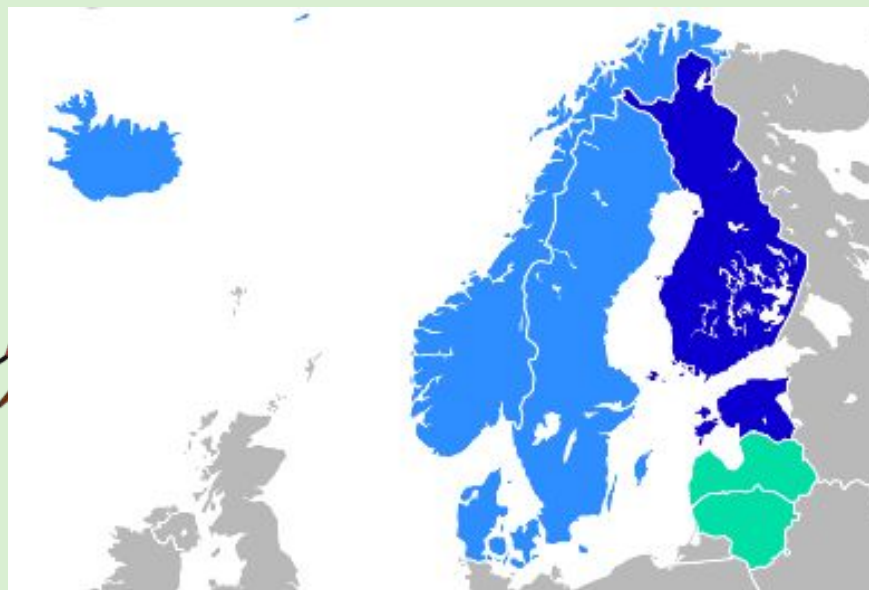




Презентация к уроку окружающего мира
для 3 класса УМК «Школа России»

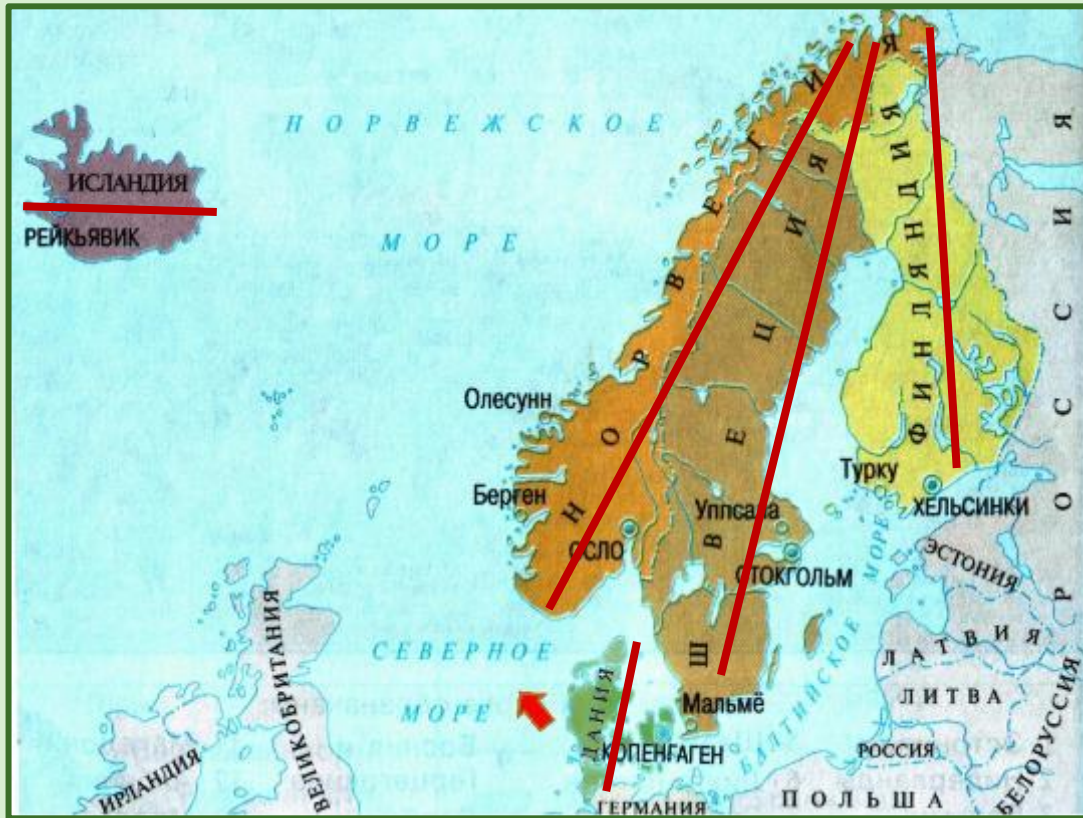
«НА СЕВЕРЕ ЕВРОПЫ»



Автор: Никифорова Наталья Васильевна,
учитель начальных классов
МКОУ «Тремяченская СОШ»




Скандинавские страны



На севере Европы есть большой полуостров, который своими очертаниями напоминает тигра. Это Скандинавский полуостров. На нём расположены две страны— Норвегия и Швеция.

По соседству находятся Финляндия и Дания. А на некотором расстоянии, на большом острове, расположена страна Исландия. Все эти страны обычно называют Скандинавскими.

Работа по учебнику.



1. Откройте учебник на стр.108-110.

2. Прочитайте текст «Норвегия».

Расскажите, что вы запомнили про эту страну?



Норвегия



Норвегия расположена в Северной Европе на Скандинавском полуострове. Граничит со Швецией, с Финляндией и Россией. Омывается Баренцевым, Норвежским и Северным морями. Столица - город Осло.

Клик мышкой на
прямоугольник

Норвегия



Глава
государства

Государственный
флаг

Король Норвегии
Харальд V



Государственный
язык



Норвежский



Фьорды



Фьорды - самая знаменитая природная достопримечательность Норвегии.

Фьорды.




Фьорды возникли благодаря ледникам. В течение тысячелетий ледники, медленно сползая с гор, прорезали в скалах глубокие ущелья, которые заполнила морская вода.

Знаменитые люди




Один из самых знаменитых норвежцев – путешественник и защитник природы Тур Хейердал. Он изучал историю расселения разных народов на нашей планете.



(1914-2002)

Работа по учебнику.



1. Откройте учебник на стр.111-112.

2. Прочитайте текст «Швеция». Расскажите, что вы запомнили про эту страну?



Швеция



Швеция расположена в Северной Европе на Скандинавском полуострове . Граничит с Норвегией и Финляндией. Омывается Балтийским морем. Столица- город Стокгольм.

Клик мышкой на
прямоугольник

Швеция



Глава
государства

Государственный
флаг

Король Швеции
Карл XVI Густав



Государственный
язык



Шведский



Стокгольм



Стокгольм - очень красивый город. Он расположен на 14 островах, соединённых мостами.

Королевский дворец



Королевский дворец в Стокгольме - самый большой дворец в мире (608 комнат).

Музей корабля «Васа»






Корабль должен был стать флагманом шведского флота, однако из-за ошибок в конструкции, корабль опрокинулся и затонул в своём первом выходе из гавани. Пролежал под водой 333 года. Потом его подняли и восстановили.




(1907-2002)

Знаменитые люди



Швеция - родина знаменитой писательницы Астрид Линдгрэн. Она придумала истории о Малыше и Карлсоне, который живёт на крыше.

Работа по учебнику.



1. Откройте учебник на стр.113.

2. Прочитайте текст «Финляндия».

Расскажите, что вы запомнили про эту страну?



Финляндия



Финляндия расположена на севере Европы .
Граничит с Норвегией, Швецией и Россией.
Омывается Балтийским морем.
Столица- город Хельсинки.

Клик мышкой на
прямоугольник

Финляндия



Глава
государства

Государственный
флаг

Президент (избирается
сроком на 6 лет)
Саули Нийнистё



Государственный
язык



Финский
Шведский



Финляндия



Финляндию называют страной тысячи озёр. Но их здесь более 180 тысяч ! Они славятся чистой водой, красивыми, поросшими лесом берегами.

Хельсинки



Столица Финляндии- город Хельсинки-расположен на скалистом полуострове у Финского залива. Центр города напоминает старый Санкт-Петербург. Главный архитектурный ансамбль города строили петербургские зодчие.

Аквапарки




Финляндия славится своими аквапарками. Аквапарк- это замечательное место отдыха, где есть бассейны, высокие горки, искусственные водопады.

Санта-Клаус Финляндии



В северной части Финляндии живёт финский Санта-Клаус - Йоулупукки . К нему любят ездить и дети, и взрослые.

Работа по учебнику.



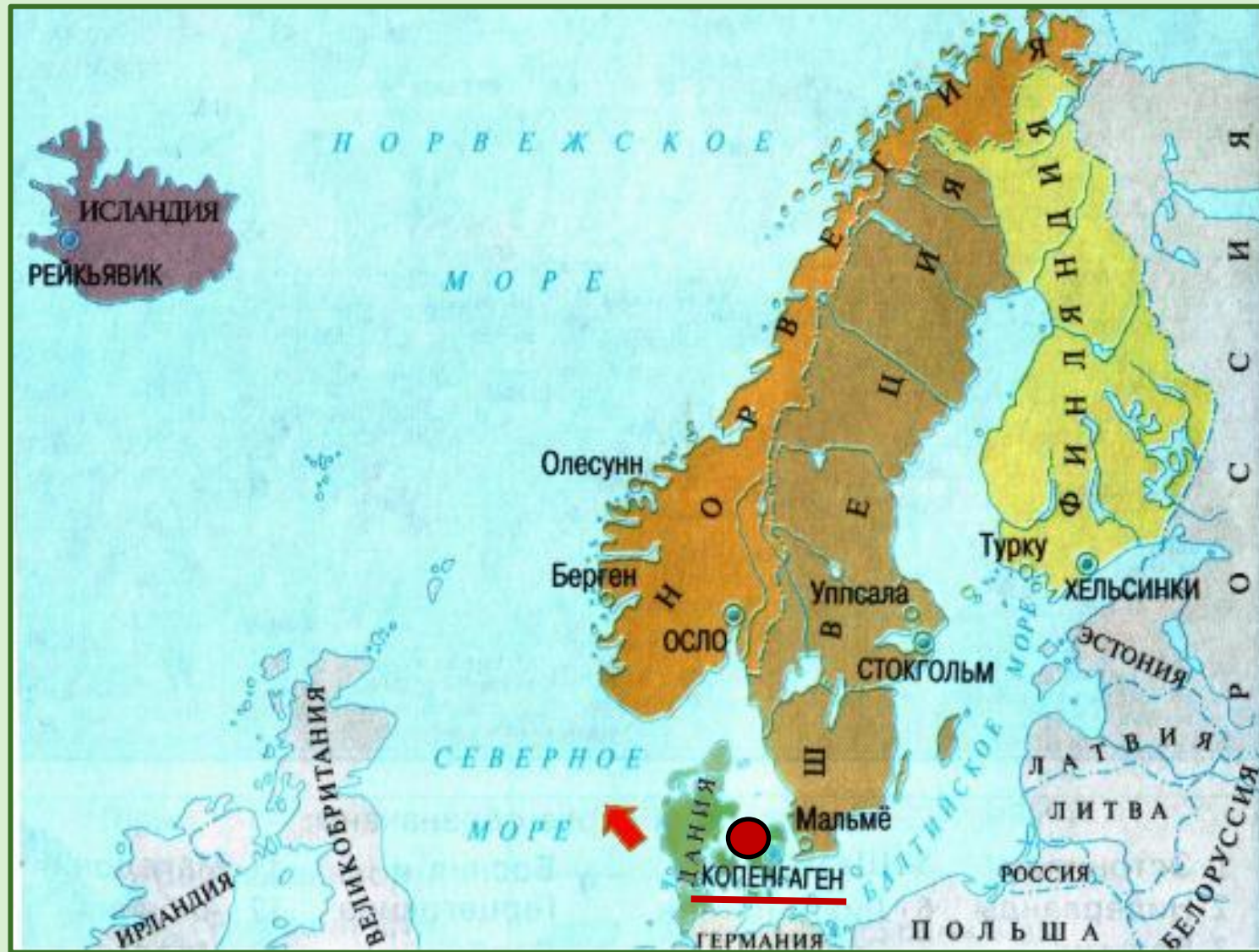
1. Откройте учебник на стр.114-115.

2. Прочитайте текст «Дания».

Расскажите, что вы запомнили про эту страну?



Дания



Дания расположена на севере Европы. Граничит с Германией . Омывается Балтийским и Северным морями. Столица- город Копенгаген.

Клик мышкой на
прямоугольник


Дания



Глава
государства

Государственный
флаг

Королева
Маргрете II с 1972 г



Государственный
язык



Датский




Копенгаген



Копенгаген- один из старейших европейских городов, ему более 800 лет.

Одна из главных достопримечательностей- канал Ньюхавн (Новый порт). Яркие, разноцветные дома, построенные вдоль канала, создают радостное настроение.

Русалочка



На камнях, на берегу пролива Эресунн, разделяющего Швецию и Данию, примостилась бронзовая русалочка, героиня сказки Х.К.Андерсена . Она давно стала символом Копенгагена и всей страны.

Остров Гренландия



Дания - небольшая страна. Но ей принадлежит самый большой в мире остров - Гренландия.

Леголенд




В Дании есть особая игрушечная страна- парк развлечений Леголенд , где всё построено из «кирпичиков» «Лего».

Знаменитые люди




Датский писатель-сказочник
Ханс Кристиан Андерсен



(1805-1875)

Работа по учебнику.



1. Откройте учебник на стр.116.
 2. Прочитайте текст «Исландия».
- Расскажите, что вы запомнили про эту страну?



Исландия



Исландия расположена в Северной части Атлантического океана. Сухопутных границ не имеет.

Омывается Атлантическим океаном.
Столица - город Рейкьявик.

Клик мышкой на
прямоугольник

Исландия



Глава
государства

Государственный
флаг

Президент Гвюдни
Йоуханнессон



Государственный
язык



Исландский



Исландия



Территория государства состоит из острова Исландия и небольших островков около него. Более 10% территории Исландии покрыто ледниками.

Ватнайёкюдль



Ватнайёкюдль - ледник в Исландии, самый большой ледник в Европе.

Вулканы



Исландия - страна вулканов . Здесь их очень много - около 200. Из них 30 активно извергались за последнее тысячелетие.

Гейзеры



В Исландии нередко бывают землетрясения. Во многих местах из трещин в земной коре через определённые промежутки времени вырываются фонтаны горячей воды. Это гейзеры. Их горячими водами исландцы обогревают дома, теплицы.

Столица Рейкьявик



Столица Рейкьявик расположена в уютной бухте в глубине залива. Небольшие двух-трёхэтажные дома с разноцветными крышами придают городу особое очарование.



СПАСИБО ЗА УРОК!



ИНТЕРНЕТ ИСТОЧНИКИ



Рамка Учебник
Карта Карта
Харальд V Флаги Фьорды Фьорды
Тур Хейердал Карл Густав
Стокгольм Дворец «Васа»
Астрид Линдгрэн Малыш и Карлсон Пеппи
Саули Нийнистё Озеро Хельсинки
Аквапарк Дед Мороз Санта-Клаус Санта
Королева Дании
Копенгаген Канал Русалочка
Леголенд Леголенд Леголенд
Памятник Андерсену «Русалочка»
«Дюймовочка» «Стойкий оловянный солдатик»
Гренландия Гвюдни Йоуханнессон
Исландия Исландия
Ватнайёкюдль Ватнайёкюдль
Вулкан Вулкан Гейзер Рейкьявик
Отрисовки муравья и черепахи авторские
Поурочные разработки по курсу
«Окружающий мир» Н.Ю.Васильева
для 3 класса

