




# Путешествие по планете



Окружающий мир

2 класс

Домодедовская СОШ №9  
Учитель Дмитrochenко М.В.



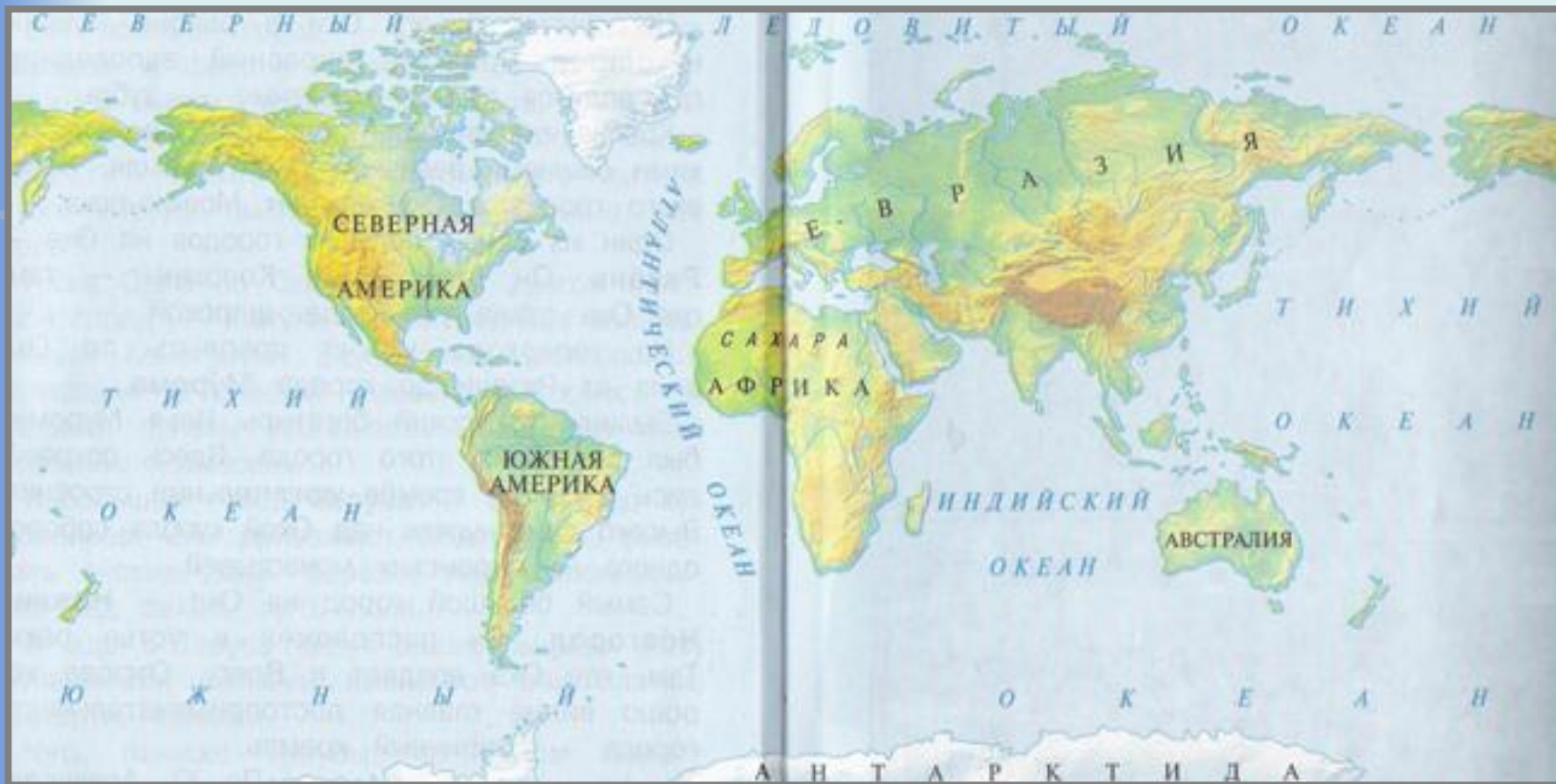
▶▶▶ Отправляемся в путешествие  
по нашей планете.



Что нам может помочь в этом  
путешествии?



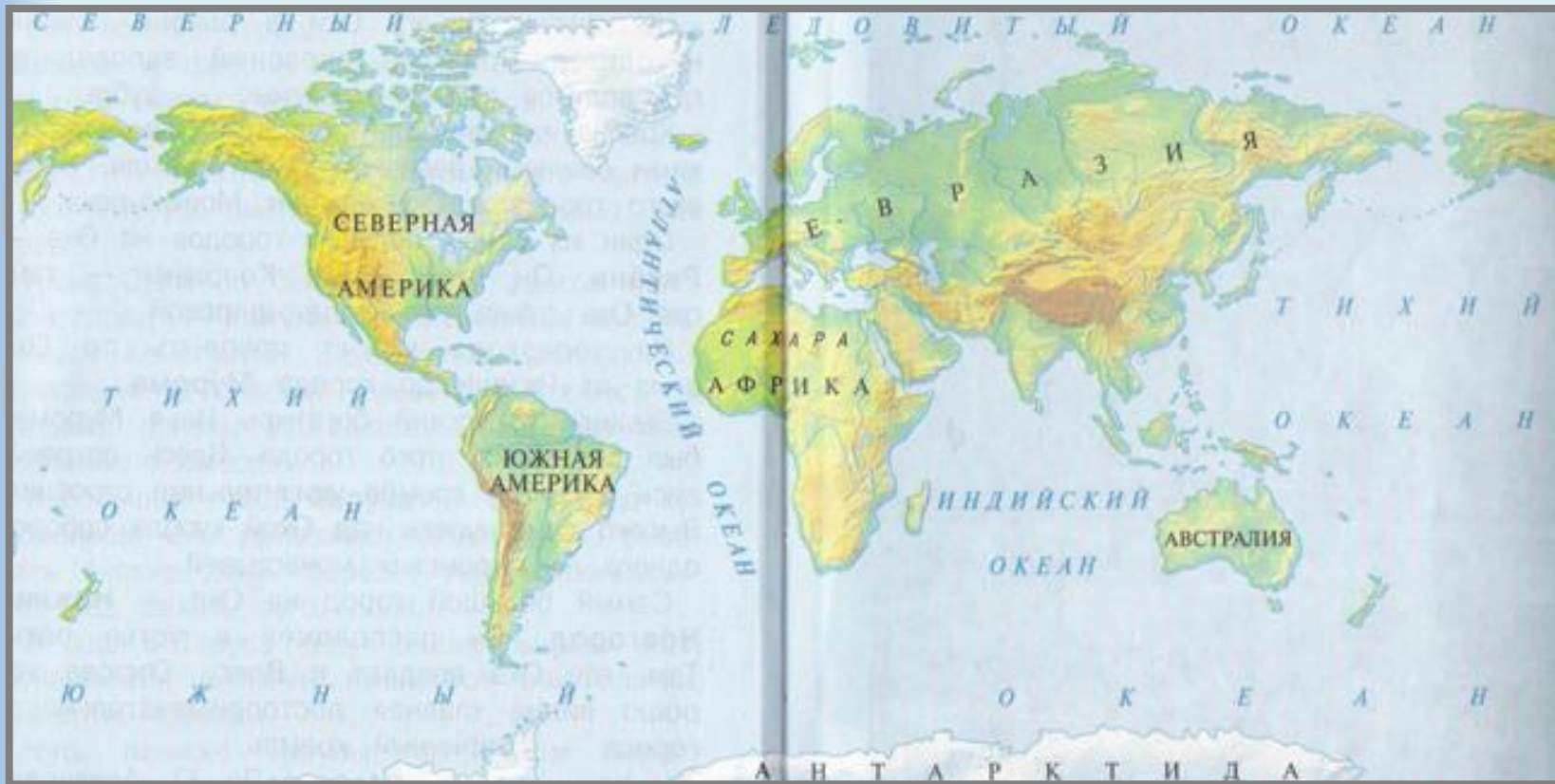
# Карта.



Карта - это уменьшенное изображение земной поверхности на плоскости с помощью условных знаков.

Вспомни, что такое карта.

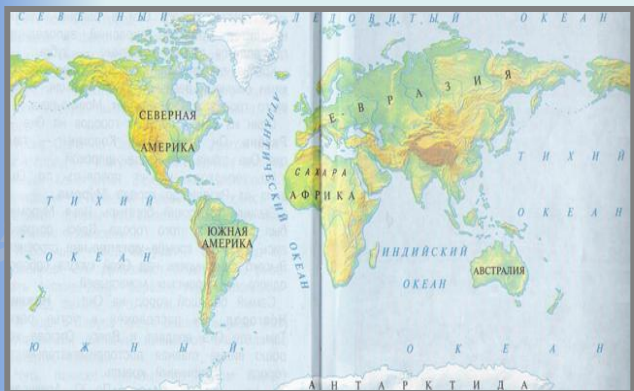
# Физическая карта мира.



Слово «физическая» происходит от греческого слова «физис» - природа. Физическими называются карты, на которых изображены равнины, горы, моря, реки, озера и другие природные объекты. По-другому эту карту можно назвать «карта природы мира».



# Сравните глобус и карту мира.



В отличие от карт, на глобусе нет искажений и разрывов, поэтому глобус удобен для получения общего представления о расположении материков и океанов.

В то же время глобус имеет довольно мелкий масштаб и не позволяет рассмотреть какую-либо местность подробно.





# Работа по учебнику.

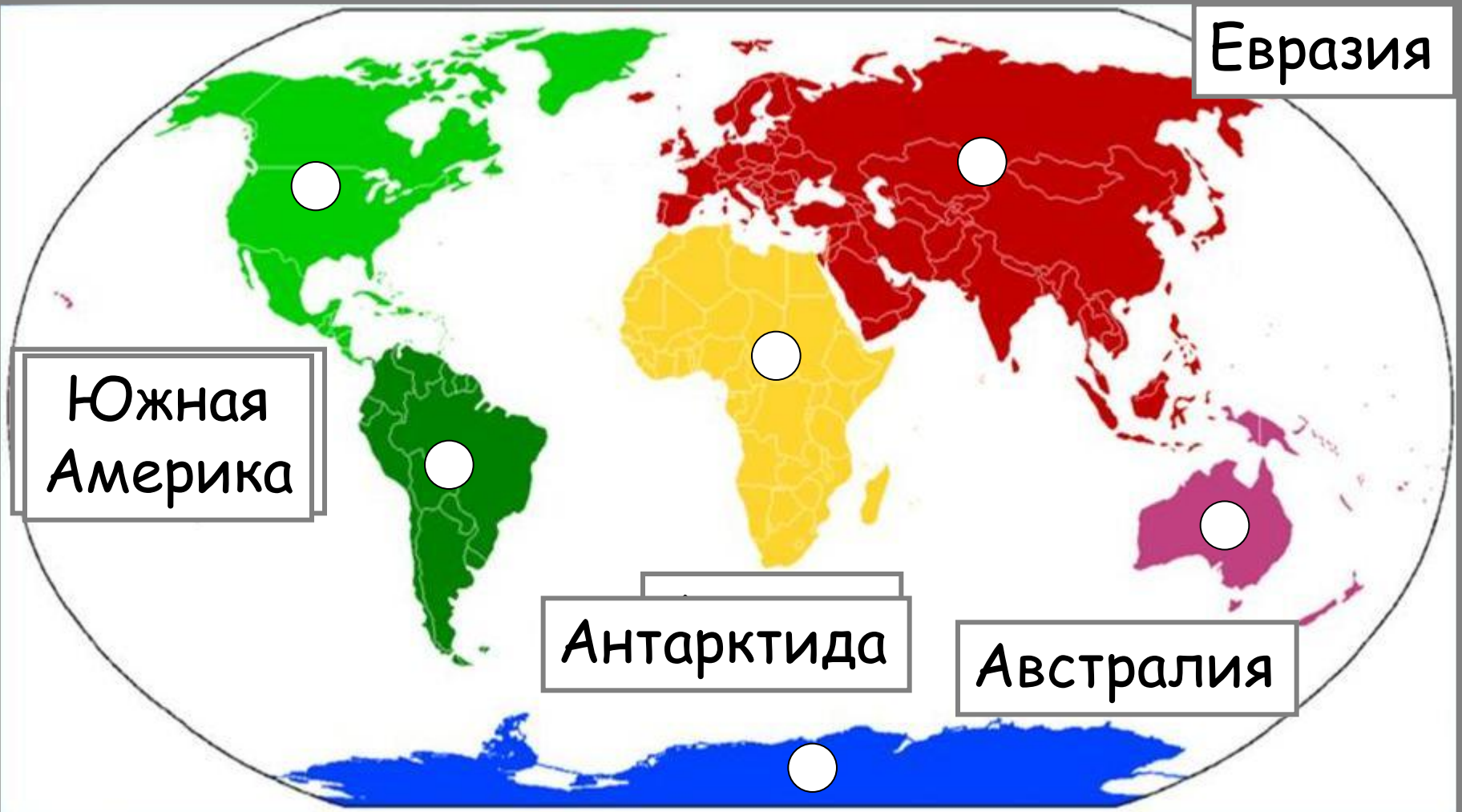
1. Рассмотрите карту на стр.114-115 учебника.
2. Найдите на карте океаны и материки Земли.

Назовите и покажите на карте все океаны Земли, начиная с самого большого.  
расположенными среди материков.





Материки (континент) – это огромные  
участки суши, отделенные друг от друга морями и океанами.  
Назовите все материки Земли.  
Какие материки окружены водой.







# Работа по учебнику.

1. Прочитай текст на стр.118 учебника.
2. О каком материке ты прочитал и что интересного узнал?

# Евразия.





Именно в Евразии находится наша Родина - Россия. Россия расположена в обеих частях света - Европе и Азии.



# Европа.



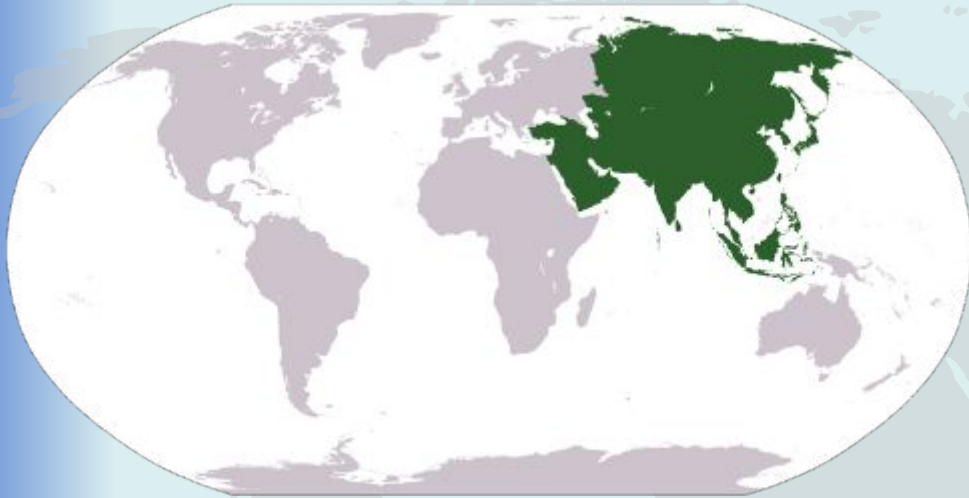
На этом маленьком кусочке земли размещается более 40 стран, народы которых говорят на десятках языков.

# Это интересно:




Крупнейший остров Европы - **Великобритания**.  
Крупнейшее озеро Европы - **Ладожское**.  
Самая длинная река - **Волга**.

# Азия.



Азия — самая большая часть света, образует вместе с Европой материк Евразию. На территории Азии расположено 54 государства.





В Азии живут представители трёх главных рас человечества — монголоидной (китайцы, корейцы, японцы), европеоидной (северяне России) и негроидной (жители юга Индии).

Это интересно.

На территории Азии находится:



В

Озеро Байкал -  
самое глубокое озеро планеты Земля.



# Работа по учебнику.

1. Прочитай текст на стр.120 учебника.
2. О каком материке ты прочитал и что интересного узнал?




# Северная Америка.



Большую часть этого материка занимают 2 страны, входящие в десятку самых развитых на нашей планете, -  
**США и Канада.**

# Это интересно:



Большо

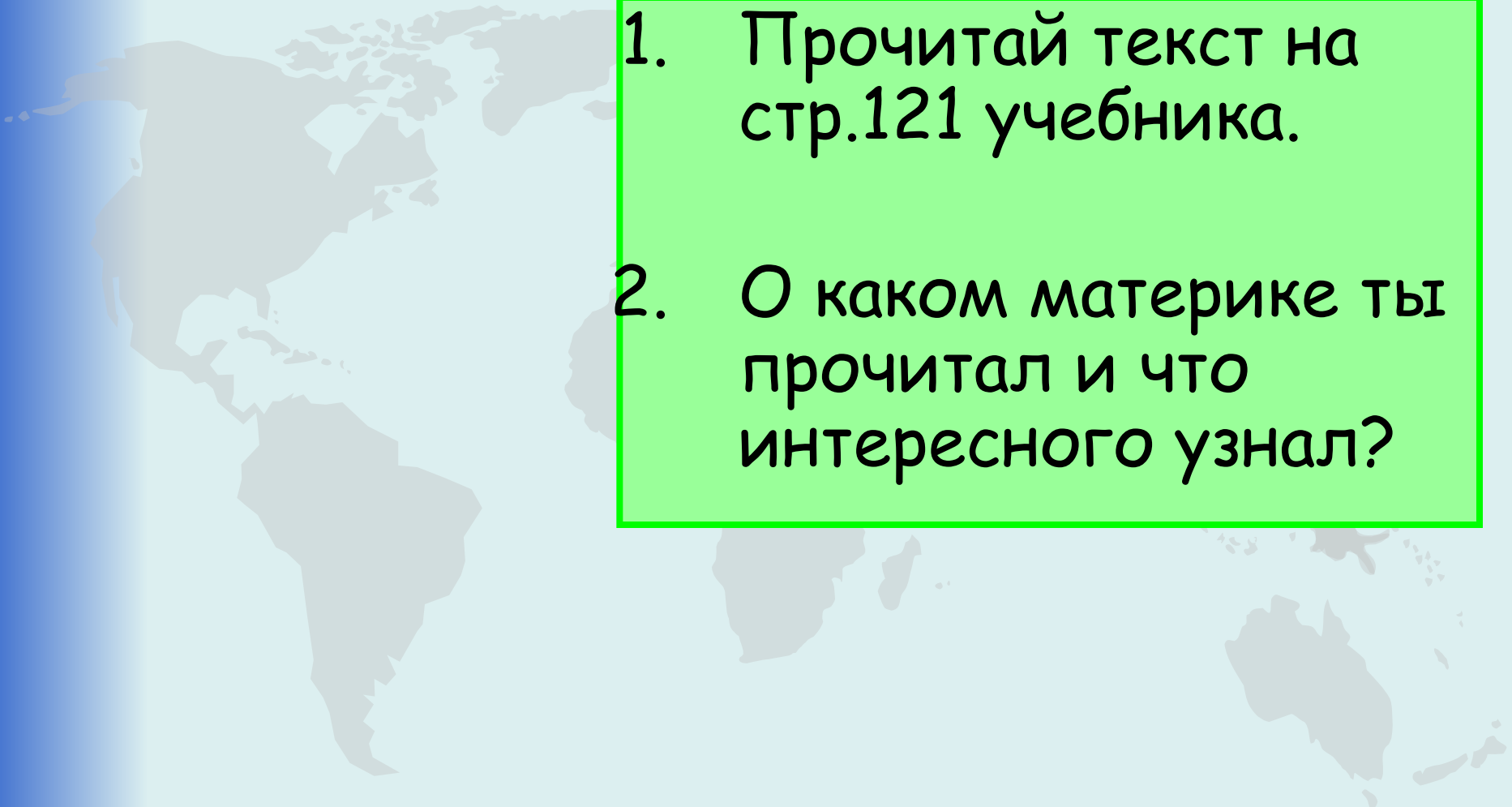
и пещер,

выработан рекой Колорадо в толще известняков

**Гора Рашмор** - в ней высечен гигантский барельеф с портретами четырёх президентов США



# Работа по учебнику.

- 
1. Прочитай текст на стр.121 учебника.
  2. О каком материке ты прочитал и что интересного узнал?



# Южная Америка.



Это **четвертый по** занимаемой **площади** материк планеты. По природным условиям он похож на Африку - влажные леса с яркими птицами и обезьянами и бескрайние травянистые равнины. Но здесь гораздо меньше пустынь и гораздо больше гор. Это **самый дождливый материк.**

# Это интересно:



Амазонка - самая длинная и полноводная река мира. Её длина - 7100 км.



# Работа по учебнику.

1. Прочитай текст на стр.122 учебника.
2. О каком материке ты прочитал и что интересного узнал?



# Африка.



Это **второй по величине материк** после Евразии. Население Африки составляет **около миллиарда человек**. Африка считается **прародиной человечества**: именно здесь нашли самые древние останки.

# Это интересно:



Нил - одна из двух величайших по протяжённости рек в мире (6670 м).

крупных диких животных.



# Работа по учебнику.

1. Прочитай текст на стр.123 учебника.
2. О каком материке ты прочитал и что интересного узнал?



# Австралия.



Это самый необычный материк земного шара. На нём размещается только одно государство - Австралия. Австралия — самая жаркая часть всей суши Южного полушария.

# Это интересно:



Только в Австралии водятся кенгуру, коала и другие сумчатые звери, которые носят своих детёнышей в сумках на животе.

# Антарктида.



Антарктида - континент, расположенный на самом юге Земли. Это самый холодный материк. На многие сотни километров в Антарктиде простираются снежные равнины, прерываемые иногда хребтами гор.



# Это интересно:



Из морские леопарды и поморники. ени,



Антарктида не принадлежит ни одному государству. Разрешена только научная деятельность и там расположены научные станции. Из-за суровости климата в Антарктиде нет постоянного населения.

# Проверь себя.





# Проверь себя.

