

Тема урока:  
**НАЧАЛО ОСВОЕНИЯ  
НОВОРОССИИ И КРЫМА**

# Проблема урока:

Какое значение для России  
имело освоение Новороссии  
и Крыма?



# «Дикое поле»- естественный буфер между Россией, Крымским ханством и Речью Посполитой







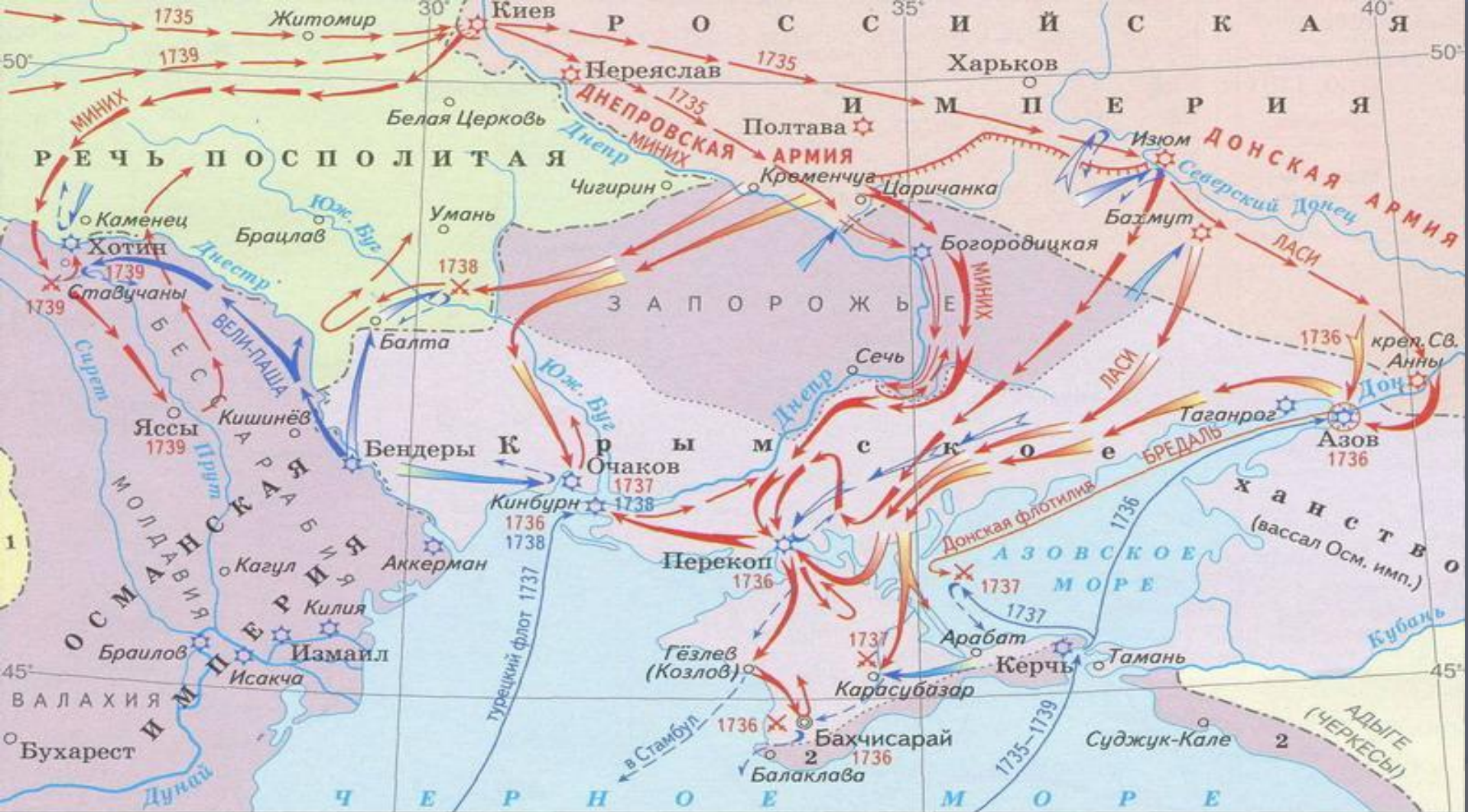
- **Крым** — это глубоко выдающийся в Чёрное море полуостров, восточная часть которого — Керченский полуостров — отделяет Азовское море от Черноморского бассейна. Крымский полуостров связан с материком на севере через узкий Перекопский перешеек (7 км), а ещё более узкий Керченский пролив (4.5 км) отделяет Крым от Таманского полуострова на востоке. Крым обладает уникальным местоположением, разнообразным рельефом (горы высотой до 1545 м на юге и равнинная степь на севере) и разнообразным климатом (сухой умеренно-континентальный на севере и субтропический на южном берегу). Всё это, а также богатое историческое и культурное наследие делают Крым выдающейся курортно-туристической зоной, а его стратегическое положение в Черноморском регионе придаёт Крыму огромное экономическое и военно-политическое значение.

Внешняя политика России в Крымском вопросе  
(первая половина 18 века)

- Политика Российской империи по отношению к Крыму была продиктована причинами как стратегического, так и социально-экономического характера:
- - Россия стремилась освободиться от постоянной угрозы татарских набегов,
- - получить выход к Черному морю, укрепить свои позиции в противостоянии с Турцией (в том числе на Кавказе и в Закавказье),
- - овладеть удобными торговыми портами, расширить торговые связи и захватить новые рынки.



- В первой половине 18 века противостояние двух держав вылилось в **Русско-турецкую войну (1735–1739)**.
- Это была война России, выступавшей в союзе с Австрией, против Турции и Крыма за выход в Черное море.
- В 1736 году русская армия под командованием фельдмаршала Миниха овладела крепостями Азов и Перекоп, форсировала Сиваш, вторглась в Крым и захватила его столицу Бахчисарай. Однако нехватка продовольствия и начавшаяся там эпидемия вынудили русских покинуть Крым. В 1737 году Миних на Турецком фронте овладел крепостью Очаков, вновь вторгся в Крым. В Крыму Миних разбил татар в Солгирском сражении.
- В **1739** году, после победы русских войск в битве при Ставучанах, был заключен Белгородский мир.
- По условиям мирного договора
- -к России отходила небольшая территория по обоим берегам Днепра;
- -Россия не получала права свободного мореплавания по Азовскому и Черному морям. Белгородский мир не соответствовал успехам русской армии. Причиной тому была антирусская политика Австрии, которая заключила с Турцией сепаратный договор.



Направления действий войск сторон в кампаниях:

1735 г. 1736 г. 1737 г. 1738 г. 1739 г.

- русских
- турецких и татарских

- Направления передвижения и отхода русских войск
- Украинская укрепленная линия



Осада русскими войсками Азова в мае – июне 1736 г.



Важнейшие самостоятельные действия донских казаков и калмыков



Места и даты главных сражений



Границы государств к началу войны

На карте цифрами обозначены:

- 1 территория владений австрийских Габсбургов
- 2 территория Османской империи

Масштаб 1:7 500 000



## Русско-турецкая война 1768–1774 годов и закрепление России в Крыму

- России удалось закрепиться в Крыму в результате русско-турецкой войны 1768–1774 годов. Поводом к этой войне послужило укрепление позиций России в Польше. Поддержанное Францией и Австрией, турецкое правительство предъявило России ультиматум, требуя вывода русских войск из Польши. Турецкие власти, получив отказ России, арестовали русское посольство. Командующим русской армией был назначен П.А. Румянцев. В 1769 году крымский хан Каплан-Гирей совершил набег на южные районы России. Нападение было отбито. Это был последний набег крымских татар в истории отношений России и Крыма. После нескольких важных побед, одержанных русскими войсками, от турок была очищена вся территория между Днестром и Дунаем. Успешно для России проходили военные действия и на море (в том числе знаменитое Чесменское сражение 1770 года). В 1771 году русская армия под командованием Долгорукова вошла в Крым через Перекоп и в краткий срок захватила все стратегически важные позиции на полуострове. Турки были изгнаны из Крыма.
- В 1774 году был заключен Кючук-Кайнарджийский мир. По его условиям Крым объявлялся независимым государством, к России отходили крепости Керчь и Еникале в Крыму. Таким образом Россия получила выход в Черное море через Керченский пролив. Кроме того, Россия получала право свободного мореплавания по Черному и Азовскому морям. Турция открывала для русских торговых кораблей проливы Босфора и Дарданеллы. В Еникале оставался русский гарнизон, остальные русские войска выводились из Крыма.

- В договоре оговаривался статус Крымского ханства: «Все татарские народы: крымские, буджатские, кубанские, едисанцы, жамбуйлуки и едичкулы, без изъятия от обеих империй имеют быть признаны вольными и совершенно независимыми от всякой посторонней власти, но пребывающими под самодержавной властью собственного их хана чингисского поколения, всем татарским обществом избранного и возведенного, который да управляет ими по древним их законам и обычаям, не отдавая отчета ни в чем никакой посторонней державе; и для того ни российский двор, ни Оттоманская Порта не имеют вступаться как в избрание и возведение помянутого хана, так и в домашние, политические, гражданские и внутренние их дела ни под каким видом, но признавать и почитать оную татарскую нацию в политическом и гражданском состоянии по примеру других держав, под собственным правлением своим состоящих, ни от кого, кроме единого Бога, не зависящих». Несмотря на декларацию независимости Крымского ханства, его самостоятельность была в значительной степени условной: фактически хан должен был подчиняться русской императрице, тогда как в религиозной жизни было велико влияние османского султана.

## Присоединение Крыма к России

- Крымские татары были недовольны условиями Кючук-Кайнарджийского договора, в Крыму начались мятежи. В 1777 году на ханском престоле при поддержке русских войск утвердился Шагин-Гирей, который принял сторону России.
- В Крыму неоднократно вспыхивали бунты; чтобы справиться с ними, хан был вынужден прибегать к помощи русской армии.

## Присоединение Крыма к России

- В 1783 году Шагин-Гирей отрекся от престола, и Крым был присоединен к Российской империи под древним именем Таврида Манифестом Екатерины II от 8 апреля того же года.
- В Манифесте говорилось, что Российское государство обещает татарам «охранять и защищать их лица, имущества, храмы и природную веру, коей свободное отправление со всеми законными обрядами пребудет неприкосновенно».





**Р**ешились Мы взять под державу Нашу полуостров Крымский, остров Тамань и всю Кубанскую сторону.

**В**озвещая жителям тех мест силою сего Нашего Императорского манифеста таковую бытия их перемену, обещаем свято и непоколебимо за Себя и Преемников Престола Нашего содержать их наравне с природными нашими подданными, охранять и защищать их лица, имущество, храмы и природную веру.

**Екатерина Великая**

**Манифест о присоединении Крымского полуострова, острова Тамань с всея Кубанской стороны к России (год 1783)**




Многовековая борьба с Крымским ханством завершилась его присоединением к России





Г.А. Потемкин за успехи при присоединении Крыма (старое название Таврида) получил приставку к своему титулу «князь Таврический»



*Эскадренный броненосец "Князь Потемкин-Таврический" Черноморского флота, XX век*



## Деятельность князя Потемкина

- Большую роль в освоении Крыма, а также Новороссии (присоединенные к России территории Южной Украины и Северного Причерноморья) сыграл первый губернатор этого края, фаворит Екатерины II — князь Г.А. Потемкин-Таврический. Он руководил переселением в эти районы, под его руководством в Крыму начали строиться крупные города — Севастополь, Симферополь. Потемкин считал присоединение Крыма принципиально важным с точки зрения геостратегических интересов государства. Он призывал императрицу к срочному решению Крымского вопроса. Русский историк и писатель С.Н. Глинка в своих «Записках» высоко оценивал роль Потемкина в русском освоении Крыма: «Селением его было поморье Понта Эвксинского; заботы его были о древнем царстве Митридатовом, и он это царство принес России в дар бескровный. Чего не успели сделать века от покорения Казани и Астрахани, чего не успел сделать Петр I, то один совершил этот великан своего времени. Он смирил и усмирил последнее гнездо владычества монгольского. Из пространного объявления графа Остермана, по случаю первой войны с Портой Оттоманскою при императрице Анне, видно, какие грозные и опустошительные набеги производили крымцы и до Курска, и до Нижнего, в то самое время, когда Петр I покорял крепости и города прибалтийские». Летом 1783 года Потемкин лично принимал присягу у крымских татар: сначала у знати и духовных лиц, потом у простого народа.

# Григорий Александрович Потёмкин



Наместником новых земель, «Новой России», Екатерина назначила своего любимца и он вполне оправдал ее доверие. С большой энергией и талантом он принялся за дело.

# Переселенческая политика

Самая главная задача государства – заселение этих земель.

С 1762 года – заселение территории иностранцами.



Через 50 лет в Крым переселилось более 100 тысяч выходцев из Европы.

# ПЕРЕСЕЛЕНЧЕСКАЯ ПОЛИТИКА



- Потемкин отовсюду созывал поселенцев, давая льготы.
- Со всех сторон устремились в Причерноморье и Крым промышленники.
- Иностранцы завели в Херсоне коммерческие дома и конторы: французские торговые фирмы (барона Антуана и др.), а также польские (Заблоцкого), австрийские (Фабри), русские (купца Масляникова).



## Крым в конце 18 — начале 19 века

- Русские (под этим термином подразумевалось все православное население империи, кроме грузин, армян и греков), начали селиться в Крыму вскоре после того, как к России отошла Керчь (по мирному договору 1774 года). В годы русского освоения Крыма российские власти организовали переселение коренных жителей полуострова с южного побережья в Приазовье. На опустевших территориях постепенно оседали переселенцы из России: помещики, крепостные и государственные крестьяне, беженцы из Молдавии и Польши, бывшие солдаты.
- Представители русской администрации работали над созданием системы совместного русско-татарского хозяйствования. Для этого было создано «Крымское региональное правительство» — местный орган управления, который возглавил наместник Ширин бей Мехметша. Российское правительство предприняло ряд мер, собирая информацию о хозяйственной и религиозной жизни крымских татар. Однако при реализации политических и экономических преобразований русская администрация не учитывала традиционные формы социальной жизни татар: нормы судопроизводства, связанные с исламом, традиционную систему землепользования и др. Вместо этого власти стремились создать систему управления, аналогичную российской. В 1784 году в Таврической области была основана казенная палата, в 1787 — система магистратов и судов. В этих органах работали преимущественно русские чиновники.

- Российскому дворянству предоставлялись огромные участки земли – от 1,5 до 12 тысяч десятин, если в ближайшие годы он был готов обеспечить поселение в них определенного количества крестьянских семей.

## Переселенческая политика

Князь А. А. Вяземский получил  
200 тысяч десятин земли



Генерал-губернатор Новороссии  
Г. А. Потемкин – 150 тысяч  
десятин земли.

## Политика России в управлении Новороссией в правление Екатерины Великой:

- На эти области не распространялось крепостное право. Беглые крепостные крестьяне оттуда не возвращались.
- Свобода вероисповедания.
- Освобождение коренного населения от воинской повинности.
- Татарские мурзы приравнивались к российскому дворянству («Жалованная грамота дворянству»).  
Право на куплю-продажу земли.
- Свобода передвижения.



# Образование новых городов

1778 год – Херсон.



Екатерининский собор, основанный  
Потемкиным



2014



Линейный корабль «Слава Екатерины»



# Город Екатеринослав

В 1776 г. он становится генерал-губернатором Новороссийской, Азовской и Астраханской губерний. Энергично принявшись за заселение этих территорий, он приглашает туда славян и православных с Балкан и основывает город Екатеринослав (ныне Днепропетровск). Освоением Кубани, действиями русских войск на Кавказе. В его руках было сосредоточено управление всей южной Россией от Черного до Каспийского моря.







*Справочные данные  
о городе Николаеве:*

Основан:

1789

Численность населения:

508,1 тыс. человек

Телефонный код города:

+380 (512) XXXXXX

Почтовый индекс

города Николаев:

54000

С трех сторон омываемый водами Ингула и Южного Буга, он с высоты птичьего полета похож на раскрытую ладонь, обращенную к солнцу. Флотский и корабельный город, любимое детище князя Потемкина-Таврического, заложенный им в 1789 г. в прекрасном месте, на удивительно живописном полуострове при слиянии Ингула и Южного Буга, он мог бы со временем стать “южной столицей” России, прорубившей наконец окно к черноморскому простору, в Средиземноморье. Однако история распорядилась иначе. Николаеву довелось стать городом-верфью, колыбелью Черноморского флота, городом-мастеровым, одним из центров кораблестроения России, а затем и Советского Союза. Такая специфика наложила отпечаток на судьбу, характер и даже внешний облик Николаева. Тем не менее, город рос, развивался, жил своей жизнью. Сегодня это крупный областной центр Украины с полумиллионным населением, известными во всем мире промышленными гигантами, развитой социальной сферой, это широкие, озелененные проспекты, это полное очарования центр, это красавцы Южный Буг и Ингул.

продолжение см. в коммнтериях

Вид Николаева из космоса:

<http://maps.google.com/maps?ll=46.9646,31.9858&spn=0.05,0.05&t=k>

плейкаст IrinaS





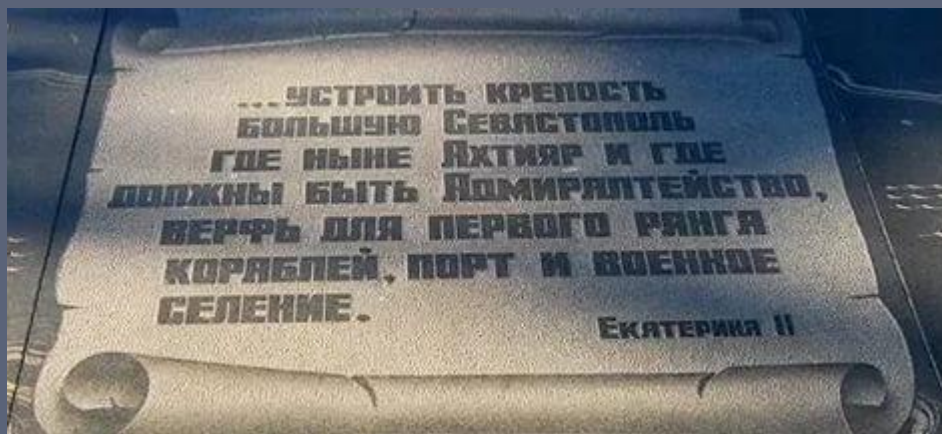
- 1794 год – Одесса – крупнейший российский порт на Черном море



Потемкинская лестница



◎ 1783 год – Севастополь.



# **СЕВАСТОПОЛЬ-«ВЫСОКОЧТИМЫЙ, СВЯЩЕННЫЙ ГОРОД»**



**В апреле 1783г.  
Екатерина II издала Указ  
, в котором  
предписывалось  
построить в Ахтиарской  
гавани крепость с  
адмиралтейством для  
кораблей первого ранга,  
а также порт и военное  
поселение.**



Крым. Севастополь – Графский театр.

авт. Шенгеля и Кош, Дрезден, 1864



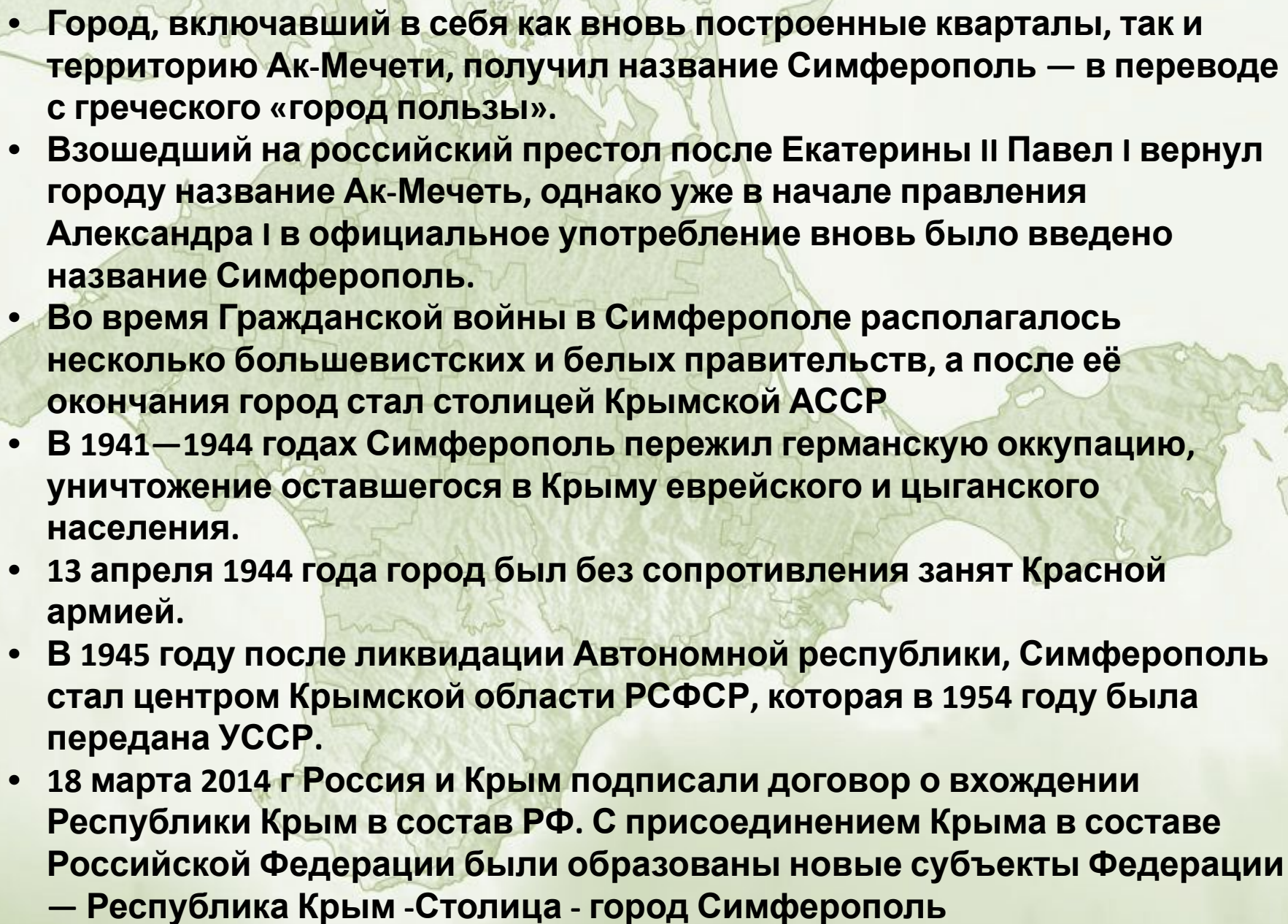
В создании Черноморского Флота много сделал князь Потёмкин . Представляя свои соображения о строении крепостей в Тавриде , Потёмкин отзывается о Севастополе : « Главная и одна только крепость Севастополь , при гавани того же имени ».



# История

- **Симферóполь** — город в центре Крымского полуострова на реке Салгир, один из двух крупнейших городов Крыма, экономический и культурный центр полуострова.
- Название Симферополь (может переводиться как Город (до) общего блага, «Город пользы», «Город — собиратель» или «сим»+«ферос» — «всё несу». Крымскотатарское название Акъмесджит, Aqmescit переводится на русский как «белая мечеть» (акъ — белый, месджит — мечеть).
- В античные времена на месте города располагалась столица Скифского царства — Неаполь Скифский.
- Официальной датой основания Симферополя считается 1784 год
- В период Крымского ханства возник небольшой город Акмесджит, который был резиденцией калги — второго человека в государстве после хана. Дворец калги находился на берегу Салгира в нынешней Петровской балке. Кварталы, построенные в те времена, называются ныне Старым городом.
- В 1784 году под руководством светлейшего князя Григория Потёмкина-Таврического на территории, находящийся рядом с мечетью Кебир-Джами, началось строительство административных и жилых зданий и православного храма.



- 
- **Город, включавший в себя как вновь построенные кварталы, так и территорию Ак-Мечети, получил название Симферополь — в переводе с греческого «город пользы».**
  - **Взошедший на российский престол после Екатерины II Павел I вернул городу название Ак-Мечеть, однако уже в начале правления Александра I в официальное употребление вновь было введено название Симферополь.**
  - **Во время Гражданской войны в Симферополе располагалось несколько большевистских и белых правительств, а после её окончания город стал столицей Крымской АССР**
  - **В 1941—1944 годах Симферополь пережил германскую оккупацию, уничтожение оставшегося в Крыму еврейского и цыганского населения.**
  - **13 апреля 1944 года город был без сопротивления занят Красной армией.**
  - **В 1945 году после ликвидации Автономной республики, Симферополь стал центром Крымской области РСФСР, которая в 1954 году была передана УССР.**
  - **18 марта 2014 г Россия и Крым подписали договор о вхождении Республики Крым в состав РФ. С присоединением Крыма в составе Российской Федерации были образованы новые субъекты Федерации — Республика Крым -Столица - город Симферополь**

## Памятник Екатерине II в Симферополе открыт в 1890 г.

В 1921 году, он был разрушен по решению советской власти. Сейчас сохранились лишь фотографии того, как выглядел монумент, выполненный из финского гранита: на постаменте изображена императрица, у основания памятника несколько фигур: светлейший князь Григорий Потемкин, великий русский полководец Александр Суворов, Василий Долгоруков, под руководством которого русская армия взяла Крым, и Яков Булгаков посол российской империи в Стамбуле.





# Российская империя

Малороссия

Побужье

## Новороссия

Северное Причерноморье

Бессарабия

Кишинёв

Одесса

Буджак

Николаев

р. Днепр

Днепропетровск  
(Екатеринослав)

Донбасс

Донецк  
(Юзовка)

Ростов-  
на-Дону

Азовское море

Крым

Кубань

Румыния

Чёрное море

Севастополь

Новороссийск

Киев

Луганск



# ПУТЕШЕСТВИЕ ЕКАТЕРИНЫ II ПО НОВОРОССИИ И КРЫМУ




**Потемкин просил императрицу Екатерину посетить его любимую Новороссию, чтобы лично удостовериться в достигнутых успехах. Екатерина согласилась...**

- В январе 1778 года Екатерина II отправилась в путешествие по Крыму, которое длилось более полгода.
- За несколько месяцев до начала путешествия Потемкин разместил в ряде пунктов вдоль маршрута русские полки, а сама дорога, по которой проследовала императрица, получила названием «Екатерининский путь». Каждая верста этого пути была отмечена специальным обелиском, а через каждые десять верст были установлены каменные колонны — «Екатерининские мили». Пять из них сохранились до нашего времени.
- Екатерина посетила Бахчисарай, где остановилась в бывшем Ханском дворце, Севастополь, Симферополь (специально созданный губернский центр Крыма), Карасубазар, Старый Крым, Феодосию.





1787 г. – поездка Екатерины II в Новороссию и Крым. В Херсоне к поездке присоединился австрийский император Иосиф II.



*Екатерина Вторая. Путешествие в Крым в 1787 г. Дорожный возок императрицы. С гравюры Гоппе.*



# Путешествие Екатерины II в Крым

1787 год

## Цели:

Инспекция земель, отданных под общее управление Светлейшего Князя Григория Александровича Потемкина

Продемонстрировать первостепенное значение новых земель с целью их последующего развития

Подчеркнуть могущество империи и показать всему миру, что Россия пришла в Крым навсегда



Инкерман  
Севастополь

Екатерина II ехала в карете на 12 персон, запряженной 30 лошадьми, в которой была гостиная на восемь человек, малая библиотека, кабинет, карточный стол и все удобства

Перекоп



Императорская свита составляла около трех тысяч человек. Среди них были придворные, представители иностранных дипломатических миссий и прислуга

Путешествие Императрицы в Крым длилось более полугода. Во время посещения Таврического полуострова Екатерина Великая проехала 640 км, и это заняло у нее 13 дней



Карасубазар  
(Белогорск)

Феодосия

Старый Крым

Судак

Симферополь  
(бывш. Ак-Мечеть)

Бахчисарай





# Путешествие Екатерины II в Крым

2 января – 11 июля

1787 г.

## Цели

Инспекционная поездка по землям, отданным в управление Светлейшего Князя Г.А. Потемкина

Политическая демонстрация, которая должна была явить величие империи перед ее соседями

Желание императрицы увидеть новые земли, присоединенные к России в результате кровопролитных войн за четыре года до этого



## Интересные факты



Императорская свита составляла около трех тыс. чел.



Императорский кортеж состоял из 14 карет, 124 саней с кибитками и 40 запасных саней



Екатерина II ехала в карете на 12 персон, запряженной 40 лошадьми, где ее сопровождали придворные, представители иностранных дипломатических миссий и прислуга



Для путешествия были изготовлены свыше 200 экипажей, при этом некоторые из них могли находиться и на полозьях, и на колесах



Двигались с 09.00 до 19.00 с трехчасовой остановкой на обед



# ОСВОЕНИЕ КРЫМА



## Население Крыма

Экономическое и хозяйственное освоение Крымского полуострова к концу XVIII века привело к росту населения Крыма, в основном за счёт русских и украинских переселенцев. При этом в Бахчисарае проживало шесть тысяч человек, в Евпатории — три с половиной тысячи, в Карасубазаре — три тысячи, в Симферополе — полторы [

# Освоение Крыма

1783 год:

- 60 тысяч населения
- Основная часть - крымские татары.
- Административный центр – Симферополь (вместо Бахчисарая)
- Не было введено крепостное право
- Крестьяне объявлены казенными и занимались по-прежнему разведением домашнего скота.

# Освоение Крыма

- С 1784 года началось переселение русских и иностранцев на территорию Крыма.
- С 1785 года крымские порты становятся свободной экономической зоной (освобождены от госпошлин на 5 лет) обороты черноморской торговли к концу века 2 млн. рублей.





# Проблема урока:

Какое значение для России  
имело освоение Новороссии  
и Крыма?



# Значение освоения Новороссии и Крыма для России

- Россия обезопасила свои южные границы, создав здесь военно- морские базы Черноморского флота
- Крым стал районом высокой культуры земледелия, виноградарства, виноделия, шелководства
- Стала формироваться культура общения между представителями разных народов, культур, религиозных верований

# Домашнее задание.

- Параграф 23, подготовка к контрольной работе.