



Багамські Острови

Підготувала: Щербак
Катерина, 10-Б



Багамські Острови (Співдружність Багамських Островів) — незалежна держава на 700 островах біля південно-східного узбережжя Флориди і на північ від Куби. Член Британської співдружності. Відома як популярний офшорний центр світу


Девіз: «Forward Upward Onward Together» Вперед разом

Герб держави Багамські Острови містить щит з національними символами, який з боків підтримують марлін та фламінго.



На вершині щита — раковина, яка символізує різне морське життя. Нижче цього фактичний щит, головний символ якого є судно «Санта Марія». Нижче сонце, що сходить — символ нації. Тварини, що підтримують щит, є національними символами. В основі герба національний девіз. Фламінго розташований на землі, а марлін у морі, вказуючи географію островів

Прапор Багамських Островів — один з офіційних символів Багамських Островів. Офіційно затверджений 10 червня 1973 року. Чорний рівнобедрений трикутник символізує єдність та рішучість багамців. Три горизонтальні стрічки однакової ширини символізують природні ресурси острова: дві стрічки аквамаринового кольору збоку символізують море, а золота стрічка у центрі символізує землю





Столиця і головний порт Нассау (210832 мешканців у 2000 р.) на острові Нью-Провіденс; з 700 тропічних коралових островів лише 30 з них населені




Нассау — столиця та найбільше місто Багамських островів, туристичний і міжнародний банківський центр. Місто розташоване на острові Нью-Провіденс. У місті не існує місцевої влади, воно управляється напряму урядом країни. Населення міста — 260 тис., близько 80 % населення країни (330 тис.). Біля міста розташований головний аеропорт країни — Лінден Піндлінг. На початку XVIII століття Нассау було широко відоме як піратський порт

Політична система



Політичною системою країни є конституційна монархія. Номінальний глава держави: британська королева Єлизавета II, представником якої з 1973 є генерал-губернатор. Глава уряду Перрі Крісті (2002—2007 та знову з 2012)

Державний устрій



Співдружність Багамських Островів домоглася обмеженого внутрішнього самоврядування в 1964 році і повного — в 1969. 10 липня 1973 була проголошена незалежність Багамських Островів у складі Співдружності, очолюваної ВБ. Багамські Острови є членом низки міжнародних організацій: ООН, Організації американських держав, Карибського співтовариства та ін. Офіційний представник королеви Британії — генерал-губернатор — Маргеріт Піндлінг

Законодавча влада



Законодавча влада здійснюється двопалатним парламентом, який складається із сенату і палати зборів. Сенат складається з 16 членів, палата зборів — з 41 депутата, які обираються загальним прямим голосуванням терміном на 5 років

Економіка і господарство






Багами одна з найбагатших офшорних центрів світу (на островах — понад 400 банків) і центр гравального бізнесу — казино тут відкриті цілодобово. Державна допомога надається тільки людям похилого віку (пенсії по старості) та інвалідам.

Основа національного господарства — індустрія туризму, що дає 60 відсотків всіх доходів держави, а також фінансова і торгова діяльність.

Основними видами промисловості є видобуток і переробка нафти, солі, арагоніту



С/г в країні обмежене
недоліком відповідних площ
на густонаселених островах
(обробляється всього 1 %
земель) і забезпечує
приблизно 25 % потреб
країни. Дрібні господарства
напівнатуральні, вирощують
головним чином овочі, у
більш великих — ананаси,
банани, манго, цукрову
тростину, цитрусові,
кокосову пальму. Розвинене
птахівництво. У прибережних
водах ведеться невеликий за
обсягом промисел лангустів,
морських губок і перлів






Морський транспорт: через низькі податки держава є одним з найвигіднішим у світі офшором для номінальної реєстрації-приписки морських суден власниками з-за кордону та судохідних компаній з різних країн.

Протяжність автомобільних доріг на островах — 2700 км. Розвинуто каботажне судноплавство та авіасполучення. На Багамських островах діють три основних морських порти: Нассау, Фріпорт і Матью-Таун



Багамські острови — архіпелаг в Атлантичному океані між Кубою і півостровом Флорида. Він налічує близько 2500 рифів і 700 островів, з яких тільки 30 заселені.

Багами давно стали одним з синонімів поняття «розкішний відпочинок»



Багамські острови — це сотні кілометрів білосніжних піщаних пляжів, захищених кораловими рифами, прозорі бірюзові води лагун і зелень кокосових пальм. Багамські острови складені здебільшого кораловими вапняками. Затоплені ділянки підводних підвищень являють собою обширні мілководдя, багаті кораловими рифами



Дякую за увагу

