

Дальний Восток



План презентации:



- 1.** История освоения Дальнего Востока
- 2.** Географическое положение
- 3.** Население региона
- 4.** Достопримечательности
- 5.** Рельеф и геологическое строение
- 6.** Климат и водоемы
- 7.** Природа Дальнего Востока
- 8.** Охрана природы
- 9.** Экономика региона
- 0.** Транспорт
- 1.** Внешняя и внутренняя торговля
- 2.** Итоги и перспективы развития Дальнего Востока



Поход Ермака в 1581 – 1582 гг. положил начало активному переселенческому движению россиян от Урала на восток "встреч солнцу", к Тихому океану.

История освоения региона



- Особую роль в исследовании и освоении Сибири и Дальнего Востока русскими землепроходцами XVII – первой половины XVIII веков. сыграл Якутский острог (Якутск), основанный Петром Бекетовым на р. Лене. С 1642 г. он стал центром административного управления, образованного Якутского уезда.


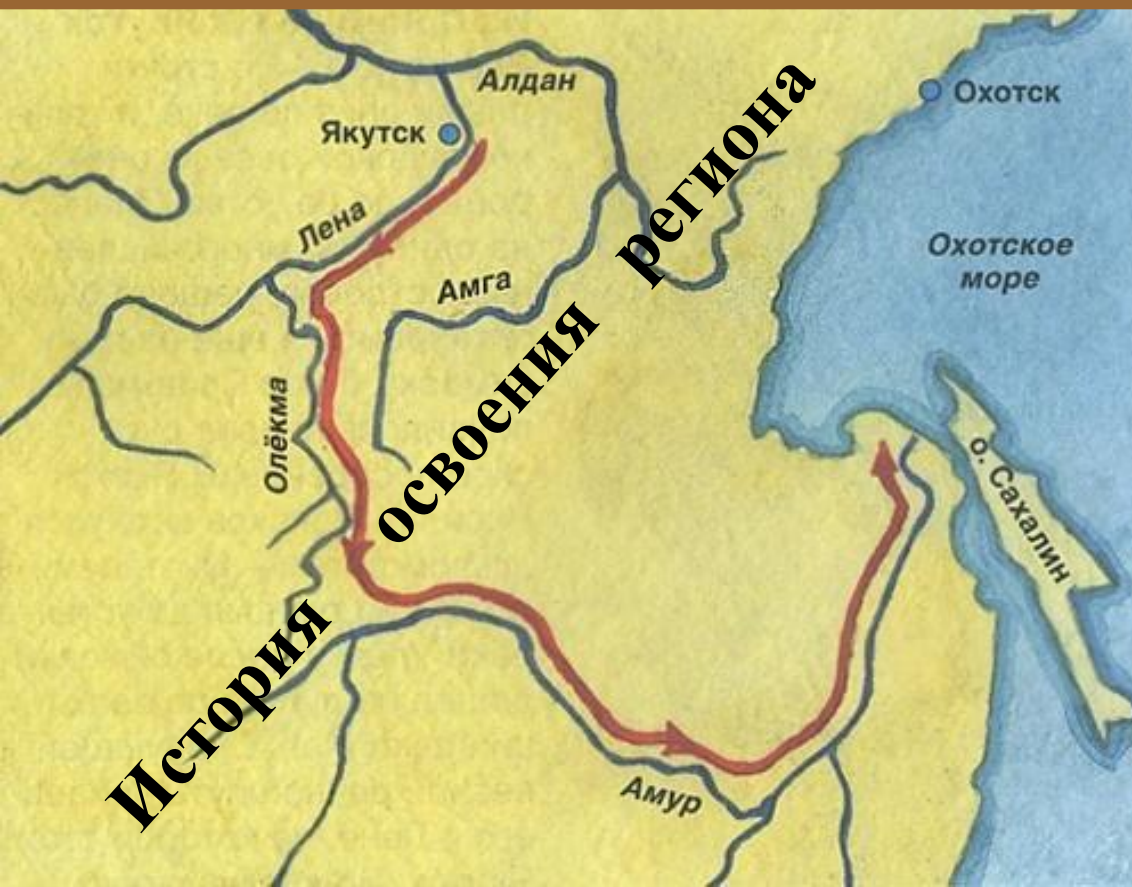
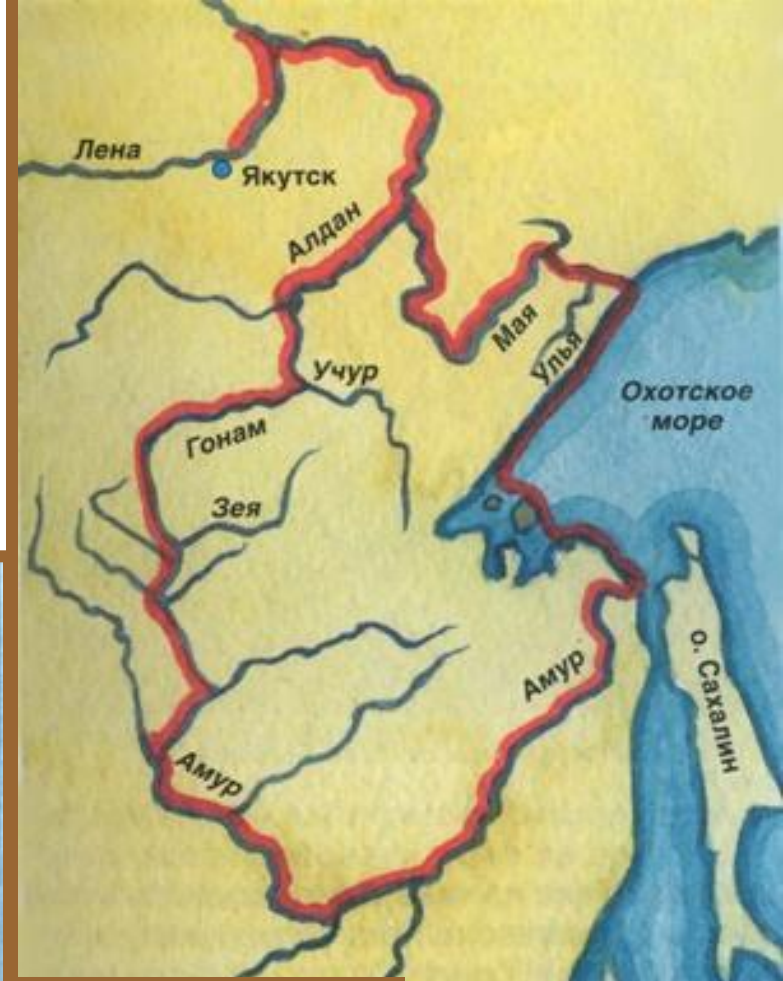


История освоения региона



В 1639 году на освоение дальневосточных земель был послан отряд, состоящий из 31 человека под командованием Ивана Юрьевича Москвитина. Проводники-эвены показали москвитинцам самый легкий переход через хребет Джугждур (Становой хребет) по притоку р. Майи – р. Нудыми на приток р. Ульи, впадающей в Охотское море. В августе 1639г. русские вышли на берега Тихого океана и заложили первое русское селение на Дальнем Востоке и на берегах Тихого океана – Усть-Ульинское зимовье.

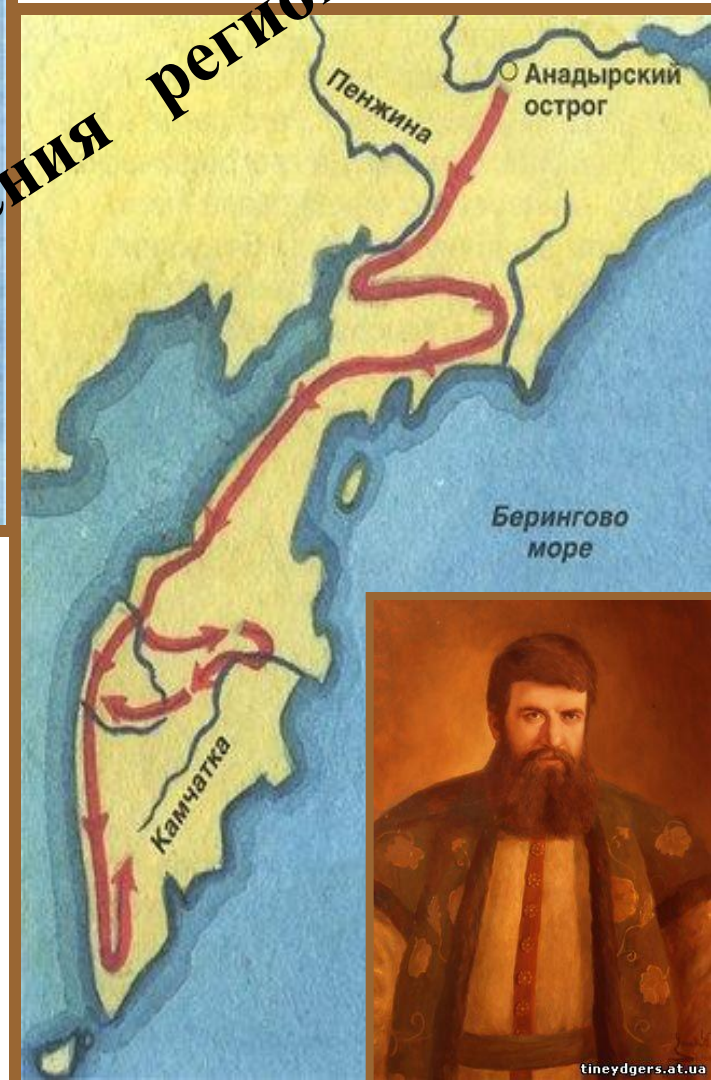
Василий Поярков в 1643-46 и Ерофей Хабаров в 1649-53, исследуя юг Дальнего Востока, от местных жителей узнали, что реку "Чиркол" называют также "Омур" (искаженное "Момур" от нанайского "Монгму" или "Монгоу" -- "большая река", "сильная вода"). Так в конце XVII века появилось название реки "Амур».





- Владимир Васильевич Атласов — русский землепроходец, казак, исследователь Камчатки.

История освоения региона



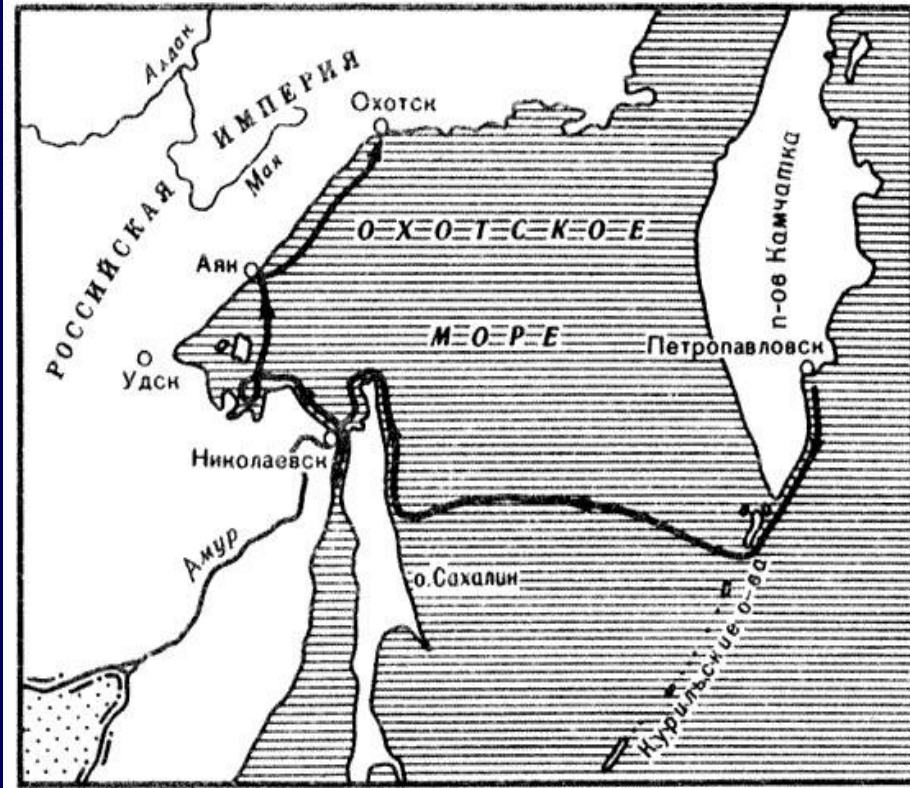
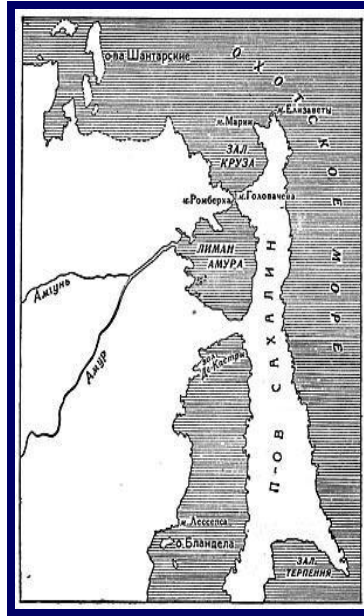
- Семён Иванович Дежнёв — русский путешественник и мореход, исследователь Северной и Восточной Сибири, казачий атаман, торговец пушниной. Первый прошёл по Берингову проливу, соединяющему Северный Ледовитый океан с Тихим и разделяющему Азию и Северную Америку, Чукотку и Аляску.

История освоения региона



- Витус Беринг, датчанин на службе царя Петра Великого, в 1725—1730 и 1733—1741 годах руководил 1 и 2 Камчатскими экспедициями. Прошёл по проливу между Чукоткой и Аляской, достиг Северной Америки и открыл ряд островов Алеутской гряды. Его именем назван пролив между Азией и Америкой.

История освоения региона



Маршрут экспедиции Г.И. Невельского

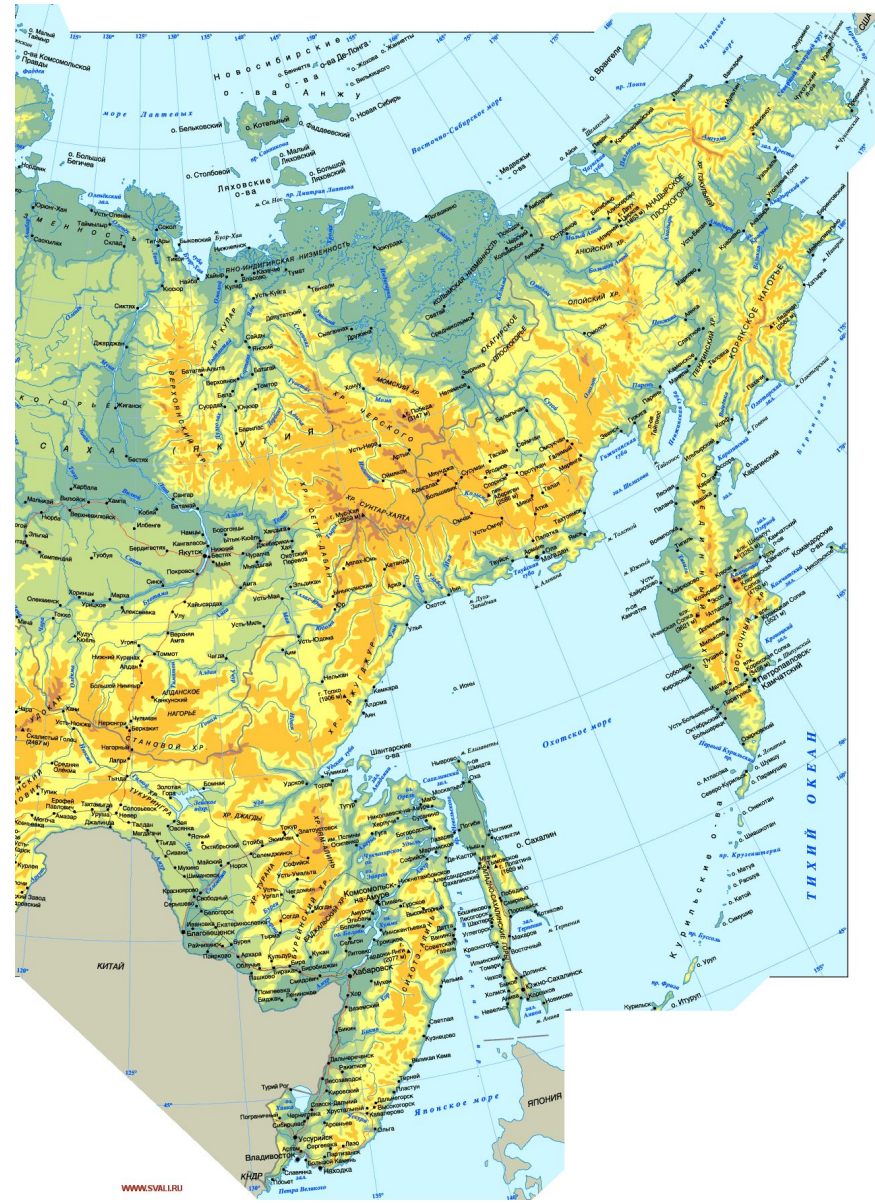
WWW.PRETIKH.NAROD.RU

Русский ученый Геннадий Иванович Невельской установил:

- 1) что Сахалин это остров отделенный от материка проливом, а не полуостров как считали ранее
- 2) что Амур судоходен на всем протяжении
- 3) что в лимане Амура существуют фарватеры (Невельского, Южный и Сахалинский), по которым могут плавать морские суда.

Современное экономико - географическое положение региона России.

- Дальний Восток протянулся вдоль Тихого Океана почти на 4500 км с северо-востока на юго-запад, от Чукотки до границы с КНДР и Японией.
- Удален от обжитых районов страны.
- Большая протяженность государственной границы с Китаем.
- Омывается водами Северным Ледовитым и Тихим океанами.
- В составе округа – полуостров Камчатка, Чукотка, островная область на Сахалине и Курилах.



Современное административное деление Дальнего Востока

В состав Дальневосточного федерального округа входят следующие субъекты РФ:

- Приморский край
- Хабаровский край
- Республика Саха- Якутия
- Амурская область
- Сахалинская область
- Камчатский край
- Магаданская область
- Еврейская автономная область



Современное население Дальнего Востока

Численность населения - около 7 миллионов человек.

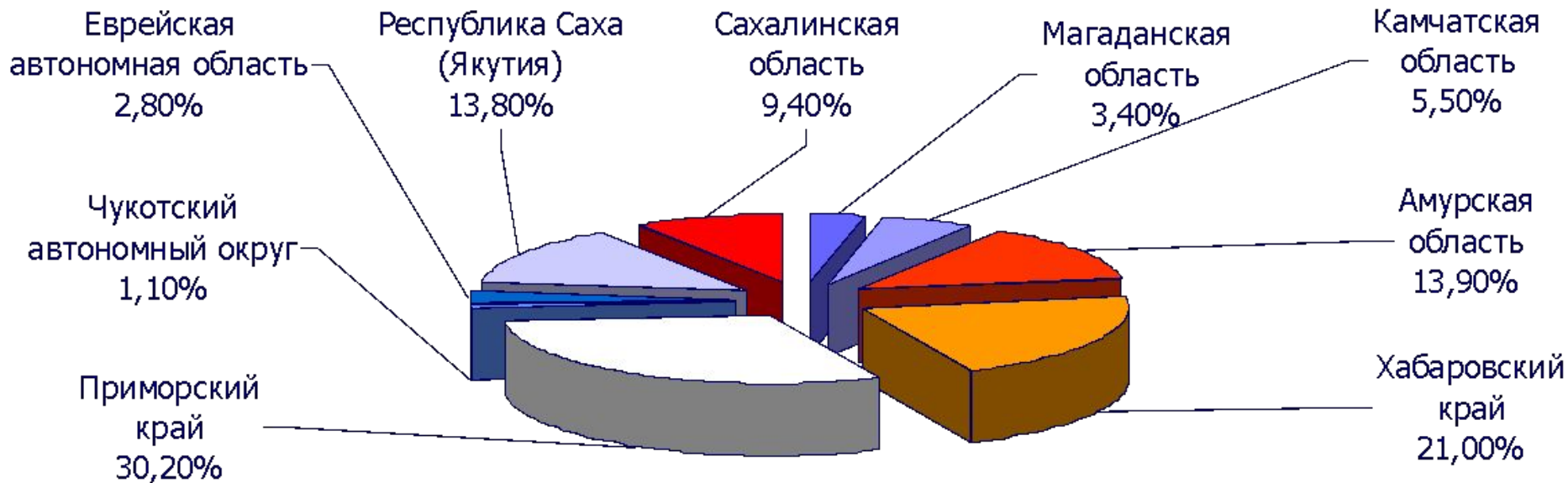
Плотность – на севере менее 1 чел/км.кв. на юге 50 чел/км.кв.

Миграция населения в западные регионы.

Коренные жители – группа малых народов разного этнического происхождения.

90% населения округа – русские, украинцы, белорусы.

Горожане составляют более 75% населения округа.






**Интересен и своеобразен полуостров Камчатка.
Только здесь чаще всего происходят извержения вулканов и только здесь можно воочию увидеть удивительное явление природы (густые клубы пара, выпускаемые горным гейзером)**

Остров Сахалин – один из важнейших «портовых» регионов Дальнего Востока. Благодаря островному положению, это ещё и центр пищевой промышленности, связанный с добычей рыбных ресурсов.



Приморский край – один из самых развитых экономических регионов Дальнего Востока
Владивосток – крупнейший промышленный, экономический и культурный центр Дальнего Востока. Так же Владивосток стратегически важен для России как самый развитый военный порт на тихоокеанском побережье.



Хабаровский край занимает главенствующее место в области промышленности России. Основные промышленные центры:

- Хабаровск
- Комсомольск-на-Амуре
- Советская Гавань

Хабаровск является крупнейшим культурным центром и столицей Дальневосточного Федерального округа.

Хабаровск – культурный и образовательный центр Дальнего Востока, красивейший город на Амуре со своей историей, начавшейся с подписания графом Н.Н. Муравьёвым Айгуньского договора по которому весь левый берег Амура переходил во владение России. История Хабаровска непрерывно связана с историей Дальнего Востока.





Рельеф и геологическое строение



- **Дальний Восток – изобилует горами сформировавшимися в основном в мезозое и кайнозое. Горообразование и подвижки литосферных плит продолжаются. Свидетельством этому являются интенсивные землетрясения и моретрясения. В состав дугообразных хребтов входят и вулканические горы. Самая большая из них – Ключевская сопка (Камчатка) - систематически выбрасывает пепел и лаву. Вулканическим процессам сопутствуют гейзеры, многочисленные источники термальных вод. На Камчатке они используются для отопления зданий и теплиц, производства электроэнергии. Многие горы Дальнего Востока сложены застывшими лавами, туфами, пемзой и другими вулканическими породами. На юге преобладают средневысотные и низкие горные хребты (Сихотэ-Алинь, Буреинский, Джугджур), на севере нагорья (Колымское, Корякское, Чукотское) и плоскогорья (Анадырское). Наибольшей высоты достигают увенчанные вулканическими конусами горные хребты Камчатки (Ключевская Сопка – 4750 м).**



Климат Дальнего Востока

Климат отличается особой контрастностью что обусловлено огромной протяженностью территории с севера на юг. В северной части климат исключительно суровый, резко континентальный (колымские районы Магаданской области). Зима здесь малоснежная и продолжается до 9 месяцев. В южной-восточной части климат муссонного типа с холодной зимой и влажным летом. Это определяется взаимодействием континентальных и морских воздушных масс умеренных широт.



- **Зимой холодный континентальный воздух Восточной Сибири вступает во взаимодействие с тёплым морским воздухом с Тихого океана. Возникают циклоны с метелями, выпадает много снега. Высота снежного покрова может местами достигать 6 м. Особенно значительны снегопады на Камчатке и на Сахалине.**



- **Муссонный климат Дальнего Востока охватывает Амурскую область и Приморский край. Летом теплые воздушные потоки устремляются со стороны Тихого океана и взаимодействуют с прохладными континентальными, вызывая муссонные дожди. Крупнейшая река Амур и её притоки разливаются не весной, а летом, что обычно приводит к катастрофическим наводнениям. Над прибрежными районами нередко проносятся разрушительные тайфуны, приходящие со стороны южных морей.**



- **Гидрографическая сеть региона очень обширна и многоводна. Среди наиболее крупных речных систем можно выделить бассейны Лены, Амура, Яны, Индиگیری, Колымы и т.д. Реки богаты ценными видами рыб, являются транспортными путями, в том числе и зимой, когда по льду прокладываются зимники. Термальные источники, особенно на Камчатке, питают реки, которые зимой не замерзают. Вода горячих источников и гейзеров содержит цинк, сурьму, мышьяк, имеет лечебное значение и открывает большие возможности для создания курортной базы.**

Природа региона

Разнообразна и интересна природа Дальнего Востока. В связи с протяженностью с севера на юг, на территории региона раскинулась тундра, тайга, широколиственные и смешанные леса.





Природа региона

В регионе обитают многочисленные морские животные: рыбы, моллюски, морские звери и др. Здесь гнездится до 100 видов (часто редчайших) птиц.



Природа региона




Уникальнейшими видами животных суши являются уссурийский тигр, бурый и гималайский медведи, восточносибирский леопард, олени, лоси, кабаны – это типичные представители животного мира Дальнего Востока. изюбр, кабан, кабарга, косуля, лось, северный олень, снежный баран, и многие другие.

Природа региона



- На Дальнем Востоке обитает около 40 видов пушных зверей: белка, выдра, горностай, заяц-беляк, енотовидная собака, колонок, лисица, американская норка, ондатра, песец, соболь, и многие другие.



- Леса Дальнего Востока составляют свыше 35% общероссийских ресурсов. Самые распространенные леса – лиственничные - более 60%. Елово-пихтовые леса составляют более 5% площади всех лесов и 12% запасов древесины Дальнего Востока. К наиболее ценным относятся кедрово-широколиственные леса (с наибольшей концентрацией древесины), составляющие около 3 млн. га. Ими покрыт 1% территории Дальнего Востока.

Природа региона





Природа региона

- Из лесных ресурсов недревесного происхождения нужно отметить уникальные виды лекарственных растений (женьшень, элеутерококк, аралия маньчжурская и другие, всего – более тысячи видов), а также сотни видов пищевых растений, грибов и т.д.





Охрана природы

- **Площадь заповедников – 37,16 тыс. км. - 1,19% региона. Это высокий показатель, но они расположены неравномерно: в Магаданской области – 2, Камчатском крае – 1, Сахалинской – 1, Амурской – 2, Хабаровском крае – 2, Приморском крае – 5. Неразумное использование водных богатств и загрязнение водоемов ведет к исчезновению многих видов рыб и морской растительности. Остро стоит вопрос о сохранении популяции амурского тигра и дальневосточного леопарда.**




Экономика Дальнего Востока

- Ведущими отраслями экономики Дальнего Востока являются угольная, горнорудная, рыбная и лесная промышленность, судостроение и цветная металлургия.
- Дальний Восток – это богатейшие запасы природных ресурсов, огромная сырьевая база Российской Федерации.
- Край обладает колоссальным минерально-сырьевым потенциалом, освоение которого определяет развитие не только важнейших отраслей региона, но и экономики страны в целом.

Ресурсы экономического развития региона

- Минеральные ресурсы – каменный и бурый угли, полиметаллические (олово, свинца, цинка, вольфрама) руды, нефть и газ, слюда, поваренная соль, алмазы. По объему минеральных ресурсов России ДВФО занимает ведущее место в стране.
- Биологические ресурсы моря – более 2/3 российского производства.
- Лесные ресурсы - 31% древесины России
- Гидроресурсы.
- Геотермальная энергия.
- Энергия приливов.
- Рекреационные ресурсы.
- Транспорт.





- Месторождения бора, сурьмы и олова составляют 95% всех запасов ресурсов Российской Федерации, ртути и плавикового шпата – 60%, вольфрама – до 25%, железной руды, самородной серы, апатита и свинца – около 10%. Наряду с этим также имеются запасы нерудного сырья: огнеупорной глины, известняка, серы и мергеля, кварцевые пески, графита и слюды.

Экономика Дальнего Востока





Структура экономики Дальнего Востока

Ведущими отраслями экономики Дальнего Востока являются угольная, горнорудная, рыбная и лесная промышленность, судостроение и цветная металлургия. Вклад района в общий объем промышленного производства России составляет 4,3%, при этом добывающей и обрабатывающей промышленности — по 7,6%.

Экономика Дальнего Востока



SUKHOI

- По ряду основополагающих географических и экономических причин ДВФО разделяют на северную (Якутия и Магаданская область) и южную (Приморский и Хабаровский край, Амурская, Камчатская и Сахалинская области) части. Условия южных регионов Дальнего Востока более благоприятны для промышленного освоения.



Экономика Дальнего Востока



- Плотная, сильно разветвленная речная сеть стимулирует развитие судоходства в Хабаровском и Приморском краях, Якутии, Магаданской области, а также развитие гидроэнергетики (Чульманская, Бурейская, Зейская и Нерюнгринская ГРЭС).

Экономика Дальнего Востока



- Огромные лесные богатства Дальнего Востока (около 11 млрд. куб. м.) привели к созданию одного из крупнейших лесозаготовительных и деревоперерабатывающих комплексов. Хабаровский край заготавливает свыше 40%, Приморский - почти 20%, по 10% — Сахалин и Амурская область. Вырубаются главным образом лиственница, ель, кедр и пихта, а в Приамурье и Приуссурье и широколиственные леса. Лесная, деревообрабатывающая и целлюлозно-бумажная промышленности района занимают лидирующие позиции в общероссийском экспорте древесины, древесноволокнистых плит и производстве пиломатериалов. Вывозят из района: стандартные дома, фанеру, тару, паркет, кормовые дрожжи, этиловый спирт и углекислоту.

Экономика Дальнего Востока

- Экономика севера ДВФО (Республика Саха) в основном строится на разработке месторождений алмазов («Айхал», «Мир», «Удачное»), которые составляют 80% алмазных запасов России, и золоторудных и россыпных месторождений, сосредоточенных в Якутии, Амурской и Магаданской областях, Хабаровском крае и на Камчатке.



Экономика Дальнего Востока

- Дальний Восток с его малой плотностью населения производит более 50% всей рыбной продукции России, основная часть которой добывается в Приморском крае. Другими наиболее крупными промысловыми зонами являются Сахалин и Камчатка. Среди рыбопромышленных баз можно выделить Петропавловск-Камчатский и Владивостокско-Находкинский комплексы





**Сельское
хозяйство имеет
местное
значение.
Общероссийское
значение имеют
только
рисоводство и
выращивание
сои.**



Крупнейшие инфраструктурные и промышленные проекты освоения Дальнего Востока



ТРАНСПОРТ

Обширные пространства дальневосточных территорий и недостаточное развитие наземных путей сообщения определяют повышенную значимость здесь авиационного и водного транспорта.

- А) железнодорожный - Транссибирская, Байкало – Амурская, Амуро – Якутская (строится) магистрали
- Б) авиационный на внутрирегиональных и межрегиональных линиях
- В) морской - порты Владивосток, Находка, Ванино




Внутренний торговый оборот Дальний Восток – другие регионы России. Внешняя торговля.



Роль зон и групп районов в экономических связях Дальнего Востока



Морские пути Морские порты



Части Дальнего Востока
1 Приамурье, Приморье (юг)
2 Север
3 Островная



На Дальнем Востоке растет экспорт. В значительной степени этому способствовали увеличение объемов производства рыбной продукции, усиление экспортной направленности горнорудной, лесной, нефтяной и нефтеперерабатывающей промышленности. В настоящее время основным внешнеэкономическими партнерами на Дальнем Востоке является Япония, Китаем, Южной Кореей, Монголией и странами СНГ.

Внешняя торговля



Подведем итоги

- ❑ При всех своих достижениях, промышленность Дальнего Востока в основном имеет локальное значение.
- ❑ Дальний Восток – потенциально важный регион России, но:
 - ✓ нерациональное использование природных ресурсов,
 - ✓ пассивное развитие промышленности,
 - ✓ удалённость региона,
 - ✓ проблемы с перевозкой добываемого сырья,
 - ✓ слабая заселённость региона
- мешают развитию экономического района Дальнего Востока.



Перспективы развития региона



Для обслуживания местных потребностей Дальнего Востока следует развивать более трудоёмкие отрасли промышленности: машиностроение, металлообработку, лёгкую и пищевую.

С ростом экономики района возникают новые задачи:

- расширение производства сельскохозяйственной продукции

- развитие производственной, транспортной и социальной инфраструктуры.

Учитывая возрастающую роль в мире стран АТР необходима целевая программа ускоренного развития региона Дальнего Востока России.