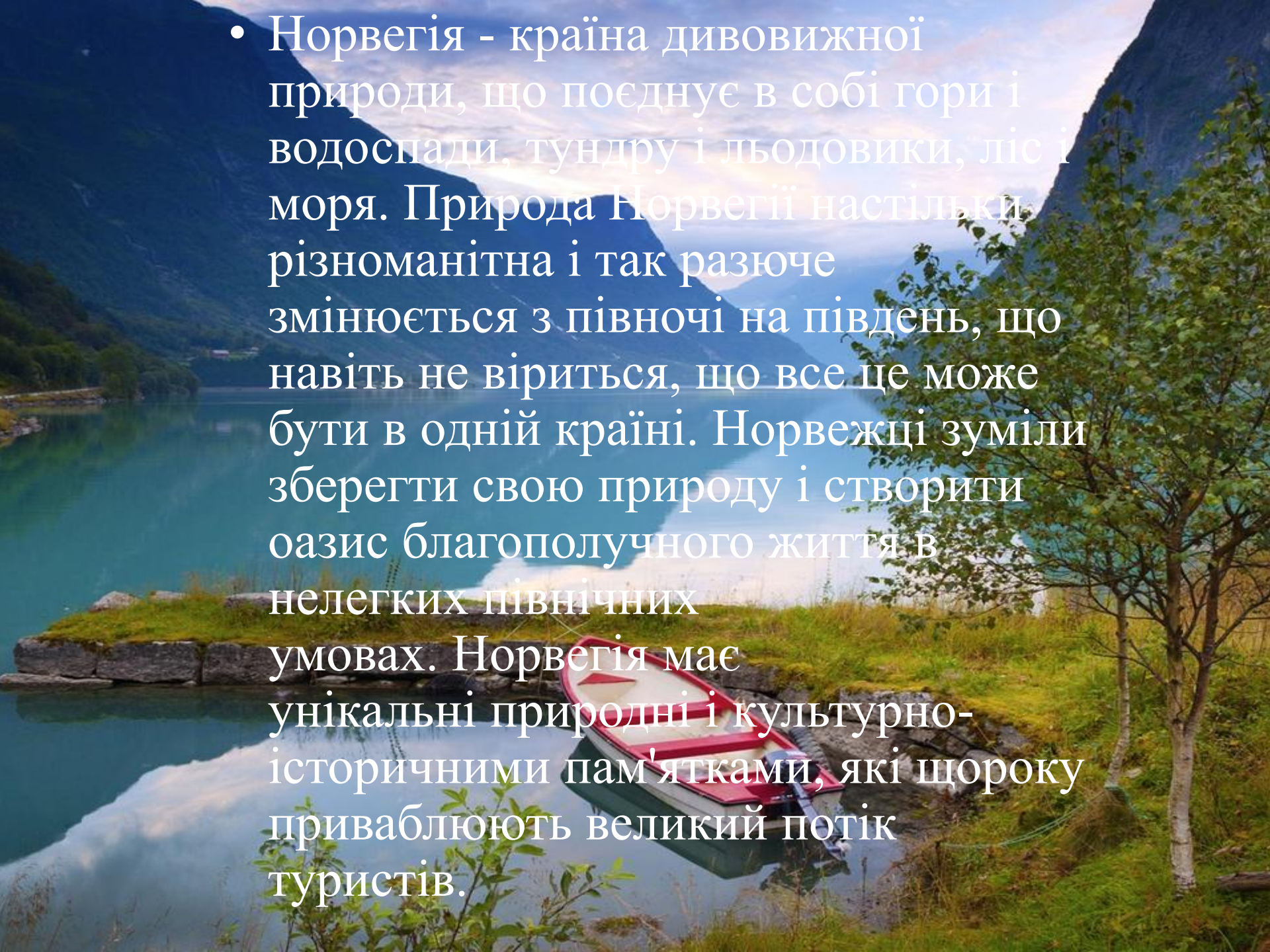


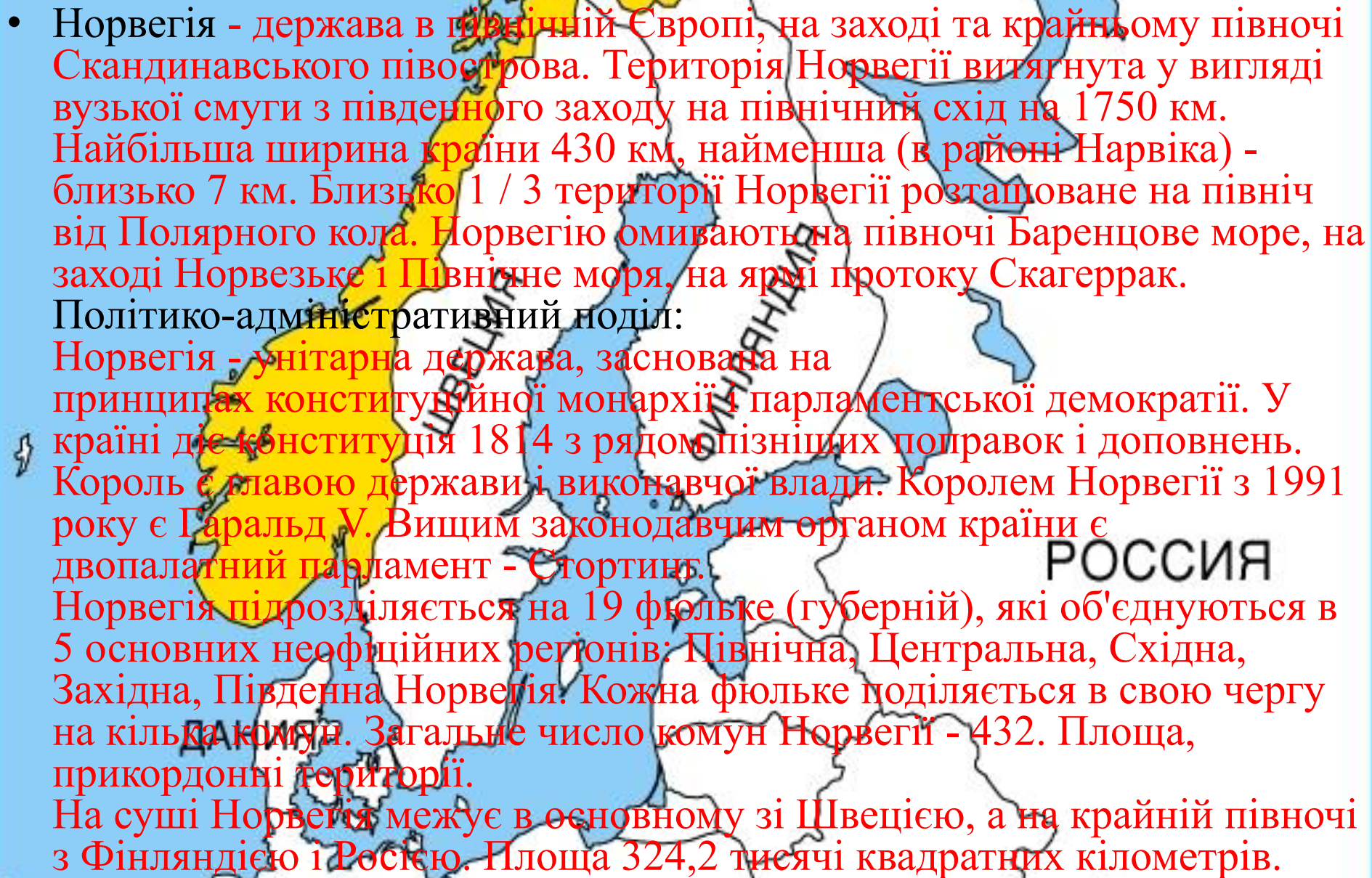
# НОРВЕГІЯ

Підготували студенти 13ТР 1  
Зайченко Юрій  
Богуславський Дмитро

- Норвегія - країна дивовижної природи, що поєднує в собі гори і водоспади, тундру і льодовики, ліс і моря. Природа Норвегії настільки різноманітна і так різюче змінюється з півночі на південь, що навіть не віриться, що все це може бути в одній країні. Норвежці зуміли зберегти свою природу і створити оазис благополучного життя в нелегких північних умовах. Норвегія має унікальні природні і культурно-історичними пам'ятками, які щороку приваблюють великий потік туристів.



- 
- Офіційна мова - норвезька
  - Столиця - Осло
  - Голова правління - Король Гаральд V
  - Прем'єр-міністр - Єнс Столтенберг
  - Територія - Всього - % води - 386 000 км<sup>2</sup> 5.1%
  - Щільність - 14 км<sup>2</sup>
  - Незалежність (скасовано союз зі Швецією) - . 7 червня 1905
  - ВВП Всього На душу населення - (2004 приблизно) \$183 млрд. \$40,000
  - Валюта - Норв.крона(NOK)
  - Часовий пояс - +1,+2 влітку

- 
- Норвегія - держава в північній Європі, на заході та крайньому півночі Скандинавського півострова. Територія Норвегії витягнута у вигляді вузької смуги з південного заходу на північний схід на 1750 км. Найбільша ширина країни 430 км, найменша (в районі Нарвіка) - близько 7 км. Близько 1 / 3 території Норвегії розташоване на північ від Полярного кола. Норвегію омивають на півночі Баренцове море, на заході Норвезьке і Північне моря, на ярмі протоку Скагеррак. Політико-адміністративний поділ: Норвегія - унітарна держава, заснована на принципах конституційної монархії і парламентської демократії. У країні діє конституція 1814 з рядом пізніших поправок і доповнень. Король є главою держави і виконавчої влади. Королем Норвегії з 1991 року є Гаральд V. Вищим законодавчим органом країни є двопалатний парламент - Стортинг. Норвегія підрозділяється на 19 фюльке (губерній), які об'єднуються в 5 основних неофіційних регіонів: Північна, Центральна, Східна, Західна, Південна Норвегія. Кожна фюльке поділяється в свою чергу на кілька комун. Загальне число комун Норвегії - 432. Площа, прикордонні території. На суші Норвегія межує в основному зі Швецією, а на крайній півночі з Фінляндією і Росією. Площа 324,2 тисячі квадратних кілометрів.

- Норвегія має добре розвинену мережу автомобільних доріг. Загальне обмеження швидкості на автомобільних дорогах поза містом становить 80 км/год, а в населених пунктах 50 км/год. Перевищення швидкості на 10% від встановленого ліміту тягне за собою накладання штрафів

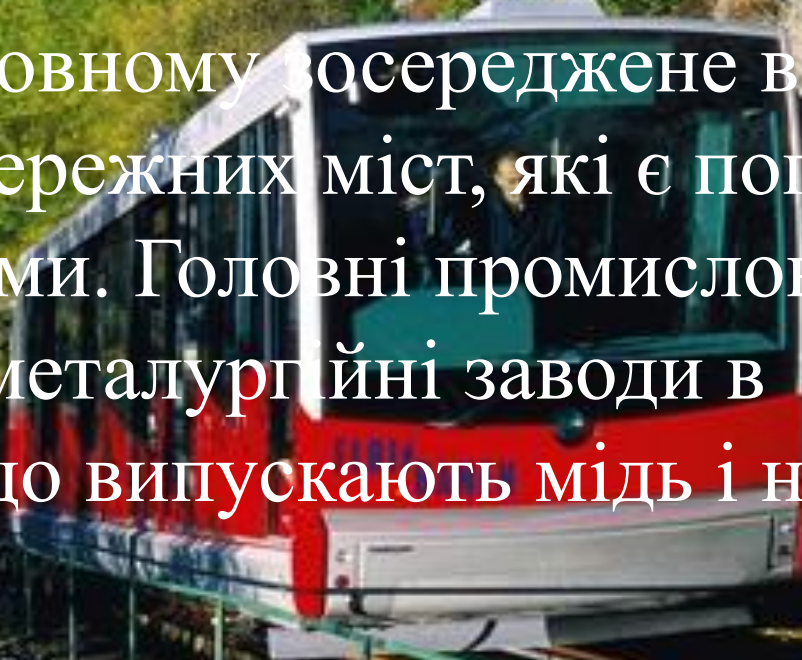


# Економічні райони

- Східний район - Естланн
- Східний район (Естланн) - це найбільш розвинута в економічному відношенні частина Норвегії. У місті Осло представлений широкий спектр промислових галузей, у тому числі металургія, машинобудування, борошномельна, поліграфічна, а також майже вся текстильна промисловість. Осло - центр суднобудування. На долю району Осло припадає близько 1/5 всіх зайнятих у промисловості країни.
- На північний схід від Осло знаходиться місто Сарисборг, другий за величиною промисловий центр країни. У Скагерраку розташовані підприємства лісопильної і целюлозно-паперової промисловості, які працюють на основі місцевої сировини. З цією метою використовуються лісові ресурси басейну р. Гломма. На західному березі Осло-фіорду, на південний захід від Осло, розташовані міста, промисловість яких пов'язана з морем і переробкою морепродуктів. Це центр суднобудування Тенсберг і колишня база норвезького китобійного флоту Саннефіорд.

- Південний район - Серланн

- Південний район (Серланн) в економічному відношенні найменш розвинутий. Третина району вкрита лісами, колись тут був важливий центр торгівлі лісом. Наприкінці ХІХ ст. цю територію залишило багато населення. У наш час населення в основному зосереджене в ряді невеликих прибережних міст, які є популярними літніми курортами. Головні промислові підприємства - металургійні заводи в Крістіансунні, що випускають мідь і нікель.



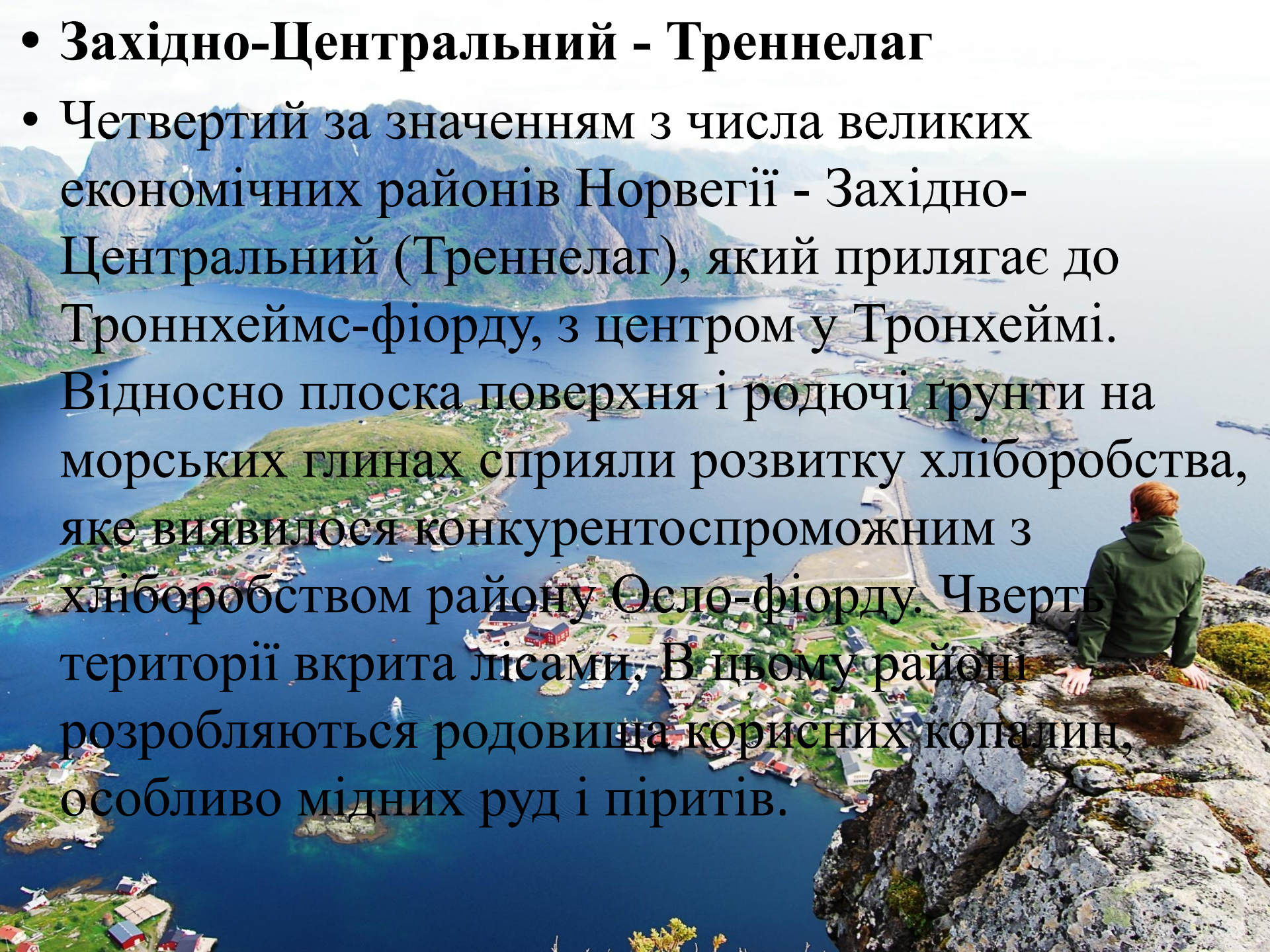
## • Південно-Західний район - Вестланн

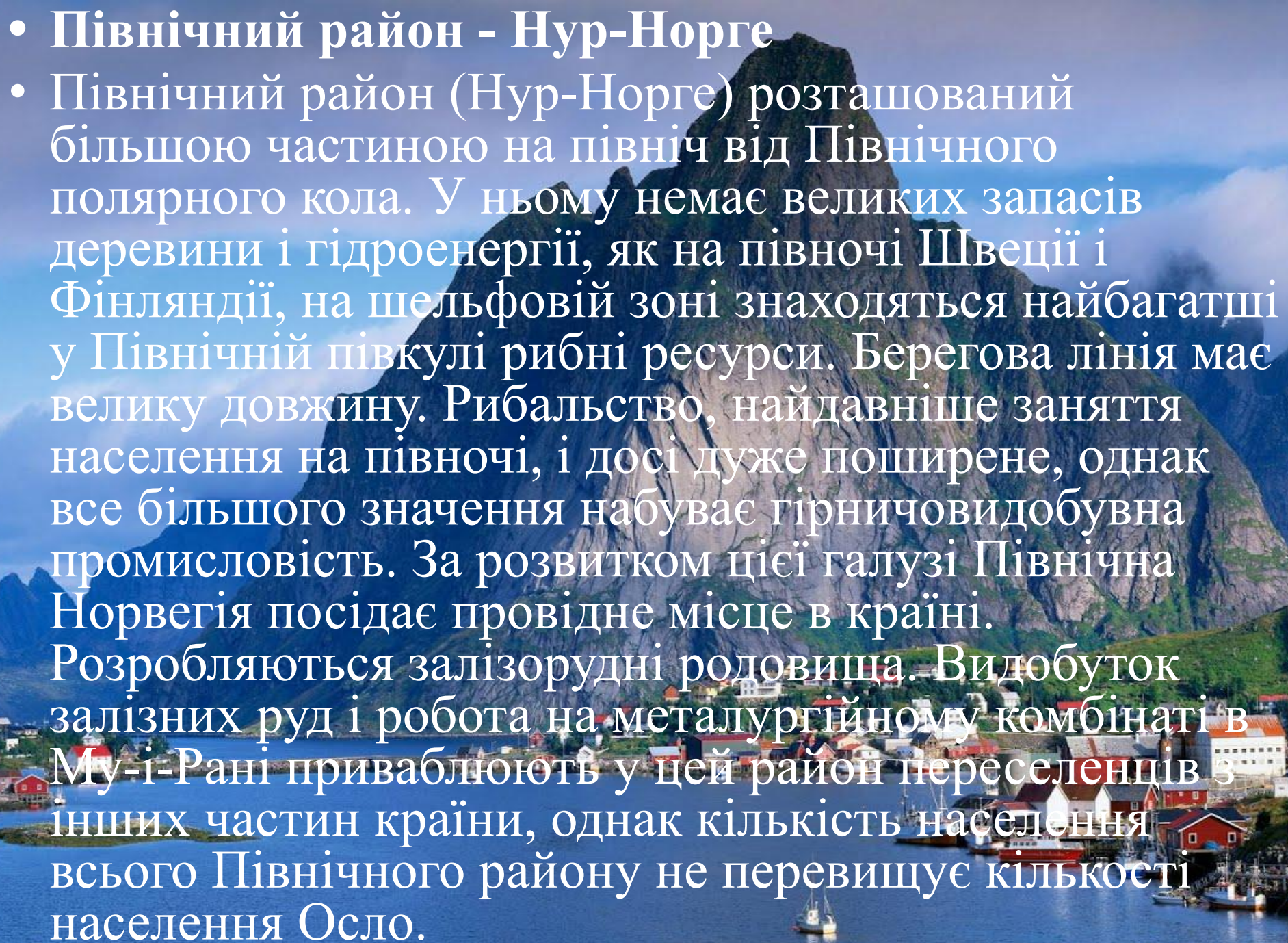
- У Південно-Західному районі (Вестланні) сконцентрована приблизно чверть населення країни. Між Ставангером і Крістіансунном знаходяться 12 великих фіордів. Розвиток сільського господарства обмежений через гірський рельєф фіордів і скелястих островів. Хліборобство поширене в долинах річок і ділянках терас уздовж фіордів. У цих місцях в умовах морського клімату розташовані широкі пасовища, а в деяких приморських районах - плодові сади. Порти південно-західної Норвегії, зокрема Олесунн, є базами зимового промислу оселедця. По всій території району розташовані металургійні і хімічні заводи, які використовують багаті ресурси гідроенергії. Берген є головним центром обробної промисловості району. В цьому місті і сусідніх селищах знаходяться машинобудівні, борошномельні і текстильні підприємства. З 1970-х років Ставангер, Саннес і Сула є основними центрами, в яких підтримується інфраструктура видобутку нафти і газу на шельфі Північного моря, тут знаходяться нафтопереробні підприємства.



# • Західно-Центральний - Треннелаг

- Четвертий за значенням з числа великих економічних районів Норвегії - Західно-Центральний (Треннелаг), який прилягає до Троннхеймс-фіорду, з центром у Тронхеймі. Відносно плоска поверхня і родючі ґрунти на морських глинах сприяли розвитку хліборобства, яке виявилось конкурентоспроможним з хліборобством району Осло-фіорду. Чверть території вкрита лісами. В цьому районі розробляються родовища корисних копалин, особливо мідних руд і піритів.



- 
- **Північний район - Нур-Норге**
  - Північний район (Нур-Норге) розташований більшою частиною на північ від Північного полярного кола. У ньому немає великих запасів деревини і гідроенергії, як на півночі Швеції і Фінляндії, на шельфовій зоні знаходяться найбагатші у Північній півкулі рибні ресурси. Берегова лінія має велику довжину. Рибальство, найдавніше заняття населення на півночі, і досі дуже поширене, однак все більшого значення набуває гірничовидобувна промисловість. За розвитком цієї галузі Північна Норвегія посідає провідне місце в країні. Розробляються залізорудні родовища. Видобуток залізних руд і робота на металургійному комбінаті в Му-і-Рані приваблюють у цей район переселенців з інших частин країни, однак кількість населення всього Північного району не перевищує кількості населення Осло.

# Пам`ятки Норвегії

- Водоспад «Сім сестер»



- Язык троля



- Сходи тролів



# • Олесунн



- Хаммерфест





- Атлантична дорога і міст Storseisundet

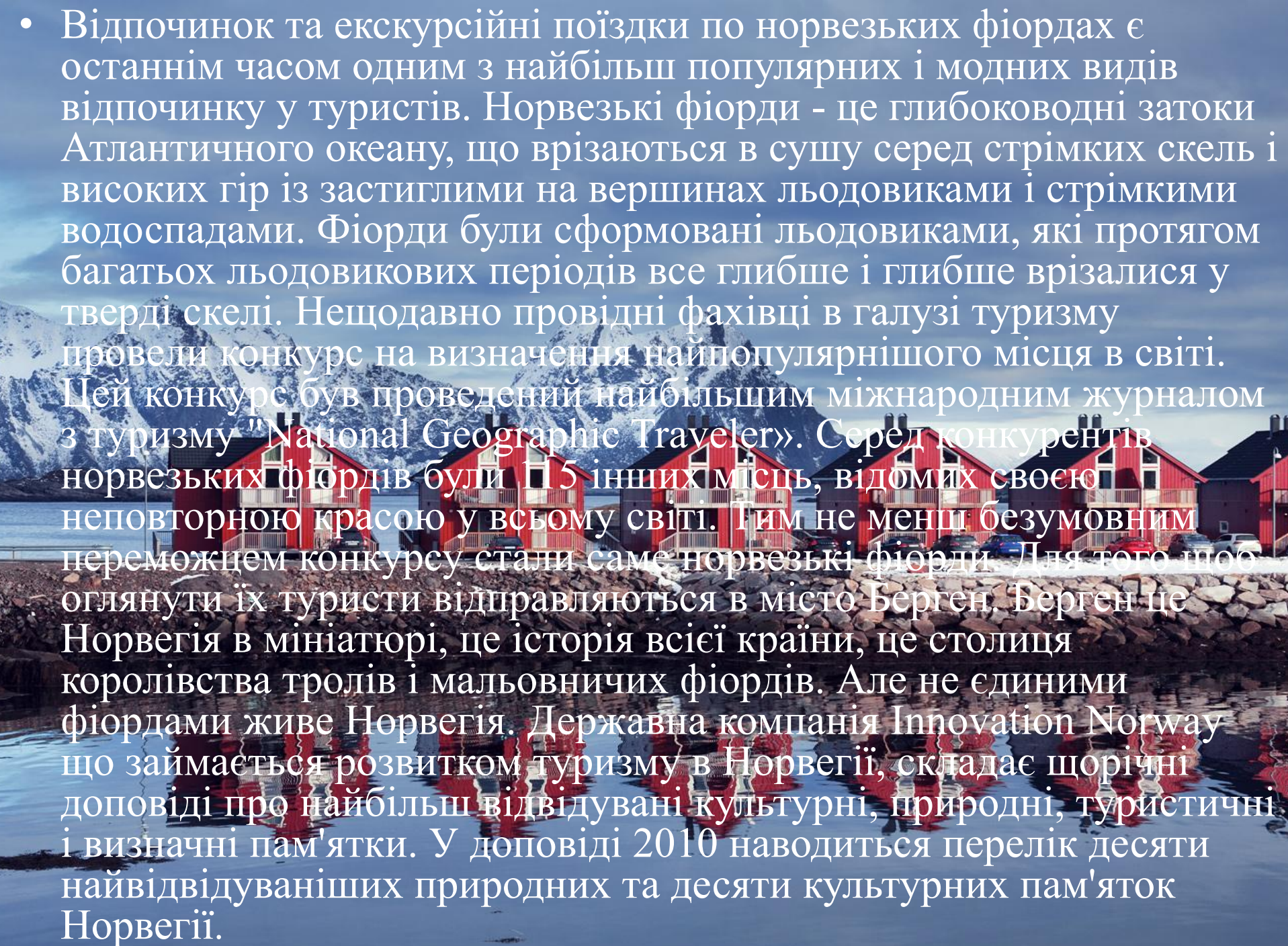


- Согне-фьорд



A high-angle photograph of a mountainous landscape. In the foreground, a dark, rocky ridge leads down to a dark blue lake. To the left, a large turquoise lake winds through a valley. The background shows more mountains under a blue sky with scattered white clouds. The overall scene is a mix of rugged terrain and vibrant water colors.

- Гори Йотунхеймен



• Відпочинок та екскурсійні поїздки по норвезьких фіордах є останнім часом одним з найбільш популярних і модних видів відпочинку у туристів. Норвезькі фіорди - це глибоководні затоки Атлантичного океану, що врізаються в сушу серед стрімких скель і високих гір із застиглими на вершинах льодовиками і стрімкими водоспадами. Фіорди були сформовані льодовиками, які протягом багатьох льодовикових періодів все глибше і глибше врізалися у тверді скелі. Нещодавно провідні фахівці в галузі туризму провели конкурс на визначення найпопулярнішого місця в світі. Цей конкурс був проведений найбільшим міжнародним журналом з туризму "National Geographic Traveler». Серед конкурентів норвезьких фіордів були 15 інших місць, відомих своєю неповторною красою у всьому світі. Тим не менш безумовним переможцем конкурсу стали саме норвезькі фіорди. Для того щоб оглянути їх туристи відправляються в місто Берген. Берген це Норвегія в мініатюрі, це історія всієї країни, це столиця королівства тролів і мальовничих фіордів. Але не єдиними фіордами живе Норвегія. Державна компанія Innovation Norway що займається розвитком туризму в Норвегії, складає щорічні доповіді про найбільш відвідувані культурні, природні, туристичні і визначні пам'ятки. У доповіді 2010 наводиться перелік десяти найвідвідуваніших природних та десяти культурних пам'яток Норвегії.

# Туристичні центри

- **Осло** - головний промислово-транспортний та культурний центр країни. Будучи одним із найбільш дорогих міст світу, він, тим не менше, як магніт, притягує туристів зі всього світу.

**Берген** є одним з найбільших міст Норвегії і має повне право називатися туристичним центром або точкою старту різних туристичних поїздок. Він являє собою як би ворота в світ фіордів; тут же розташовані і привабливі для туристів визначні пам'ятки: старий квартал Брюгге, рибний ринок, де можна придбати свіжі дари моря. Берген університетське місто, у ньому знаходяться кілька великих коледжів.

**Тромсе** - називають "Північним Парижем". Тут розташовується самий північний в світі університет. Тут взагалі все північне.

**Ставангер** - одне з найпрекрасніших міст норвезьких, розташоване в південно-західній частині Норвегії. У цьому регіоні була відкрита нафта і з цього моменту Ставангер є штаб-квартирою нафтовиків.

**Олесунн** або **Алесунд** (норв. Alesund) - місто на західному узбережжі Норвегії, в фюльке Мере-ог-Румсдал. Один з небагатьох збережених міст в світі, побудованих в стилі «ар нуво», завдяки чому є туристичним центром.

# Проблеми туристичної діяльності в Норвегії

- Найбільшою проблемою туристично-рекреаційної діяльності в Норвегії є недостатня реклама і ціни на продукти. Хоч за десять років Норвегія витратила два мільярди крон для того, щоб залучити більше туристів у країну. Однак потік іноземних туристів до Норвегії зараз знаходиться на рівні 1998 року. І в цьому Норвегія програє боротьбу за іноземних туристів. Значною мірою це є наслідком кризи в Європі, однак, Норвегія втратила більше іноземних туристів, ніж інші країни, наприклад Швеція. Експерти та керівники туристичної галузі вважають, що збільшення грошових витрат є невірним кроком. Слід використовувати більше часу і зусиль на те, щоб зробити Норвегію більш привабливою для європейців. Тому у Норвегії йде рівняння на шведів оскільки в 2009 році Швеція стала єдиною країною Скандинавії, де виріс рівень іноземного туризму