

Греци





Карта Греции



Флаг Греции

На флаге изображены девять горизонтальных полос, попеременно голубых и белых и белый равноконечный крест на голубом поле кантона. Принят 1978 г. Белый крест означает приверженность Греции христианству. Бело-голубая цветовая гамма, возможно, связана с традиционными цветами Баварии – родины первого греческого короля. Девять полос флага, видимо, соответствуют девяти слогам национального девиза – «Свобода или смерть».



Герб

Государственный герб Греции изображен в виде щита с греческим крестом. Крест на флаге – символ спасения Греции от порабощения ее иноземными захватчиками.

Греции

Географическое положение

Греция занимает южную часть Балканского полуострова и многочисленные острова, расположенные в Средиземном, Ионическом и Эгейском морях. Площадь 132 тыс. км². Столица - Афины. Официальный язык- греческий. Денежная единица- евро.

Насел

Большинство населения - греки (90%). Главная демографическая проблема- низкая рождаемость. Средняя плотность населения 85,4 чел. на км². Население 11,3 млн.чел.



Религия

Статья 3-я Конституции Греции гласит:

Господствующей в Греции религией является религия Восточно-Православной Церкви Христовой

Абсолютное большинство верующих страны (98 %, согласно данным за 2006) — члены Элладской православной церкви.

ЭПЦ формально отделена от государства (согласно части 1 раздела В статьи 3 Конституции 1975 года), но пользуется широкой государственной поддержкой; остальные христианские исповедания подвергаются дискриминации: переход в другую концессию официально запрещён.



Культура

Культура Греции формировалась на протяжении многих тысяч лет, начиная со времён Мinoйской цивилизации, формирование шло во время Классической Греции и Греции времен римского господства. Османское иго также оказало влияние на культуру греков, главным образом затормозив активное развитие древней греческой культуры. Но даже во время Греческой революции создавались великие произведения литературы, музыки, живописи.



Промышленность

ь
Важнейшие отрасли промышленности – нефтеперерабатывающая, металлургическая, химическая, пищевая и легкая. Развиваются электроэнергетика и некоторые виды машиностроения.

Сфера

услуг
Туристический бизнес- один из важнейших секторов греческой экономики, обеспечивает занятость 659,7 тыс.чел. Ежегодно Грецию посещают свыше 12 млн. туристов. Большое влияние уделяется развитию зимних видов отдыха и спорта в горных массивах Олимпа, Парнаса и Вермиона.

Сельское ХОЗЯЙСТВО


Основные зерновые культуры – пшеница и ячмень. Другие важнейшие – сахарная свекла, картофель, помидоры, бобовые и маслины. Производятся также цитрусовые (апельсины, лимоны и мандарины), изюм, сушеный инжир и такие технические культуры, как хлопок и табак.

Развиваются молочное и мясное скотоводство, свиноводство и птицеводство

Успешно развито рыболовство и рыбоводство

Сфера услуг

В сфере услуг выделяются финансовая деятельность, торговля, туристический бизнес, образование, здравоохранение, транспорт, связь и др.

An aerial photograph of a coastal village built on a steep cliffside. The buildings are predominantly white with some yellow and blue accents. The scene is illuminated by the warm, golden light of a sunset, with the sun low on the horizon over the sea. A small boat is visible in the water to the left. The overall atmosphere is serene and picturesque.

Трансп орт

Одна из более развивающихся отраслей. Ведущее место занимает автомобильный транспорт. Важную роль играет каботажное судоходство. Греческим судовладельцам принадлежит 3397 судов.. В стране 9 международных аэропортов.

Туристически

Один из важнейших секторов греческой экономики.
В нем занято 660 тыс. человек

Ежегодно Грецию посещают свыше 12 млн. туристов



Праздники

Главные праздники – Пасха, Рождество, Новый год, Крещение (6 января) и Успение (15 августа).
Национальный праздник День независимости празднуется 25 марта.
28 октября греки отмечают «День Охи (т.е. Нет)» .

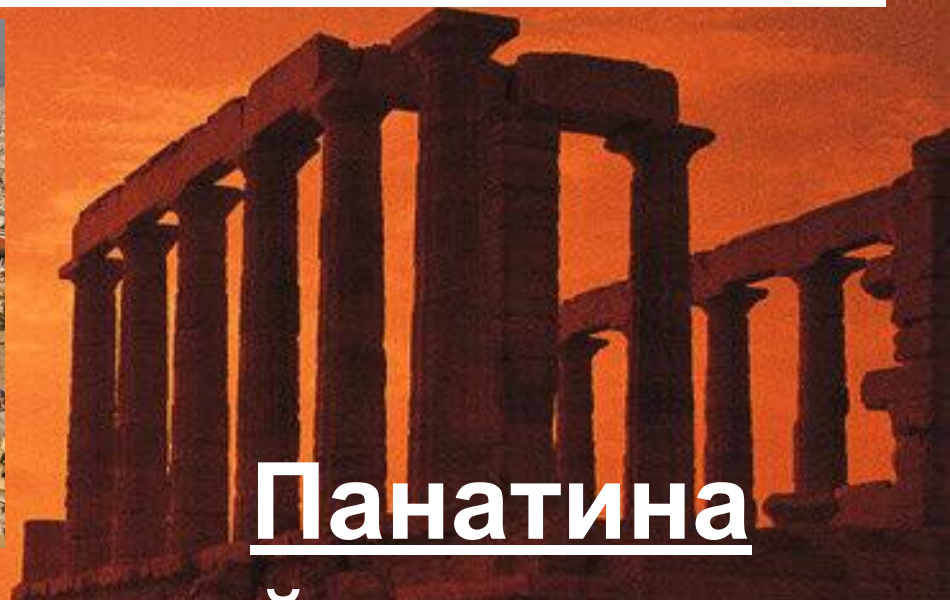


Афины

АФИНЫ, столица современной Греции, центр нома (административного округа) Аттика и прославленный город Древней Греции. Древний город находился в 5 км от бухты Фалерон (совр. Фалирон) Эгейского моря, современный мегаполис вплотную придвинулся к морю и протянулся вдоль его берега (залива Сароникос) на 30 км.



Афинский акрополь



Панатина





Пляж Навагио
(остров
Закинф)

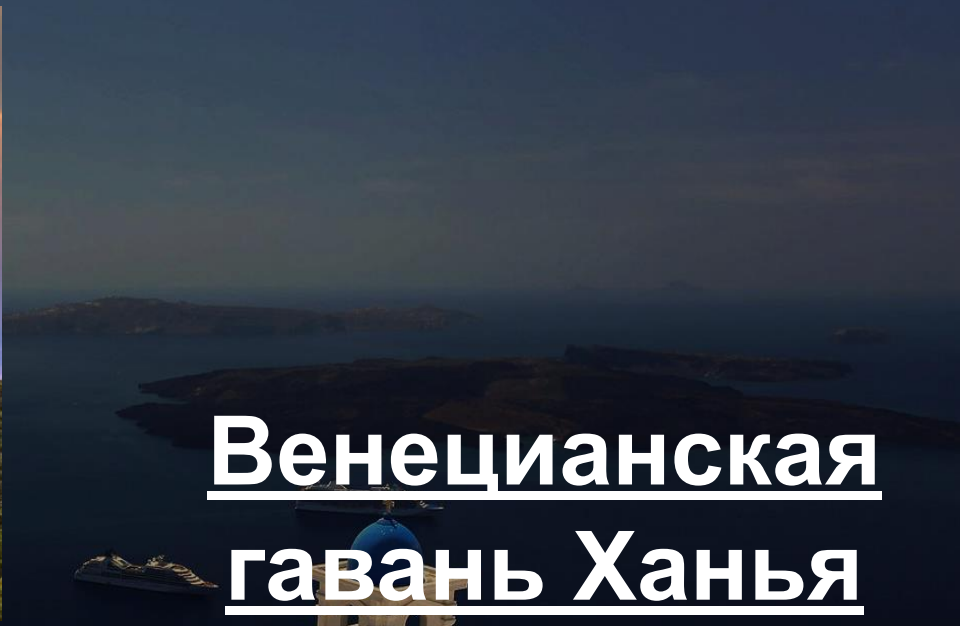


Древняя
Олимпия





Гора Олимп
(область
Фессалия)



Венецианская
гавань Ханья

