

JOHN BULL AND HIS FRIENDS

A SERIO-COMIC MAP OF EUROPE

BY
FRED W. ROSE

AUTHOR OF "ANGLO IN TROUBLED WATERS" ETC.

1900

COPYRIGHT - THIS BRITISH SUBJECTS.
ALLE RECHTS VOORBEHALTEN - 1899. BRITISH SUBJECTS.

DEFINITION
John Bull, the personification of Great Britain, is a stout, middle-aged man, with a large nose, wearing a top hat and a frock coat. He is usually depicted as a bear, but in this map he is a man. He is the central figure of the map, with his arms and legs forming the main body of the map. He is surrounded by other figures representing the various nations of Europe, each with their own characteristics and costumes. The map is a satirical representation of the political situation in Europe at the time, showing the various alliances and rivalries between the major powers.

FRANCE
France is represented by a woman in a yellow dress, sitting on the left side of the map. She is the only woman among the major powers, which is a common stereotype of the time.

GERMANY
Germany is represented by a man in a blue coat and a top hat, sitting in the center of the map. He is the largest and most prominent figure, reflecting Germany's rising power in Europe.

AUSTRIA
Austria is represented by a man in a red coat and a top hat, sitting on the right side of the map. He is a smaller figure, reflecting Austria's declining power.

RUSSIA
Russia is represented by a man in a red coat and a top hat, sitting at the bottom of the map. He is a large figure, reflecting Russia's vast territory and military power.

ITALY
Italy is represented by a man in a red coat and a top hat, sitting at the bottom of the map. He is a smaller figure, reflecting Italy's political instability at the time.

NETHERLANDS
The Netherlands is represented by a man in a red coat and a top hat, sitting at the bottom of the map. He is a smaller figure, reflecting the Netherlands' position as a major trading power.

SPAIN
Spain is represented by a man in a red coat and a top hat, sitting at the bottom of the map. He is a smaller figure, reflecting Spain's declining power.

PORTUGAL
Portugal is represented by a man in a red coat and a top hat, sitting at the bottom of the map. He is a smaller figure, reflecting Portugal's declining power.

GREECE
Greece is represented by a man in a red coat and a top hat, sitting at the bottom of the map. He is a smaller figure, reflecting Greece's position as a minor power.

TURKEY
Turkey is represented by a man in a red coat and a top hat, sitting at the bottom of the map. He is a smaller figure, reflecting Turkey's declining power.

FINLAND
Finland is represented by a man in a red coat and a top hat, sitting at the bottom of the map. He is a smaller figure, reflecting Finland's position as a minor power.

SWEDEN
Sweden is represented by a man in a red coat and a top hat, sitting at the bottom of the map. He is a smaller figure, reflecting Sweden's declining power.

DENMARK
Denmark is represented by a man in a red coat and a top hat, sitting at the bottom of the map. He is a smaller figure, reflecting Denmark's declining power.

NETHERLANDS
The Netherlands is represented by a man in a red coat and a top hat, sitting at the bottom of the map. He is a smaller figure, reflecting the Netherlands' position as a major trading power.

SPAIN
Spain is represented by a man in a red coat and a top hat, sitting at the bottom of the map. He is a smaller figure, reflecting Spain's declining power.

PORTUGAL
Portugal is represented by a man in a red coat and a top hat, sitting at the bottom of the map. He is a smaller figure, reflecting Portugal's declining power.


GREECE
Greece is represented by a man in a red coat and a top hat, sitting at the bottom of the map. He is a smaller figure, reflecting Greece's position as a minor power.

TURKEY
Turkey is represented by a man in a red coat and a top hat, sitting at the bottom of the map. He is a smaller figure, reflecting Turkey's declining power.

FINLAND
Finland is represented by a man in a red coat and a top hat, sitting at the bottom of the map. He is a smaller figure, reflecting Finland's position as a minor power.

SWEDEN
Sweden is represented by a man in a red coat and a top hat, sitting at the bottom of the map. He is a smaller figure, reflecting Sweden's declining power.

DENMARK
Denmark is represented by a man in a red coat and a top hat, sitting at the bottom of the map. He is a smaller figure, reflecting Denmark's declining power.



Что стало причиной разделения мира на противоборствующие лагеря? Можно ли было избежать Мировой войны и решить все проблемы мирным путем?

План:

- 1. Формирование противоборствующих лагерей.***
- 2. Создание военных блоков.***
- 3. Нарастание международных противоречий, мир накануне Мировой войны.***

В конце XIX века наметился окончательный раздел Европы на противоборствующие лагеря. Передел мира, недовольство дележом колоний настраивало страны друг против друга.

Забыв о противоречиях союз заключают Англия и Франция. Кажется что им будет противостоять русско-германский союз.



В 1881 г. под нажимом Бисмарка возобновился Союз трёх императоров, но всего на 6 лет. Александр III отказался его продлевать из-за активности Австрии на Балканах. В январе 1887 г. Россия не допустила очередной франко-прусской войны.



Александр III




Отто фон Бисмарк

Россия тяготела к союзу с Германией, но союзницу Германии, Австро-Венгрию раздражало усиление России на Балканах. «Восточный вопрос», отдалил Россию от австро-германского блока и заставил искать новых союзников. В ответ Германия, Австро-Венгрия и Италия 20 мая 1882 г. заключили Тройственный союз.



Австро-Венгрия в 1910г. занимала обширную часть Европы, включая территории современных Австрии, Венгрии, Чешской Республики, Сербии, Боснии и Герцеговины, части Польши, Румынии и Италии.

*Началось сближение России с Францией, Германия была страшно недовольна. Однако Россия в **1893 г. заключает военный договор с Францией**, к которому тяготела и Англия.
Россия окончательно отходит от союза с Германией.*




Английская
королева
Виктория

Карикатура на Союз трёх
императоров.



За 20 лет в конце XIX в. ведущие европейские страны поделили мир. Обделенными оказались Германия и Австро-Венгрия.

Германия не оставляла надежды переделитъ колонии в Африке. Заняв Капскую колонию англичане разместились и севернее ее, где колонизатор Сесиль Родс занимает территории Северной и Южной Родезии. Бурские республики оказываются окруженными английскими владениями.



Карикатура на Сесиле Родсе.

Осенью 1899 г. англичане вторглись в Трасвааль и Оранжевую республику. 2 года шло противостояние, но в 1902 г. Англия присоединила республики к Капской колонии образовав ЮАС.



Атака англичан



Воины буры

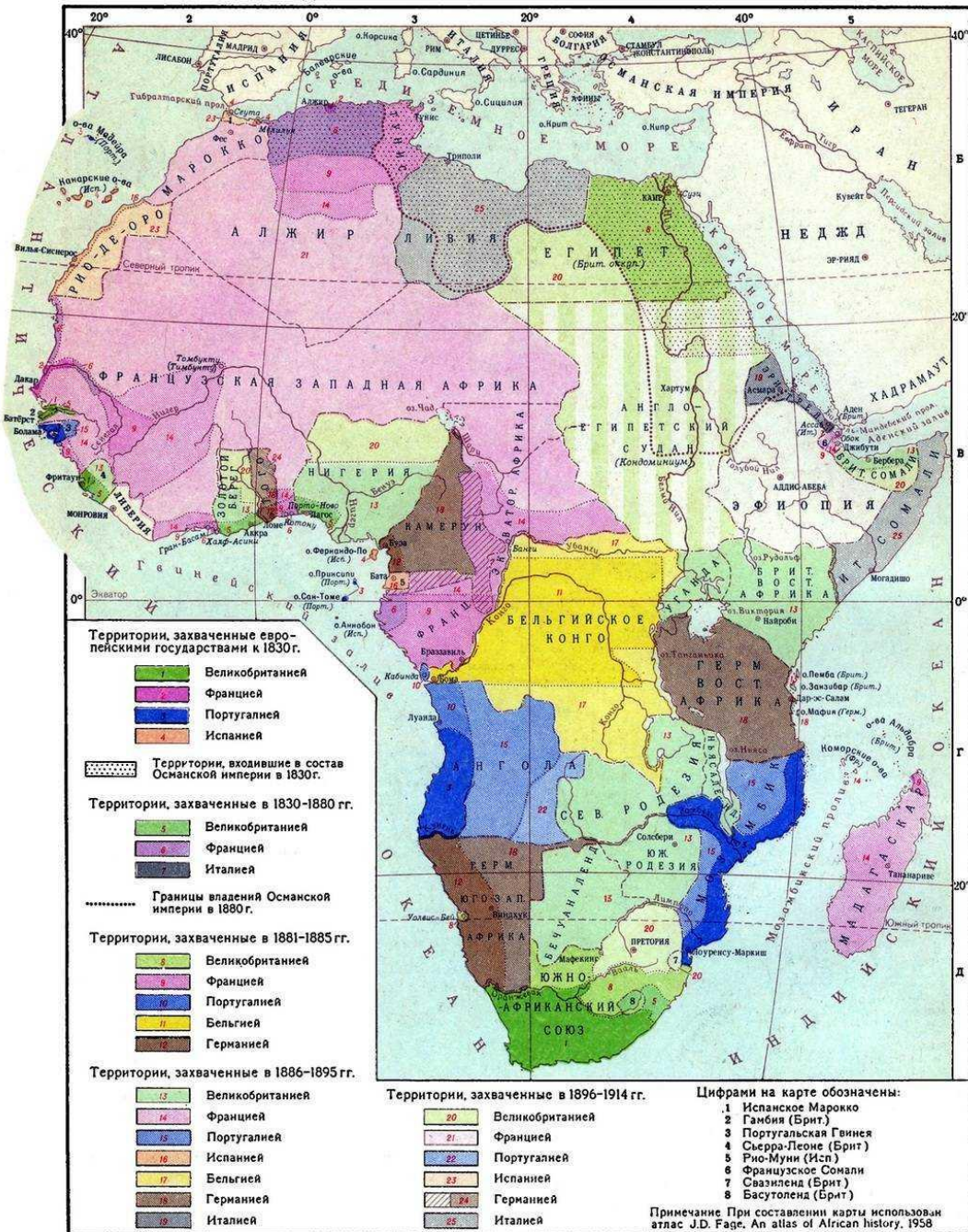
Между тем в апреле 1904 г. Франция и Англия договорились о разделе сфер влияния в Африке. После смерти Виктории английский король Эдуард VII резко восстановил позиции Англии в мире.



Похороны королевы Виктории. 1901 г.

Эдуард VII (1901-1910 гг)

КОЛОНИАЛЬНЫЙ РАЗДЕЛ АФРИКИ в XIX – начале XX в.



Африка в начале XX

века.

СОГЛАСИЕ.



ФРАНЦИЯ
ПОСОВЫ вь ней нестал парить
На змелъ розовой и паровой...
Обыча ии... держалъ
Она твоему неважна...

Передъ грозой вранцабыль сить
Въ дик твоей любви, ильчтай...

РОССИЯ
Вь ней ВЪРА глубокъ твоею
На любовь была ии...
Святая Рать во имя Бога
Свершить свой любимый путь...

Светлой силой ии въ томъ бране
Силь Воть съ небесъ благославить.

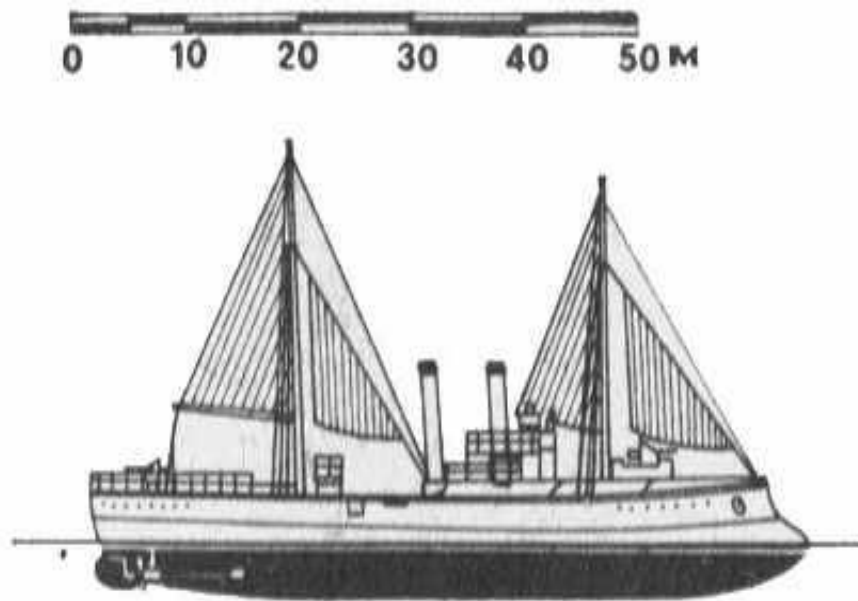
АНГЛИЯ
НАДЕЖА вь ней нестал ии...
На амор, велика Россия
Оъ ПОСОВЫ, ВЪРОЮ ии...
Она на бой и ии...
Словить назавномъ слова...

Германский кайзер Вильгельм II пытался склонить Николай II на союз с Германией, но Двор отговорил царя от этого шага, в ответ Франция посодействововала заключению англо-русского договора 31 августа 1907 г. Союз трех государств получил название **Антанта-«сердечное согласие», ставший противовесом Тройственному Союзу**

Война могла начаться и раньше из-за кризиса в Марокко занятым французами в 1912 г. К берегам страны Германия отправила лодку «Пантеру», войну удалось избежать чудом. Это событие получило название «Прыжок Пантеры».



Германский кайзер
Вильгельм II




32. Канонерская лодка «ПАНТЕРА»,
Германия, 1901 г.

В 1902 г Италия выпадает из Тройственного Союза заключив соглашение с Францией. К Союзу тяготеет обиженная всеми Турция.



Союзники- германский император Вильгельм II и австро-венгерский император Франц-Иосиф.



Француз Тире-Боне. Тройственный союз. Германия, Австро-Венгрия и Италия курят на бочке с порохом.

Камнем преткновения оставались Балканы. В 1912г. Начинаются Балканские войны. **Болгария, Сербия, Греция и Черногория**, объявив **Турции войну в октябре 1912 г.**, быстро **разгромили** империю. Обидным было то, что большую часть завоеванных земель **заняла Болгария**. Обиженные этим Сербия, Греция и Черногория тут же объявляют **войну Болгарии**, которая несмотря на поддержку Австрии оказывается **разгромлена в 1913 г.**



Сербский король Петр I
Карагеоргиевич



Отступление турецкой армии.


Болгарию готова была поддержать Австро-Венгрия, но ее от этого шага отговорила Германия, опасаясь вмешательства в конфликт России, которая могла поддержать Сербию, что могло привести к большой войне.



Император Николай II



Российско-сербская конвенция поддержки



Австрийский император Франц-Иосиф принимает военачальников.

Несмотря на все усилия, мировая война вспыхнет через год в 1914 г. Капитализм перешел в империализм, самую агрессивную часть развития общества. Империализм покоился на агрессии, на переделе мира, покорения слабых с целью получить источник дохода и дешевой рабочей силы.

