


# «Қазақстанның экономикалық және әлеуметтік географиясы»

Дайындаған: Ибрагимов А.Ш

Тексерген: Каршигаева А.А.



«Қазақстанның экономикалық және әлеуметтік географиясы» және әлеуметтік географиясы біздің республикамыздың халқы мен шаруашылығының орналасу және даму заңдылықтарын тұтас және жеке экономикалық аудандар бойынша қарастырады.

# Экономикалық - әлеуметтік география

```
graph TD; A[Экономикалық - әлеуметтік география] --> B[Экономикалық география]; A --> C[Әлеуметтік география]; B --> D[Көлік географиясы]; B --> E[Өндіріс географиясы]; B --> F[Ауыл шаруашылық географиясы]; C --> G[Халықтар]; C --> H[Қызмет көрсету]; C --> I[Демалыс географиясы];
```

Экономикалық география

Көлік географиясы

Өндіріс географиясы

Ауыл шаруашылық  
географиясы

Әлеуметтік география

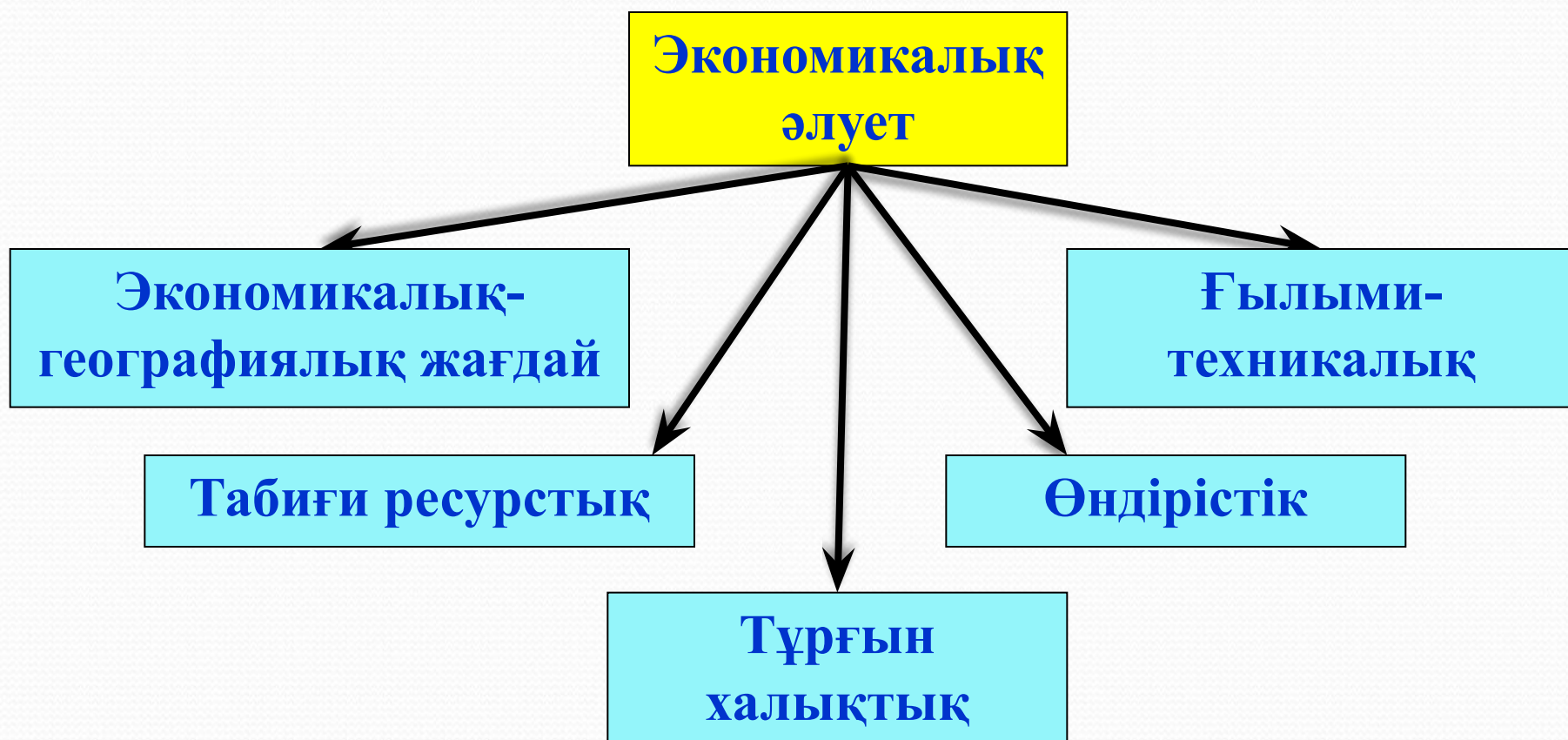
Халықтар

Қызмет көрсету

Демалыс географиясы



Елдің дамуын өндірістік-экономикалық мүмкіндіктер, яғни экономикалық әлулет анықтайды. Ол бес құрамдас бөліктерден тұрады.



## Қазақстан, Ресей және АҚШ – тың экономикалық әлеуетінің салыстырмалы кестесі (балмен)

Әлеует	Қазақстан	Ресей	АҚШ
Табиғи ресурс	3	3	3
Еңбек	1	2	3
Тұрғын –халық	1	2	3
Өндіріс	2	2	3
Ғылыми-техникалық	1	2	3
Географиялық жағдай	1	3	3
Экономика	8	12	15

**Экономикалық - географиялық жағдай дегеніміз** кез-келген мемлекеттің географиялық орны, оның өнеркәсіпті дамыған елдер, халықаралық маңызы бар байланыс жолдарына алыс-жақындығы және шикізат, отын-энергетикалық ресурстарға қатынасы болып табылады.

Қазақстан – халық көп қоныстанған құрлық - Еуразияның ортасында орналасқан. Жер көлемі бойынша (2 724,9 мың км<sup>2</sup>) Қазақстан әлемде 9-орын алады. Жер көлемінің ірі болуы – Қазақстанның басты артықшылығы болып саналады.





**Қазақстан шекарасының жалпы ұзындығы 14 мың км-дей, оның**

**13 392,55 км-і құрлықпен**

**600 км-і Каспий теңізі арқылы өтетін шекара.**

**Шекаралас мемлекеттер:**

Ресеймен – 7 591 км

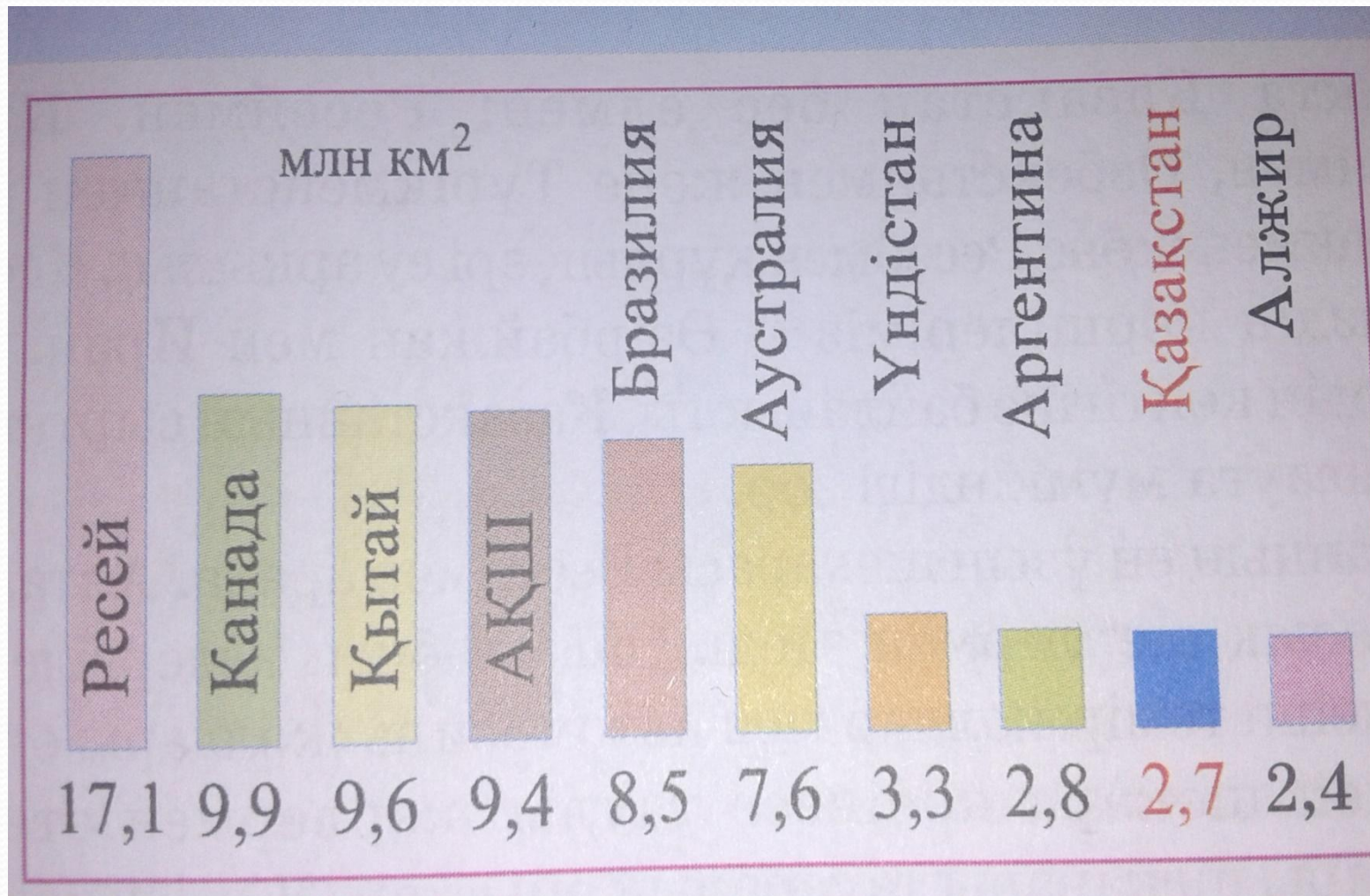
Қытаймен – 1 782,75 км

Түрікменстанмен – 425,8 км

Өзбекстанмен – 2 351,4 км

Қырғызстанмен – 1 241, 6 км

Аумағы бойынша біздің еліміз әлемдегі алғашқы ондықтардың қатарына кіреді.



# Экономикалық - географиялық жағдай

```
graph TD; A[Экономикалық - географиялық жағдай] --> B[Нарықтық - географиялық]; A --> C[Көліктік - географиялық]; A --> D[Көршілік]; C --> E[Теңіздік]; C --> F[Құрлықішілік]; C --> G[Транзиттік (аралық)];
```

Нарықтық -  
географиялық

Көліктік -  
географиялық

Көршілік

Теңіздік

Құрлықішілік

Транзиттік  
(аралық)