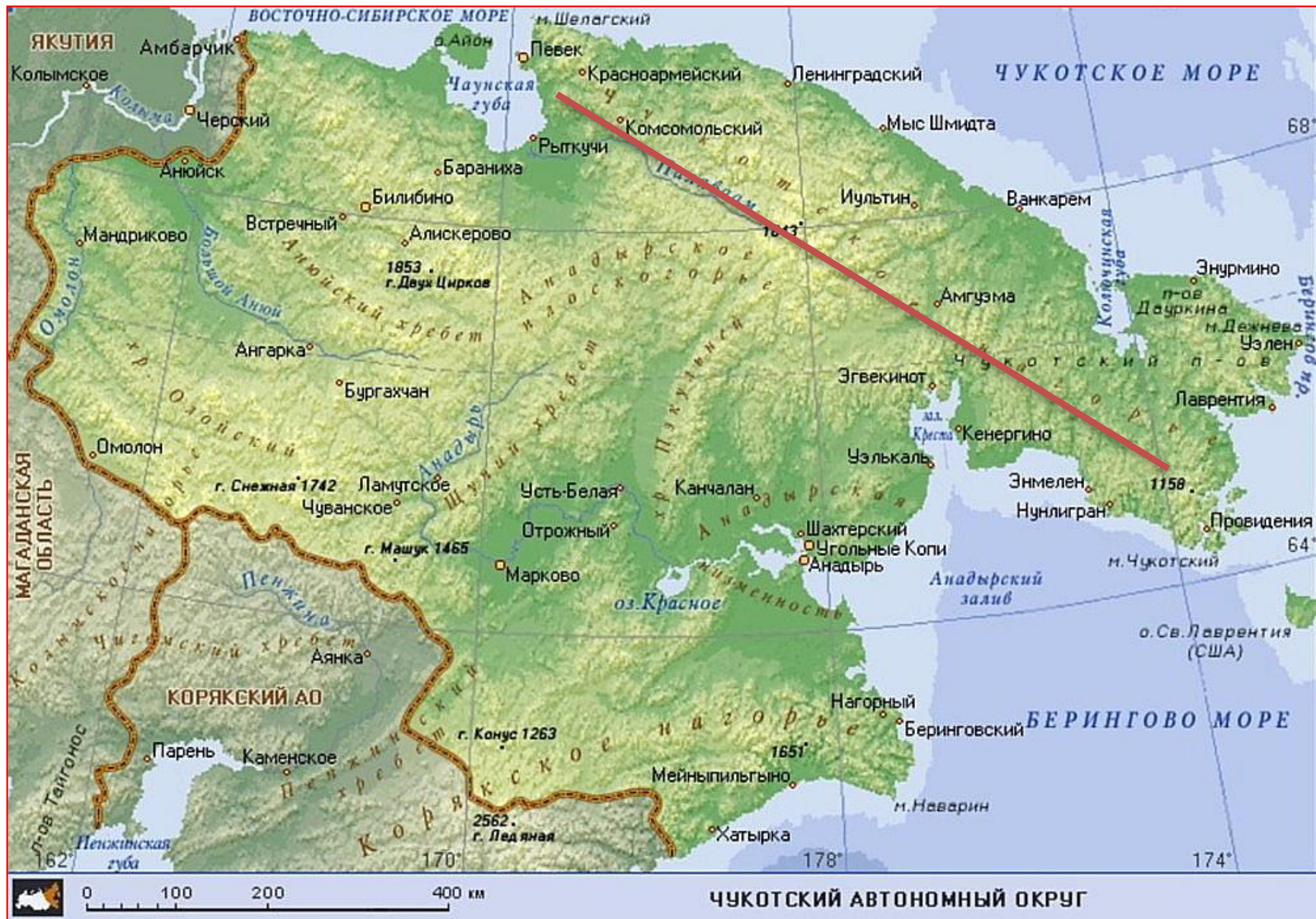


Природные комплексы
Дальнего Востока. Природные
уникумы.

Чукотское нагорье



Чукотское нагорье –это сочетание
равнинных и горных **тундр** с
горной **арктической пустыней**



Чукотское нагорье



Полуостров Камчатка



Полуостров Камчатка



Камчатка



На полуострове насчитывается 30
действующих и 130 потухших
вулканов



Вулкан Ключевская Сопка-4750 м.



Вулканонологи изучают вулканы





Долина Гейзеров



Долина Гейзеров




Долина Гейзеров



Река гейзерная



Река Камчатка



Медведи Камчатки






Шикша



Хвойно –берёзовые парковые леса Камчатки



Берёза каменная



© А. А. Пирагис, 2010. www.fotopetrovavlovsk.ru

Шеломайник



Васисилистник




Кедровый стланик



Владимир Атласов составил чертёж Камчатки



Витус Беринг руководил Камчатскими экспедиции



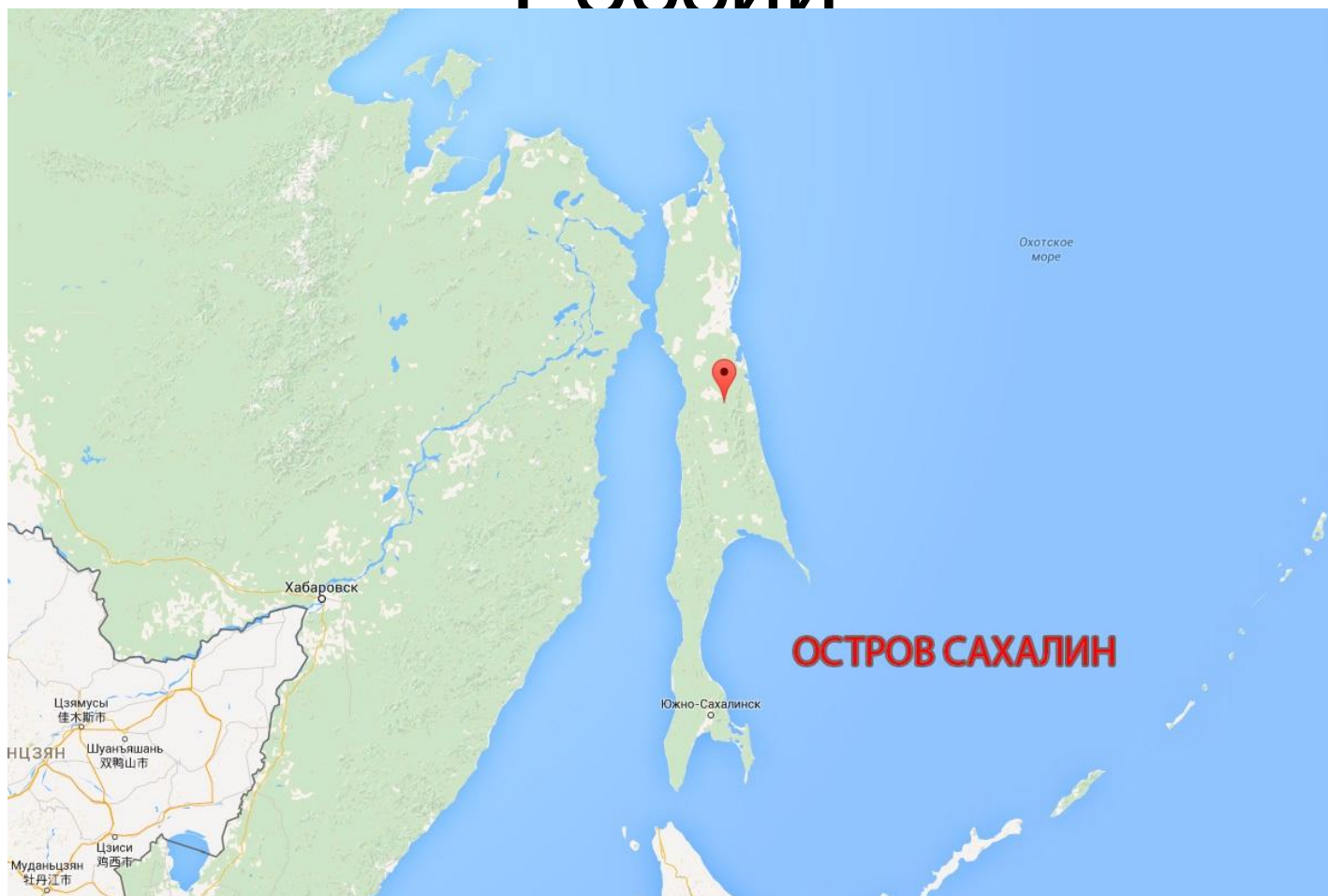


myJulia.Ru

Степан Петрович **КРАШЕНИННИКОВ**
(1711 - 8.3.1755), ученый –
исследователь Камчатки,
академик Петербургской АН (1750).



Остров Сахалин. Площадь 76400 км в кв.- самый большой остров России



Сахалин- гористый остров



Гора Лопатина- наивысшая точка Сахалина-1609 м



О. Сахалин находится в
сейсмоопасной зоне

В 1995 г. Землетрясение 8 баллов



Г.
Нефтегорск

Даурская лиственница



Бамбук



Аянская ель



Приморский край



Приморский край




Дальневосточный морской заповедник



Хребет Сихоте-Алинь



Уссурийская тайга-250 видов деревьев и кустарников



Уссурийский тигр



Уссурийский тигр





Женьшень



Гималайский медведь



Харза



Природные уникалы Дальнего Востока. Роща пихты грандиозной



Природные уникалы Дальнего Востока. Озеро Ханка



Природные уникалы Дальнего Востока. Лазовский заповедник

