



УРБАНИЗА

ЦІЯ

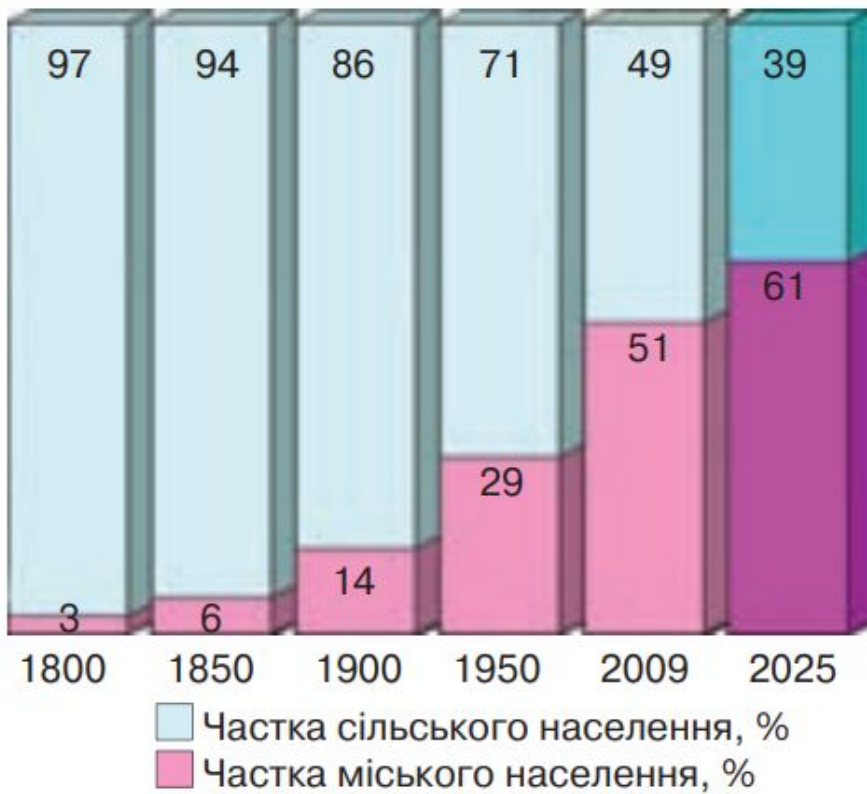
План уроку

- Урбанізація, причини, що її зумовлюють
- Міські агломерації
- Мегаполіси
- Відмінності в рівнях та темпах урбанізації в Україні і світі
- Субурбанізація
- Хибна урбанізація

Запам'ятай!

Урбанізація (з латин. – міський) – процес швидкого зростання міського населення, поширення міського способу життя та підвищення ролі міст у розвитку суспільства





Мал. 222. Зростання частки міського населення світу

Причини стрімкого зростання міського населення

- міграція людей із села до міста
- Розширення меж міст, поглинання передмість
- Виникнення нових міст у зв'язку з розвитком промисловості та сфери послуг

Риси урбанізації

швидке зростання частки міського населення

концентрація населення та господарства у великих містах

міста обростають містами-супутниками, залучаючи їх у зону свого впливу

Великі міста найбільше відповідають економічним і духовним запитам людей. Тут багато робочих місць, сучасних наукоємних виробництв, добре розвинута сфера послуг (заклади освіти, культури, побутового обслуговування, місця відпочинку).

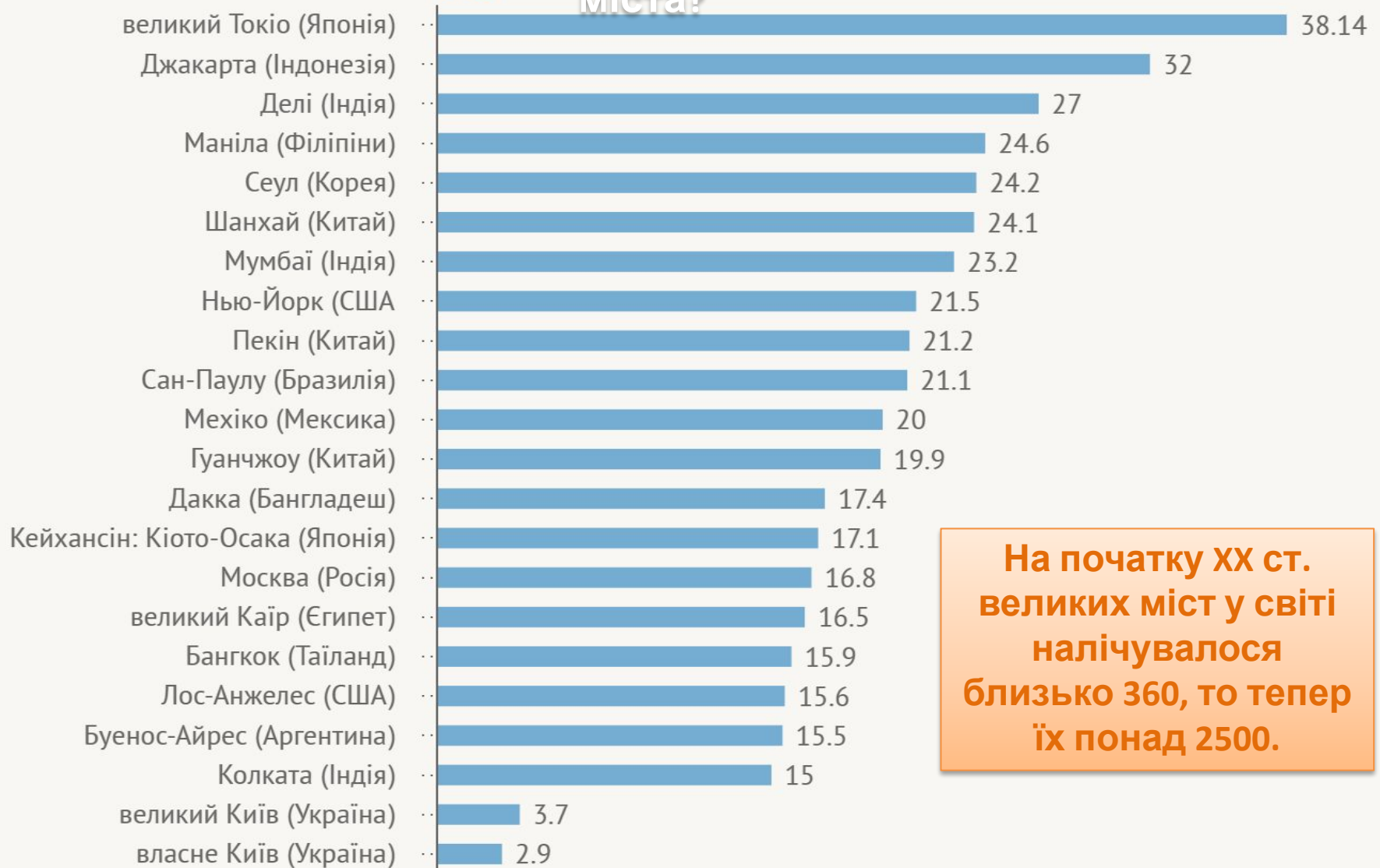


Найбільші міста світу

станом на 2018 рік

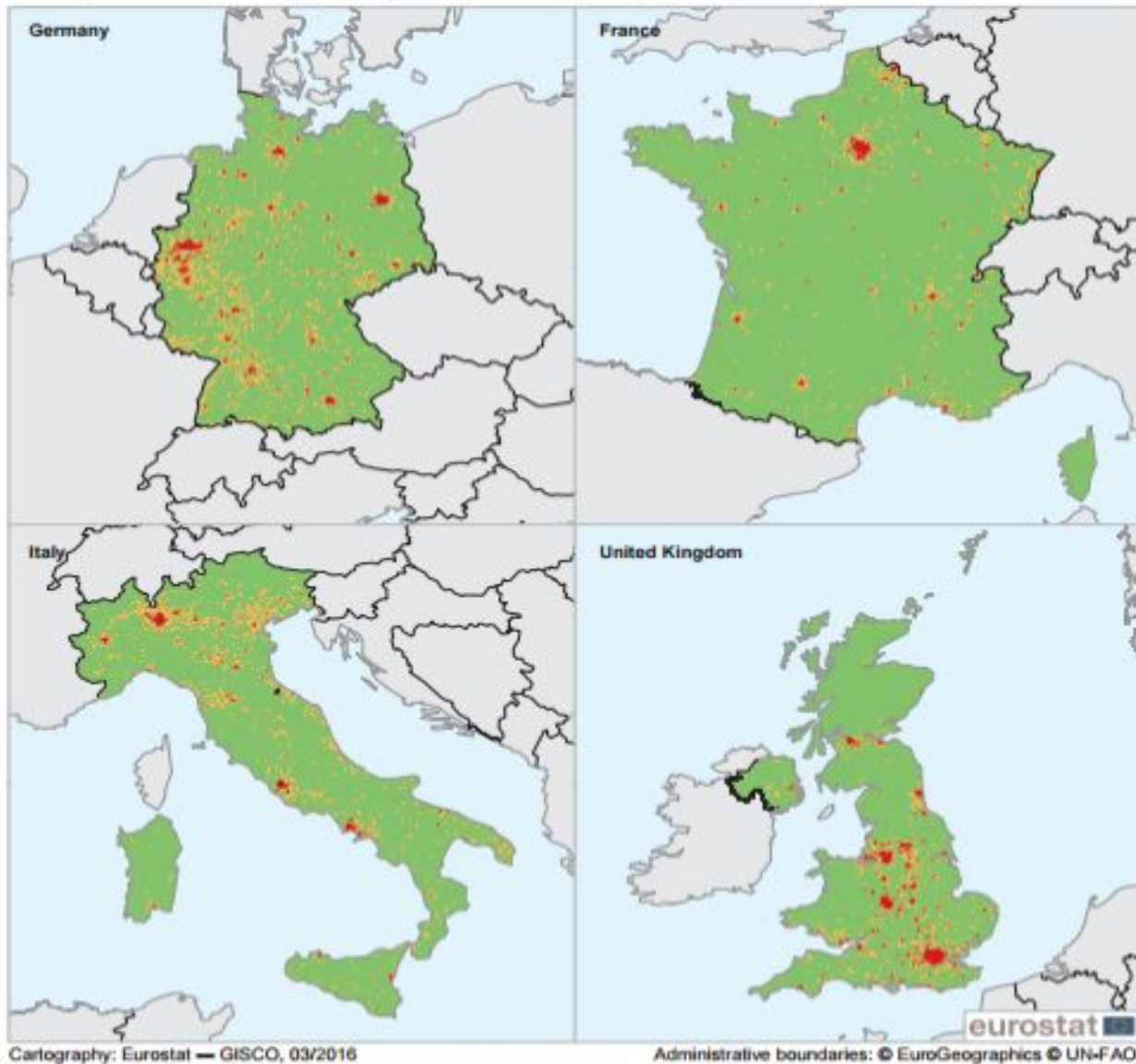
У яких частинах світу знаходяться ці міста?

млн



На початку ХХ ст.
великих міст у світі
налічувалося
близько 360, то тепер
їх понад 2500.

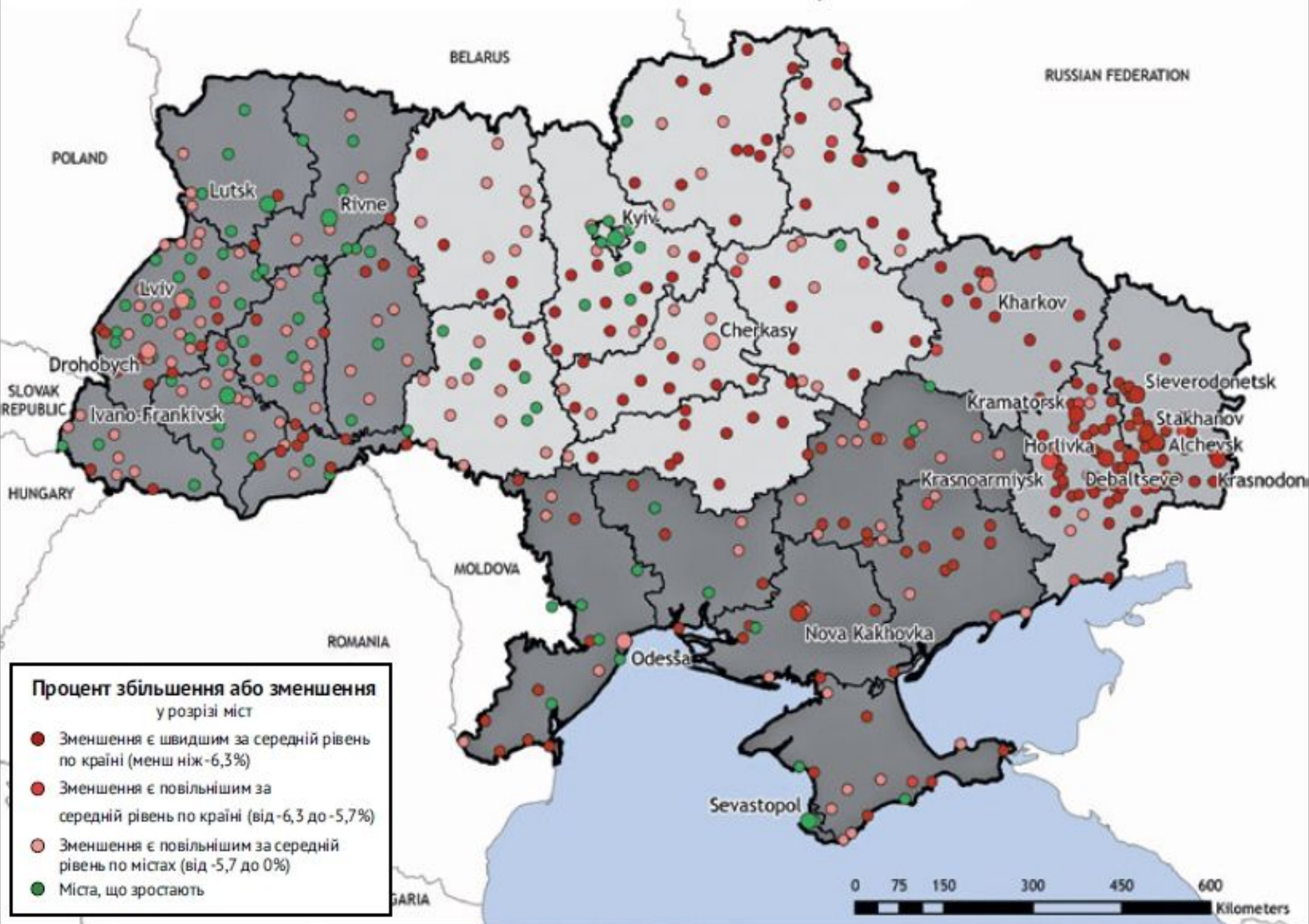
Урбаністичні центри у "старій Європі", 2011 р



- Urban centres (> 1 500 inhabitants/km²)
- Urban clusters (> 300 and ≤ 1 500 inhabitants/km²)
- Rural background

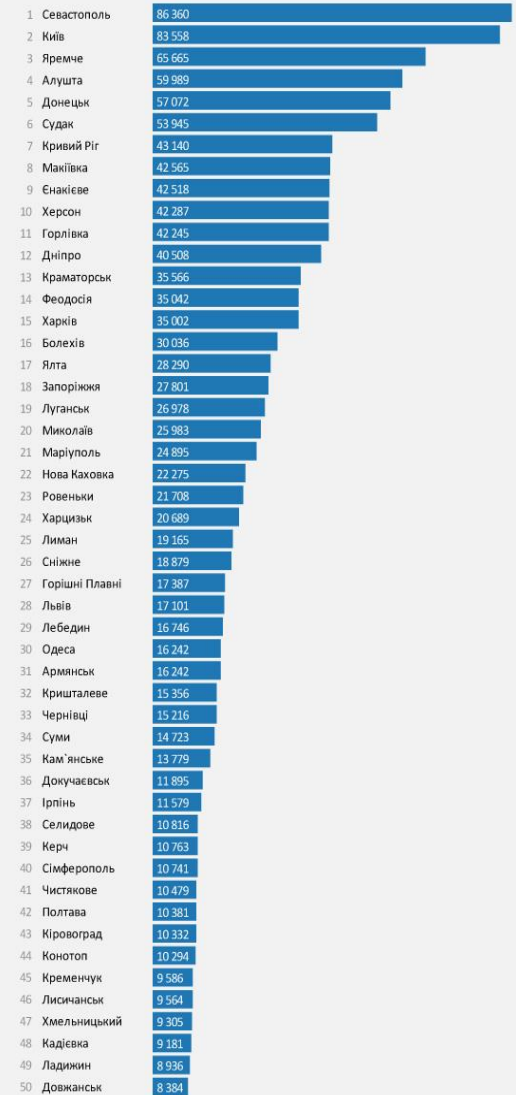
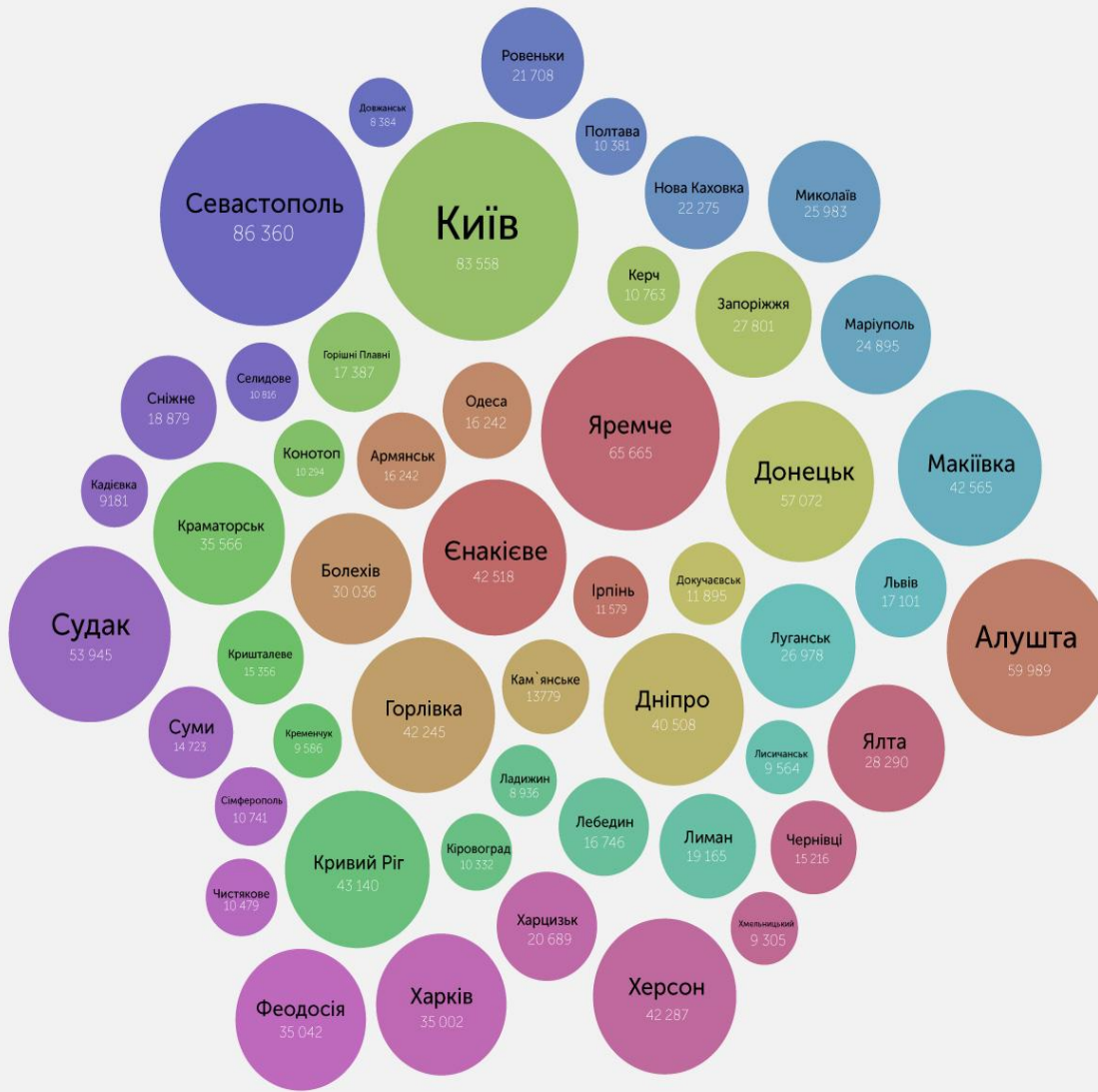
0 100 200 300 400 km

Збільшення або зменшення чисельності населення, 2001-2013 роки

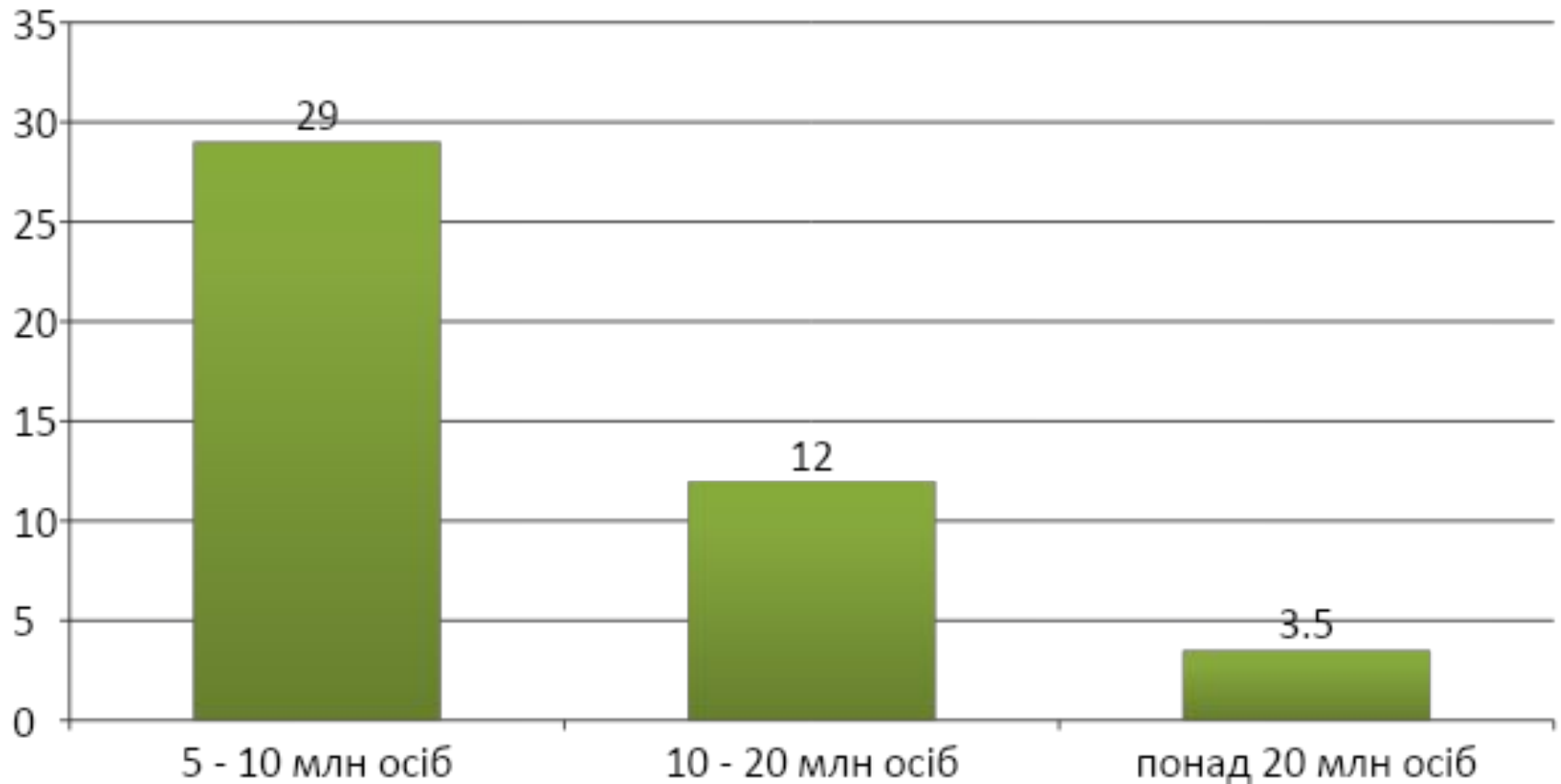


50 НАЙБІЛЬШИХ МІСТ УКРАЇНИ

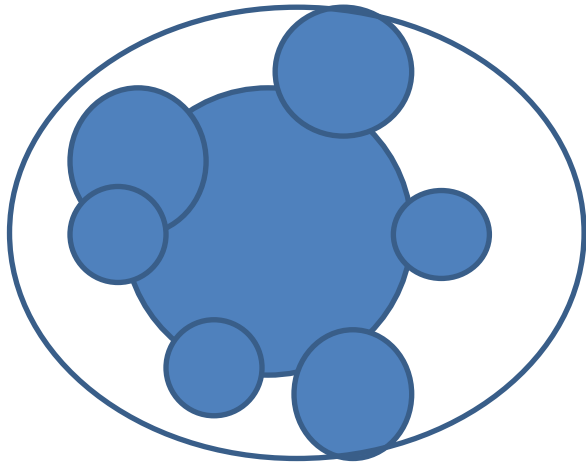
площа, га



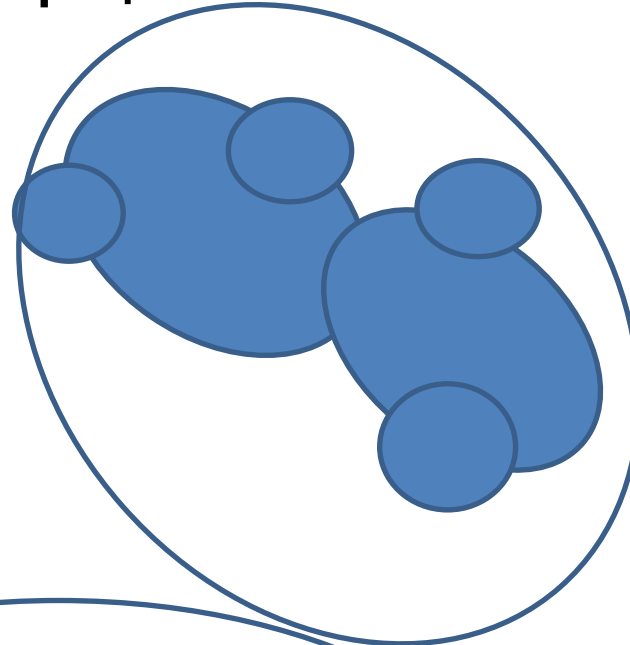
У світі – 44 міст- мультимільйонників



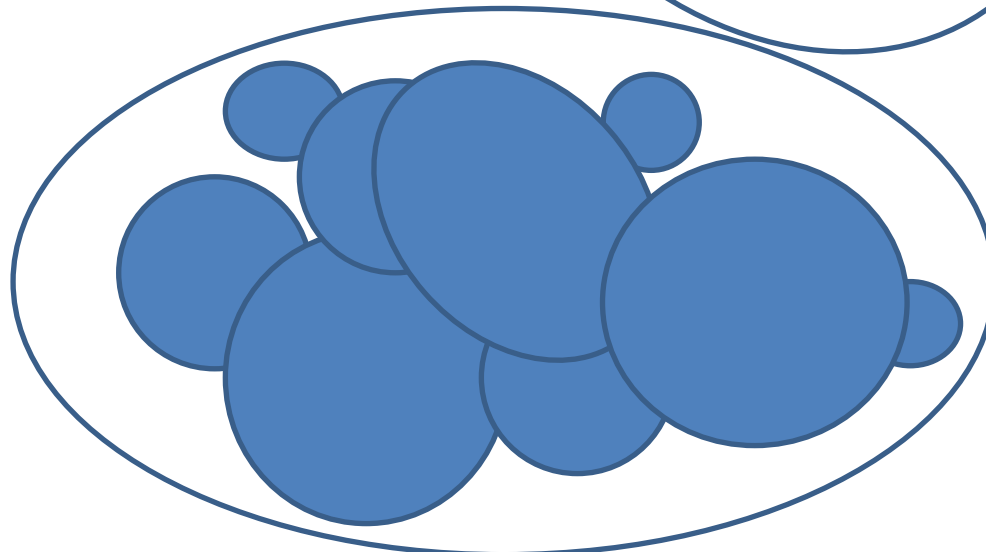
Міська агломерація (з латин. – присьдную) – група населених пунктів, між якими існують тісні зв'язки (транспортні, виробничі, трудові, культурно-побутові) та частими є «маятникові» міграції населення.



**Моноцентрич
на**



**Біцентрич
на**



**Поліцентрич
на**

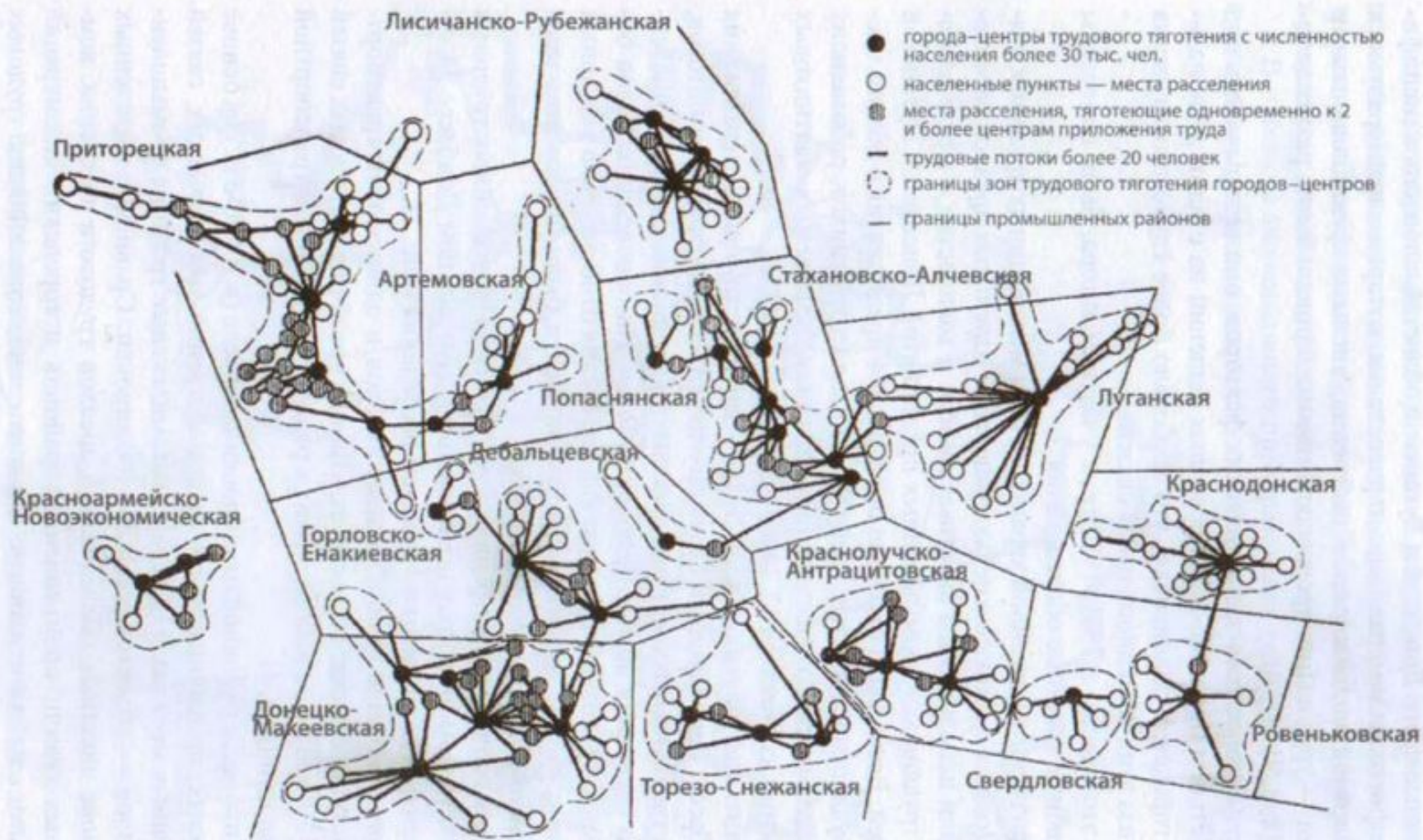
Моноцентрична агломерація Стамбула



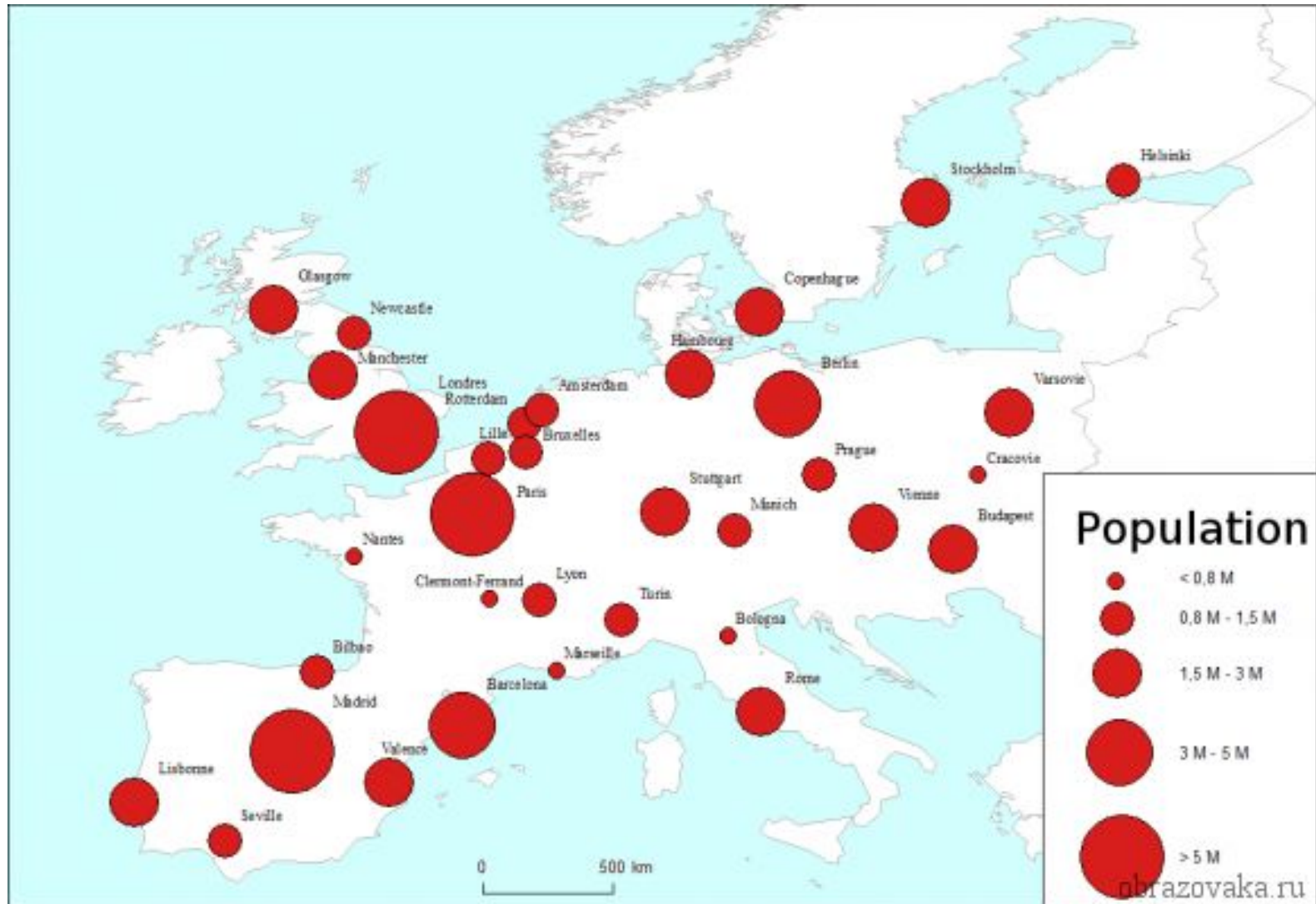
Віцентрична агломерація Токіо-Йокогама

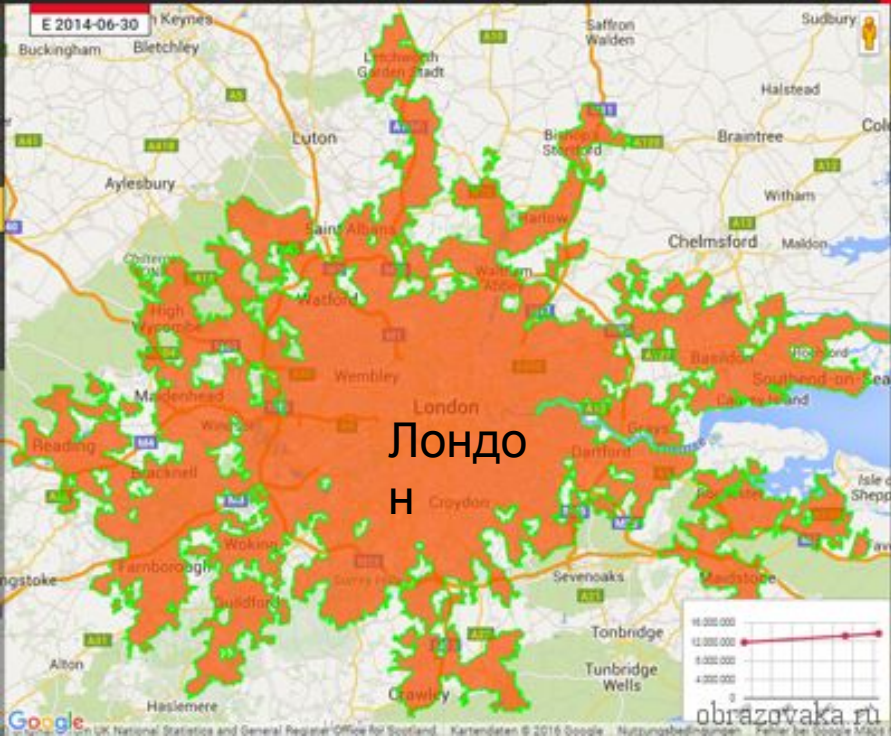


Схема Донецької поліцентричної агломерації



Міські агломерації Європи





- Рурська агломерація (понад 7 мільйонів чоловік);
- Мадридська агломерація (більше 6 мільйонів чоловік);
- Міланська агломерація (більше 5 мільйонів);
- Барселонська агломерація (близько 5 мільйонів);
- Берлінська агломерація (4 мільйони);
- Римська (3,8 мільйона);
- Неапольська агломерація (3,7 мільйона);
- Афінська (3,5 мільйони);

- Лісабонська агломерація (2,6 мільйонів);
- Катовицька агломерація (2,5 мільйона осіб);
- Франкфуртська агломерація (2,3 мільйона);
- Бірінгемська агломерація (2,2 мільйона);
- Манчестерська агломерація (близько 2,2 мільйона);
- Агломерація Роттердам-Гаага (2,1 мільйона);

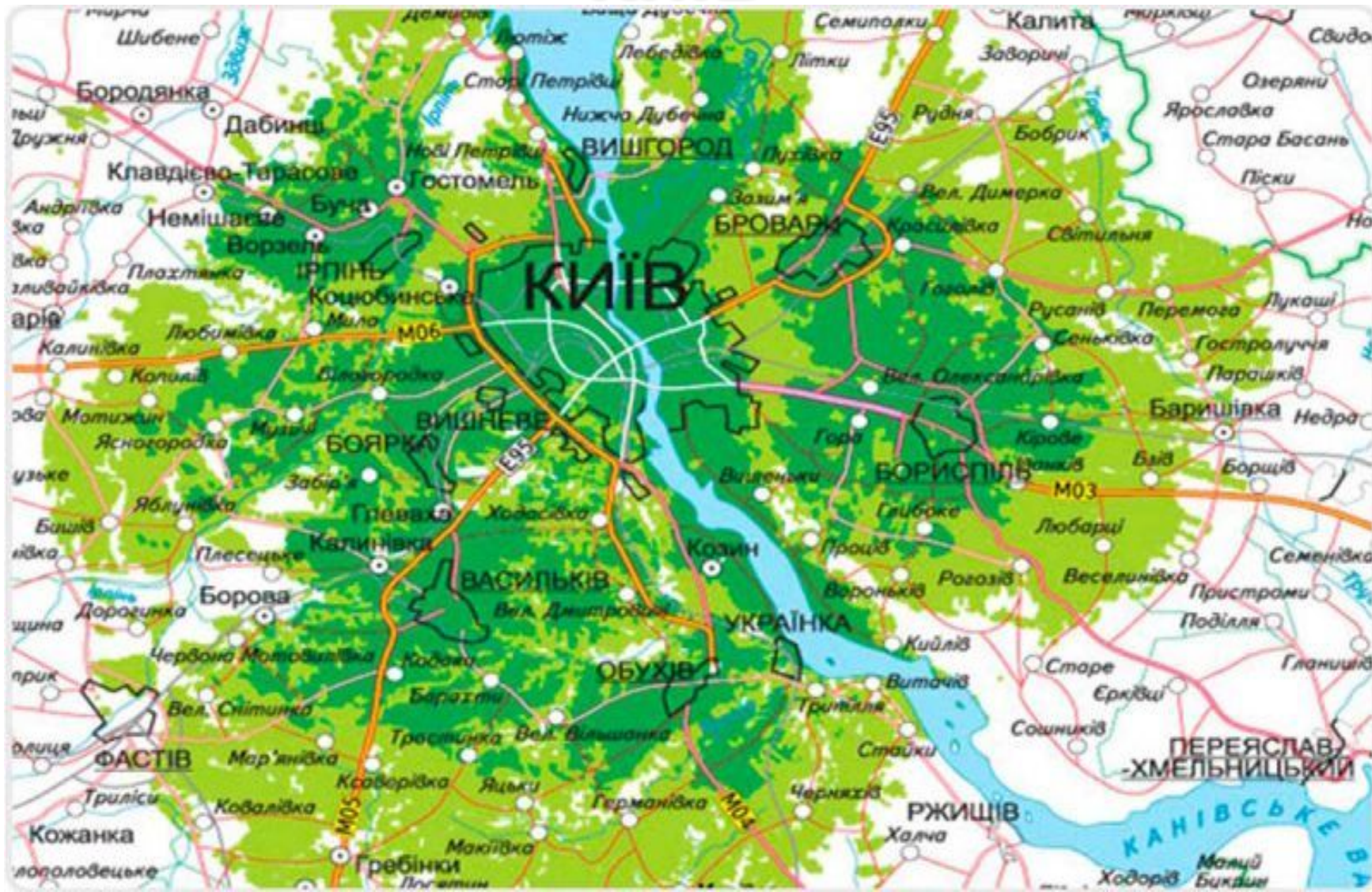
Міські агломерації Польщі



У Польщі сьогодні за європейськими підходами чітко ідентифікують три агломерації:

- Верхньосілезька – 3,5 млн. осіб, 14 міст, що зрослись між собою;
- Варшавська – близько 2,5 млн. осіб, 6 основних міст, територія 3 тис. кв. км;
- Лодзинська – 1,1 млн. осіб.

Міста-супутники української столиці об'єднують у «Великий Київ»

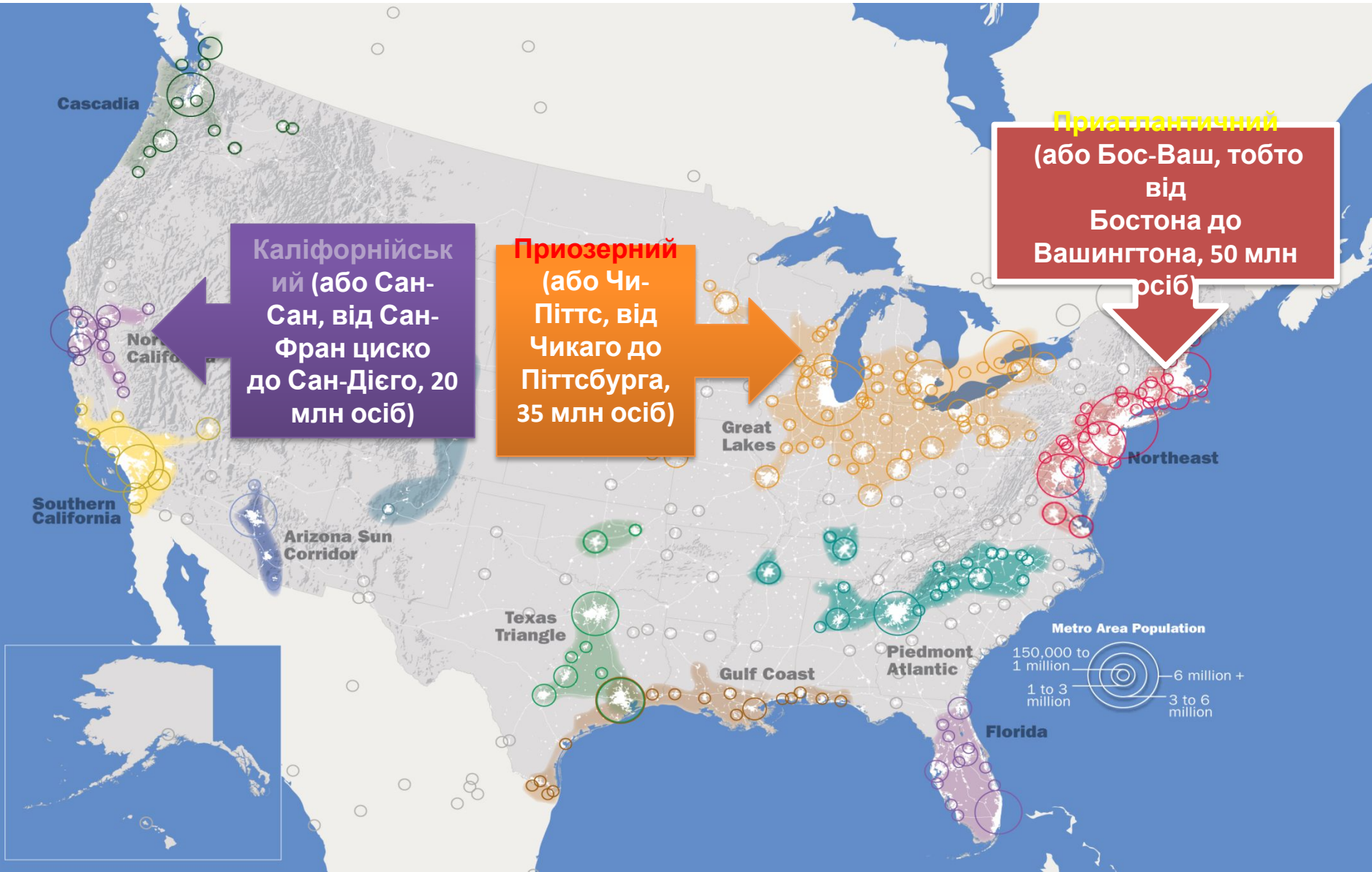


Мегаполіс (з грец. – велике місто) – це група міських агломерацій, які майже зливаються забудовою і мають єдину інфраструктуру.

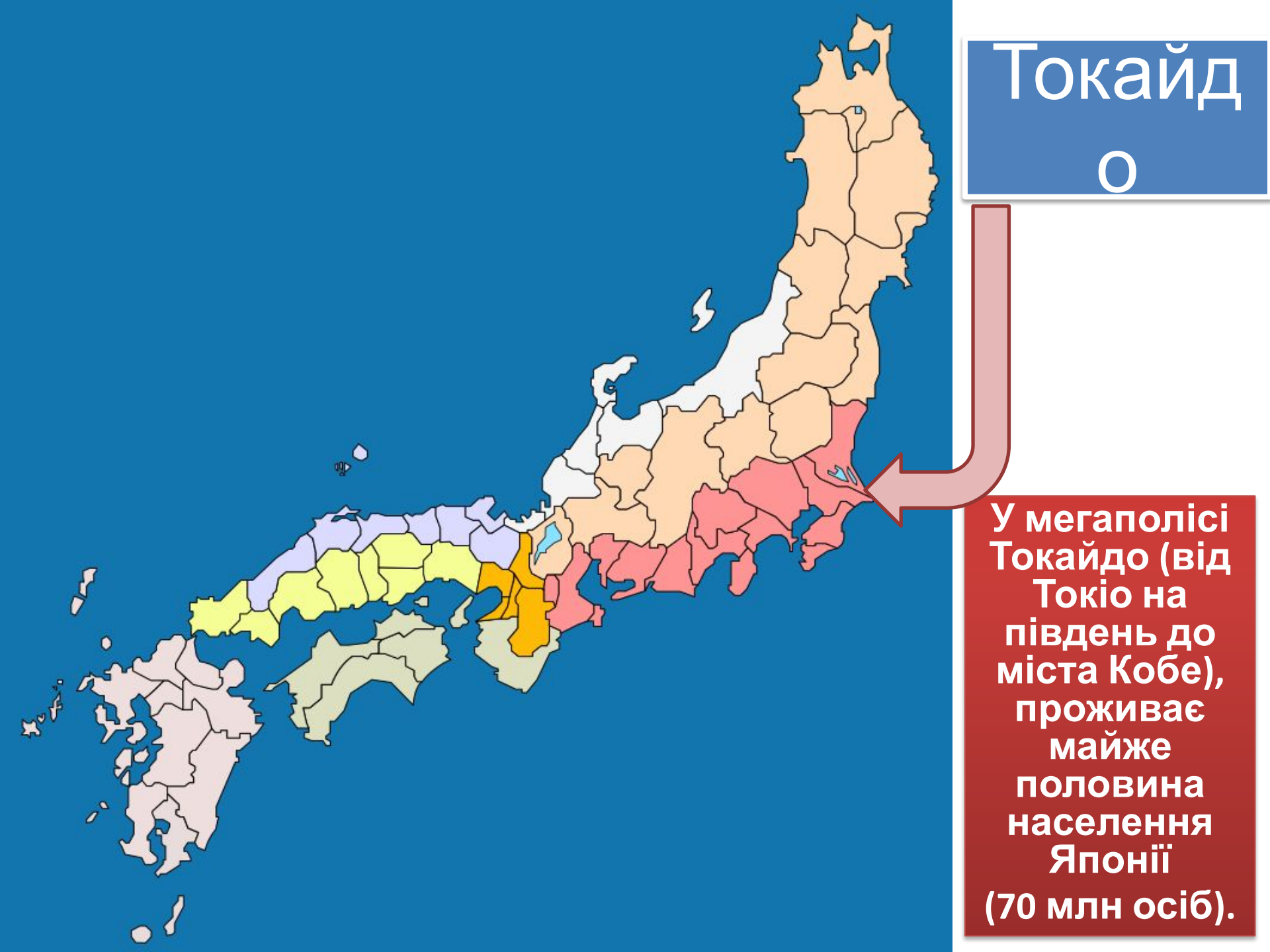
Характерні риси мегаполіса

- лінійний характер забудови, витягнутої уздовж транспортних магістралей;
- спільна поліцентрична структура, зумовлена взаємодією відносно близько розташованих великих міст;
- порушення екологічної рівноваги між діяльністю людини і природним середовищем

На території США виникли 3 мегаполіси



Токайд
0



У мегаполісі
Токайдо (від
Токіо на
південь до
міста Кобе),
проживає
майже
половина
населення
Японії
(70 млн осіб).

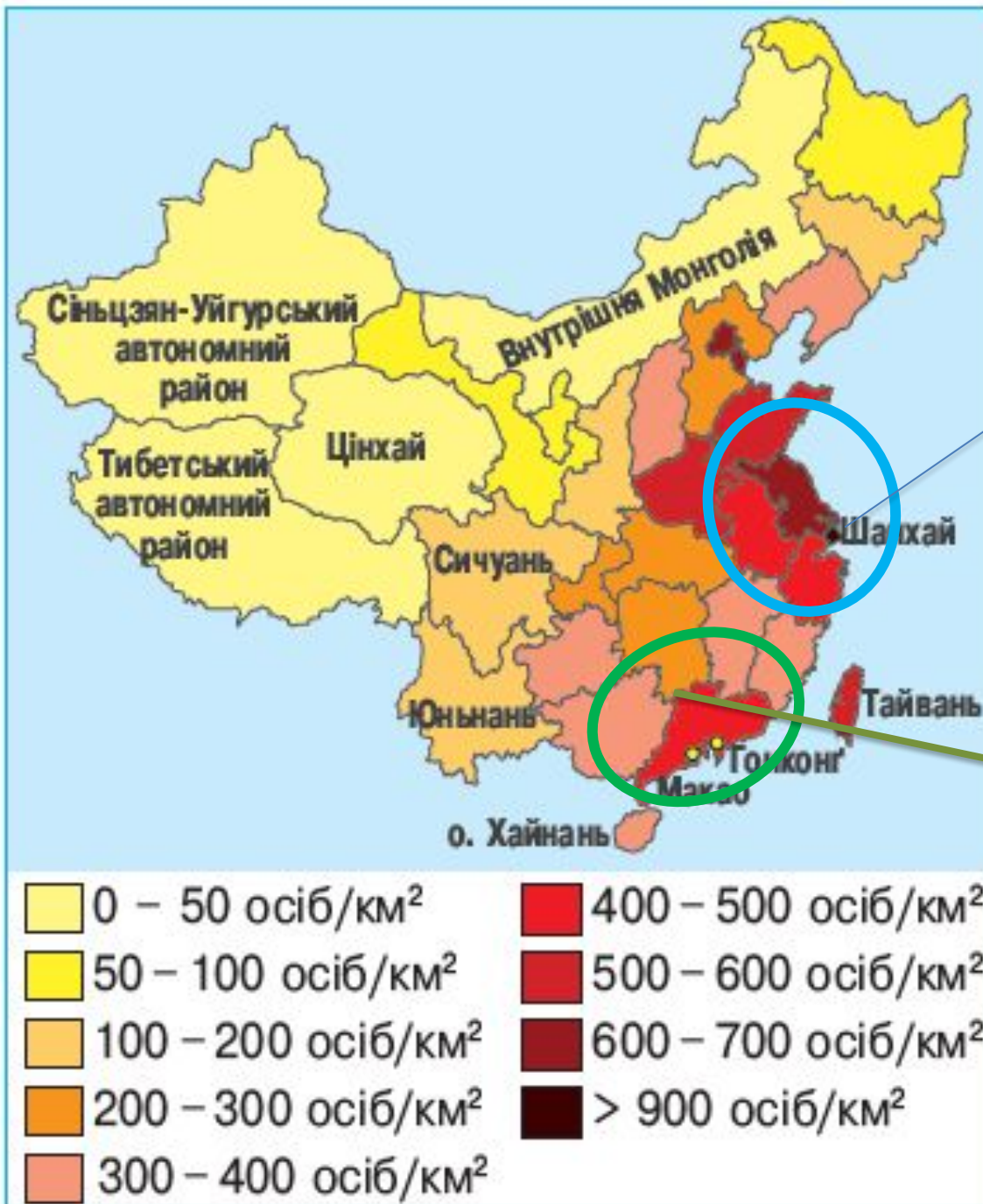
**Європейський хребет, або Блакитний банан.
Пролягає від півночі Італії до півдня Великої
Британії. Населення - 89,8 млн осіб**



Мегаполіси Китаю

Длина
річки
Янцзи

Долина
Перлинно
ї річки



Китай. Дельта Перлинної річки (Гонконг, Шеньчжень, Гуанчжоу, Макао і ін.) 55 млн. З іншими близькими районами - 120 млн.



**Китай: дельта річки Янцзи (близько
20 міських агломерацій із
загальною кількістю населення 80
млн осіб)**



**Бразильський мегаполіс, що формується
(між Ріо-деЖанейро та Сан-Паулу з
населенням близько 38 млн осіб)**



Рівні урбанізації



Рівень урбанізації показує, яка частка загальної кількості людей країни проживає в містах.

Темпи урбанізації – це швидкість зростання міського

Рівні та темпи урбанізації у країнах різних типів


Розвинуті країни

- Високий рівень
- Низькі темпи

Країни, що розвиваються

- Середній або низький
- Високі темпи

Субурбанізація - відплив міського населення в передмістя, що супроводжується зростанням і розвитком приміської зони





Такі квартали є розсадниками хвороб і злочинності. У Бразилії їх називають «фавелами», у Перу та Колумбії – «барріос кландестінос», в Індії – «басті», в Африці – «бідонвілями»

Хибна урбанізація – зростання міського населення, що не супроводиться формуванням міського способу ЖИТТЯ



Явище **рурбанізації** (з англ. – сільський та латин. – міський) – поширення міського способу життя на селі.



У село переносяться міські галузі господарської діяльності: сфера послуг і **ПРОМИСЛОВІСТЬ.**



Урбанізація в Україні



Міські агломерації в Україні

Моноцентрич ні

Київська

Харківська

Одеська

Львівська

Запорізька

Біцентричні

Дніпро-Кам'янська

Донецько-Макіївська

Горлівсько-Єнакіївська

Ужгород-Мукачівська

Поліцентричні

Донбаська