

# Темы погружения:

1. Политическая карта мира.
2. Население Земли.
3. География природных ресурсов.
4. Научно-техническая революция и Всемирное хозяйство.
5. География промышленности и сельского хозяйства мира.
6. Региональная география. (Страны мира)

# Темы (к пятнице):

1. Соединённые Штаты Америки;
2. Канада;
3. Германия;
4. Великобритания;
5. Франция;
6. Италия;
7. Китайская Народная Республика
8. Япония;
9. Южно-Африканская республика
10. Австралия
11. Бразилия.
12. Польша.
13. Индия
14. Португалия
15. Турция

# Политическая карта мира

# Политическая карта мира



Политическая карта отражает главные политико-географические изменения: образования новых независимых государств, перемену их статуса, слияние и разделение государств, утраты либо приобретение суверенитета, изменение площади государств, замену их столиц, изменение названия государств и столиц, перемену форм государственного правления и т. д.

**Государство –  
главный объект  
политической карты.**

# Количество стран на карте мира

**ОБЩЕЕ ЧИСЛО СТРАН В НАЧАЛЕ XX1 ВЕКА:**

**230**

Суверенное государство — политически независимое государство, обладающее самостоятельностью во внутренних и внешних делах

- 1900 год — 57 суверенных государств
- 1940 год — 71 суверенное государство
- 2007 год — 194 суверенных государства

# Изменения на политической карте

- **КОЛИЧЕСТВЕННЫЕ** — связаны с изменениями территории государства
- **КАЧЕСТВЕННЫЕ** — приобретение суверенитета, введение нового государственного устройства, образование союзов и др.



## Изменения на политической карте мира

### Количественные

Присоединение вновь открытых земель (в прошлом)

Территориальные приобретения или потери вследствие войн

Объединение или распад государств

Добровольные уступки (или обмен) странами участков суши

Отвоевание суши у моря (намыв территории)

### Качественные

Историческая смена общественно-экономических формаций

Приобретение страной политического суверенитета

Введение новых форм государственного устройства

Образование межгосударственных союзов и организаций

Появление и исчезновение на планете «горячих точек» — очагов межгосударственных конфликтных ситуаций





# Формирование политической карты

## ПЕРИОДЫ:

- Древний (до V в.)
- Средневековый (V – XV вв.)
- Новый (конец XV – начало XX вв.)
- Новейший (XX вв.)
- Современный (конец XX – начало XXI)

# ЭТАПЫ ФОРМИРОВАНИЯ

## Древний (до V в. н. э.) ПОЛИТИЧЕСКОЙ КАРТЫ МИРА

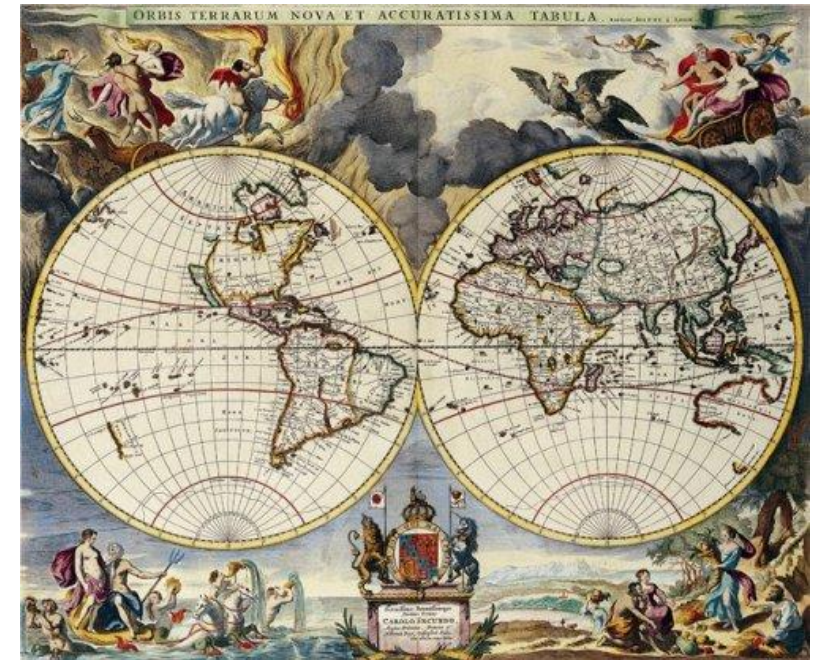
образование и крушение первых государств  
– Древнего Египта, Древней Греции,  
Древнего Рима.

Гекатей Милетский составил первую правдоподобную карту земель, известных грекам.



## Средневековый (до V в. – XV в.)

образование внутреннего рынка,  
расширение внешних связей и войн с  
целью захвата новых земель.  
Существовали государства – Византия,  
Киевская Русь, Священная Римская  
империя, Королевство Англия, ВКЛ,  
Московское государство.

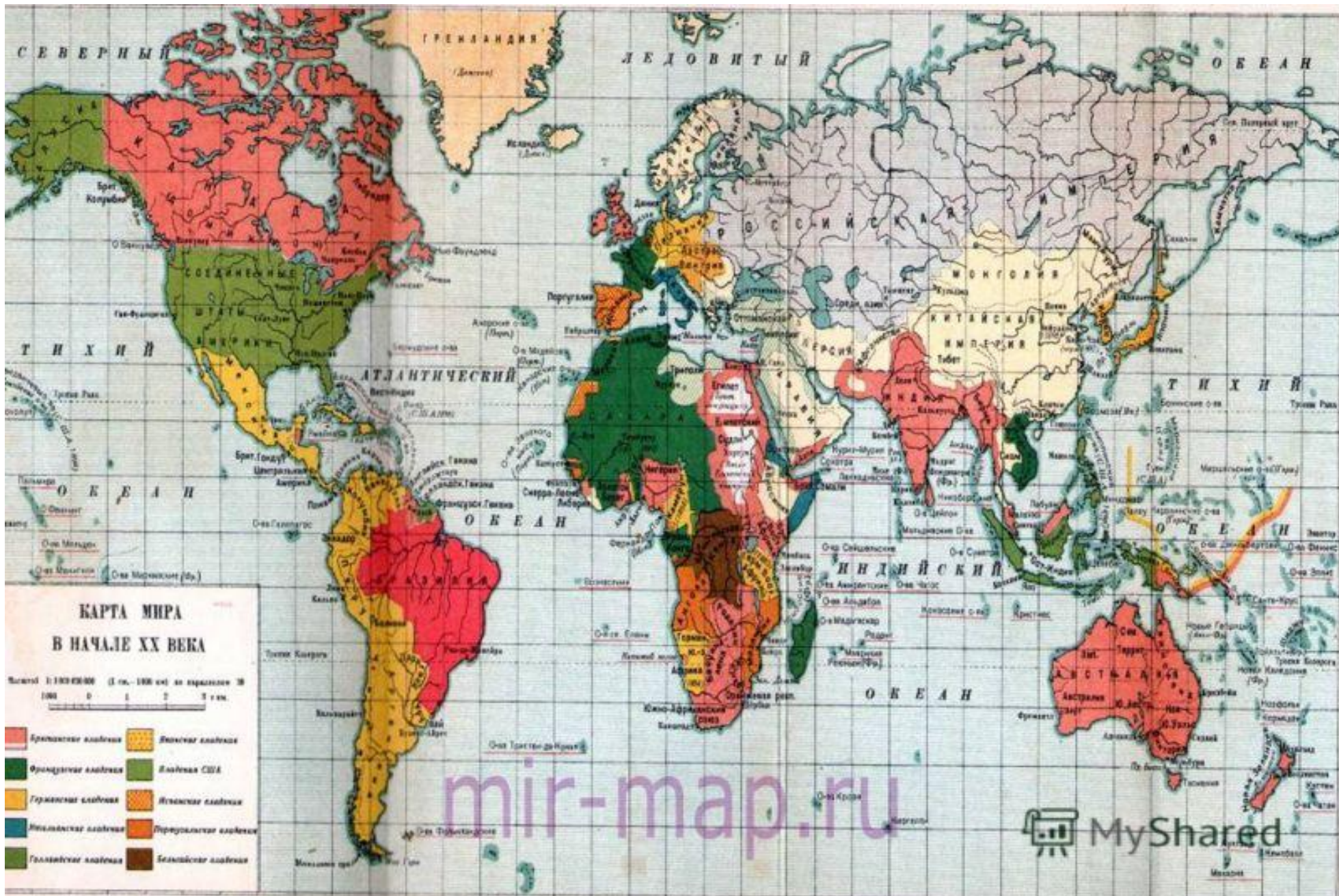


## **Новый** (XV в. – 1918 г.)

- **Великие географические открытия – испанская и португальская экспансия**
  - 1420-е гг. – первые колониальные захваты Португалии: Мадейра, Азорские острова**
  - 1492 г. - открытие Колумбом Америки**
  - 1498 г. – плавание Васко да Гама**
  - 1499 – 1504 гг. – путешествия Америго Веспуччи**
  - 1519 – 1522 гг. - кругосветное путешествие Магеллана**
  - 1771 – 1773 гг. – открытие Куком Австралии**
- **Капитализм – наибольшими колониями владели Великобритания, Франция, Германия, Бельгия, Португалия, Нидерланды, США.**







mir-map.ru

MyShared

## Новейший (1918 г. – 1991г)

- Окончание первой мировой войны (1914 г. – 1918 г.) – по Версальскому мировому договору Германия передавала:
  - Возвращала Франции Эльзас и Лотарингию
  - Польше – Познань, южную часть Верхней Силезии
  - Чехословакии – часть Верхней Силезии
  - Колонии Германии были поделены между главными державами – победительницами: Германская Восточная Африка – Танганьика (Великобритании), Тоголенд и Камерун (поделены между Великобританией и Францией), Намибия (Южно-Африканскому союзу), Руанда-Урунди (Бельгии).
  - Германская часть Новой Гвинеи - Австралии, Каролинские, Маршалловы и Марианские острова - Японии
  - Распад Австро-Венгрии (образовались Австрия, Венгрия, Чехословакия, Королевство сербов, хорватов, словенцев), Галиция передана Польше, Трансильвания и восток Баната – Румынии, Югославии – Хорватия, западная часть Баната.
- Распалась Османская империя на Турцию и ряд государств на Аравийском полуострове
- Революция 1917 г. – образование СССР, получили независимость Финляндия, Латвия, Литва, Эстония, Польша





ПОЛИТИЧЕСКАЯ КАРТА МИРА НАКАНУНЕ ПЕРВОЙ МИРОВОЙ ВОЙНЫ



Государственные границы в 1914г.  
 ● Вена Столицы государств.  
 ○ Триполи Центры колониальных владений.

Границы сфер влияния в 1914г. (с указанием года установления)

1907	1898
1912	1893
1904	1898
1905	1912

Цифрами на карте обозначены:

1 Бельгия	6 Албания
2 Швейцария	7 Греция
3 Черногория	8 Катар (Брит. протект.)
4 Сербия	9 Договорный Оман (Брит. протект.)
5 Болгария	10 Непал
11 Бутан (Брит. протект.)	16 Гамбия (Брит. колония и протект.)
12 Британское Северное Борнео	17 Того (Герм.)
13 Бруней (Брит. протект.)	18 Сьерра-Леоне (Брит. колония и протект.)
14 Земля импер Вильгельма (Герм.)	19 Уганда (Брит. протект.)
15 Тунис (Фр. протект.)	20 Британская Восточная Африка (Восточно-африканский протект.)
21 Эритрея (Ит.)	26 Гватемала
22 Французское Сомали	27 Сальвадор
23 Сомали (Брит. протект.)	28 Гаити
24 Ньясаленд (Брит. протект.)	29 Доминиканская Республика
25 Буэнавиеста (Брит. колония и протект.)	

Сокращения:

Д. — Дюйшунь (Порт-Артур) (Яп.)  
 В. — Вэйхайяе (Брит.)  
 Ц. — Циндао (Герм.)  
 А. — Аомынь (Макао) (Порт.)

С.К. — Синган (Гонконг) (Брит.)  
 Г. — Гуанчжоувань (Фр.)  
 С. — Сингапур (Брит.)

Примечания: 1. Французская Западная Африка включала: Верхний Сенегал — Нигер, Мавританию, Французскую Гвинею, Дагомею, Берег Слоновой Кости, Сенегал.  
 2. Французская Экваториальная Африка включала: Габон, Среднее Конго, Убанги-Шари, Чад.  
 3. Французская Индокитай включал: Камбоджу, Кохинчину, Лаос, Аннам, Тонкин.  
 4. Колониальные государства и их владения даны на карте одним цветом.



## □ **Современные изменения:**

- Распад СССР в 1991 году на 15 государств – Россия, Беларусь, Украина, Молдова, Литва, Латвия, Эстония, Азербайджан, Армения, Грузия, Казахстан, Узбекистан, Кыргызстан, Таджикистан, Туркменистан.

- Образование СНГ - Россия, Беларусь, Украина, Молдова, Азербайджан, Армения, Грузия, Казахстан, Узбекистан, Кыргызстан, Таджикистан, Туркменистан.

- 1989 – 1990 гг. – распад социалистической системы в Восточной Европе

- В 1990 г. объединение ГДР и ФРГ в одно государство

Распад Югославии на пять государств – Словения, Босния и Герцеговина, Македония, Хорватия, Югославия (Сербия и Черногория)

- Распад в 1993 г. Чехословакии на Чехию и Словакию.

• 2014 г. Присоединение Крыма России





# Территория и границы государства

- **ТЕРРИТОРИЯ ГОСУДАРСТВА** – часть земного шара, находящаяся под суверенитетом определенной страны.

- **Государственная граница – линии**  
**определяющие пределы**  
**государственной территории**

- **Сухопутная**

- **Водная**

- **Воздушная**

# Территория государства:

- **Суша** с недрами, воды и воздушное пространство над ними
- **Острова**
  - **Анклавы** – удаленные от основной территории участки, окруженные территорией других государств.
  - **Полуанклав** – анклав, имеющий выход к морю

# Водная территория

- Внутренние воды суши (реки, озера и др.)
- Внутренние морские воды (воды портов, заливов и т.п.) – 12 морских миль
- Территориальные воды (12 морских миль = 22,2 км)

# КЛАССИФИКАЦИЯ СТРАН МИРА.

## КЛАССИФИКАЦИЯ ПО РАЗМЕРАМ ТЕРРИТОРИИ: ГИГАНТЫ; СРЕДНИЕ; МИКРОГ-ВА

### Гиганты:

1. Россия
2. Канада
3. Китай
4. США
5. Бразилия
6. Австралия
7. Индия
8. Аргентина
9. Казахстан
10. Судан

### Государства - «карлики»

Андорра, Лихтенштейн, Монако, Ватикан, Маврикий, Барбадос, Науру и др.

## ПО ЧИСЛЕННОСТИ НАСЕЛЕНИЯ

Страны	Численность
1. Китай	1374
2. Индия	1283
3. США	322
4. Индонезия	252
5. Бразилия	205
6. Пакистан	192
7. Нигерия	173
8. Бангладеш	158
9. Россия	146

## КЛАССИФИКАЦИЯ СТРАН ПО ГЕОГРАФИЧЕСКОМУ ПОЛОЖЕНИЮ

страны-архипелаги  
(Япония)



островные  
(Куба)



полуостровные  
(Италия)

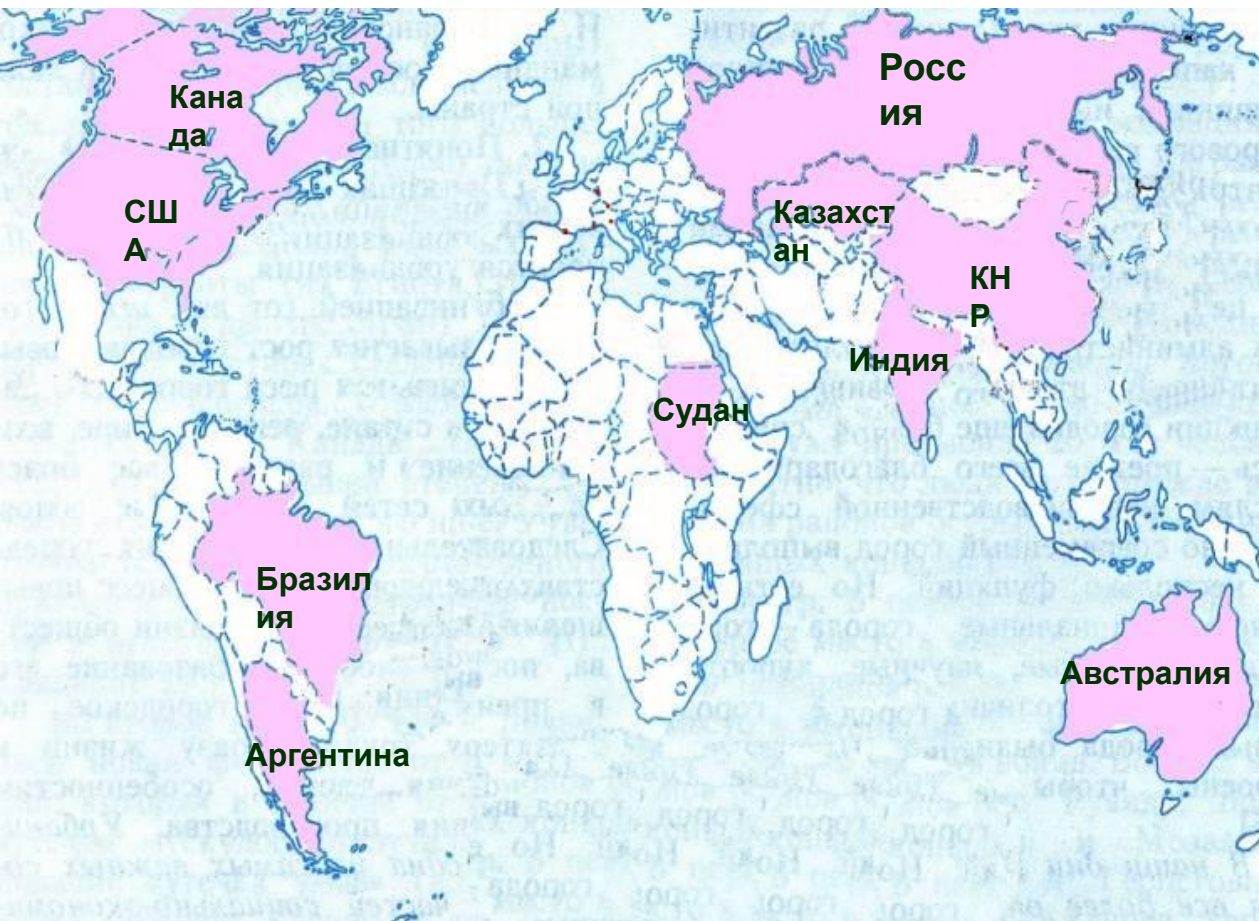


приморские  
(Франция)



не имеющие  
выхода к морю  
(Словакия)





## СТРАНЫ - "РЕКОРДСМЕНЫ" ПО ЧИСЛЕННОСТИ НАСЕЛЕНИЯ



## Микросоударства Европы

- Люксембург 
- Андорра (468 км<sup>2</sup>) 
- Мальта (316 км<sup>2</sup>) 
- Лихтенштейн (Княжество Лихтенштейн) (157 км<sup>2</sup>) 
- Сан-Марино (61 км<sup>2</sup>) 
- Монако (1,95 км<sup>2</sup>) 
- Ватикан (0,44 км<sup>2</sup>) 
- Суверенный Мальтийский орден (сегодняшняя территория древнего государства - всего один особняк в Риме) 

Важнейшими из показателей развития страны является валовой внутренний продукт (ВВП) и производительность труда.



# ВВП (валовой внутренний продукт)

– суммарная стоимость товаров и услуг, произведенных на территории страны за год, **выраженная в долларах США**

# ВВП согласно подсчётам [Международного валютного фонда](#) (в миллиардах долларов США)

№	Страна	2014	2015	2016
1	<a href="#">КНР</a>	18229	19698	21286
2	<a href="#">США</a>	17428	18121	18624
3	<a href="#">Индия</a>	7346	8021	8701
4	<a href="#">Япония</a>	5004	5115	5233
5	<a href="#">Германия</a>	3776	3874	3997
6	<a href="#">Россия</a>	3891	3822	3862
7	<a href="#">Бразилия</a>	3307	3217	3141
8	<a href="#">Индонезия</a>	2688	2850	3031
9	<a href="#">Великобритания</a>	2615	2701	2785
10	<a href="#">Франция</a>	2612	2669	2735



# Страны по ВВП на душу населения

№	 Страна	2015	2016
1	<a href="#">Катар</a>	129805	125160
2	<a href="#">Люксембург</a>	102570	105741
—	<a href="#">Макао (КНР)</a>	99449	98856
3	<a href="#">Сингапур</a>	86139	87832
4	<a href="#">Бруней</a>	79504	77422
5	<a href="#">Кувейт</a>	71191	71878
6	<a href="#">Норвегия</a>	68410	69407
7	<a href="#">Ирландия</a>	65679	69276
8	<a href="#">ОАЭ</a>	67127	68092
9	<a href="#">Швейцария</a>	59430	60374
10	<a href="#">Сан-Марино</a>	58165	59043
—	<a href="#">Гонконг (КНР)</a>	56928	58377
11	<a href="#">США</a>	56437	57608
12	<a href="#">Саудовская Аравия</a>	54956	55331
13	<a href="#">Нидерланды</a>	49780	51249
14	<a href="#">Бахрейн</a>	49607	50719
15	<a href="#">Швеция</a>	48316	49759
16	<a href="#">Исландия</a>	45746	49123
17	<a href="#">Австралия</a>	47643	48712
18	<a href="#">Германия</a>	47430	48449

47

**Россия**

**26643**

**26926**

# Экономически высоко развитые страны (40 стран)

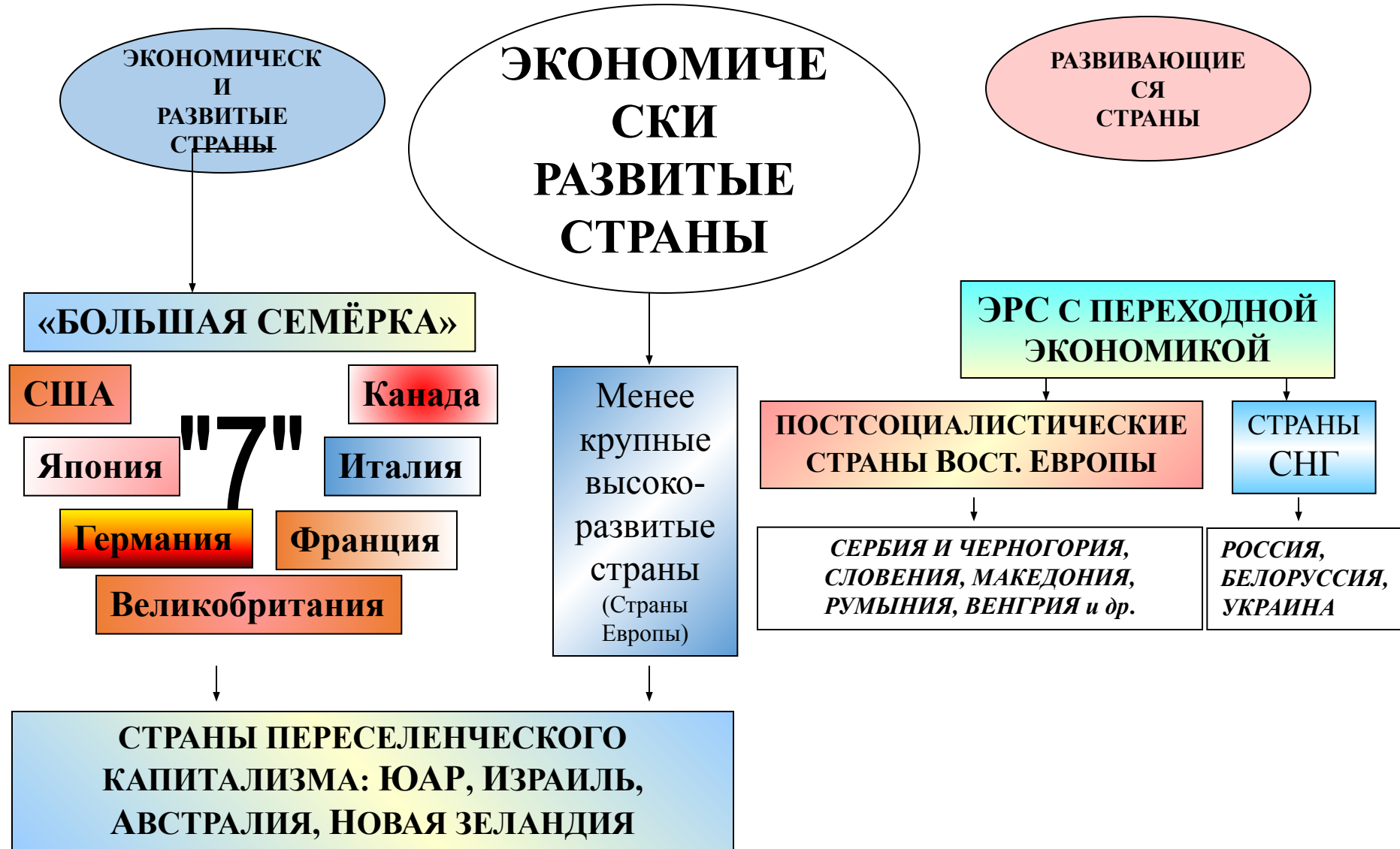
- «Большая семерка» стран Запада (ВВП на душу населения — 20-60 тыс. долларов в год) - США, Япония, ФРГ, Франция, Великобритания, Италия, Канада

- Менее крупные страны Западной Европы

- Внеевропейские страны СТРАНЫ ПЕРЕСЕЛЕНЧЕСКОГО

КАПИТАЛИЗМА : Австралия, Новая Зеландия, ЮАР Израиль

# КЛАССИФИКАЦИЯ СТРАН ПО УРОВНЮ СОЦИАЛЬНО-ЭКОНОМИЧЕСКОГО РАЗВИТИЯ



# Развивающиеся страны (около 150 стран):

- **Ключевые страны** (ВВП ниже чем в развитых странах)— Индия, Бразилия, Мексика, Китай
- **Страны с высоким уровнем социально-экономического развития ( ВВП — 10-15 тыс.)**— Страны Латинской Америки: Аргентина, Уругвай, Чили, Венесуэла и др., страны Азии и Северной Африки
- **Новые индустриальные страны** (НИС) — Экономика этих стран за короткий срок совершила переход от отсталой, типичной для развивающихся стран, к высокоразвитой.
- Гонконг, Республика Корея, Сингапур, Тайвань (их ещё называют «4 азиатских тигра» или «4 азиатских дракона»); из латиноамериканских стран сюда относят Аргентину, Бразилию и Мексику.

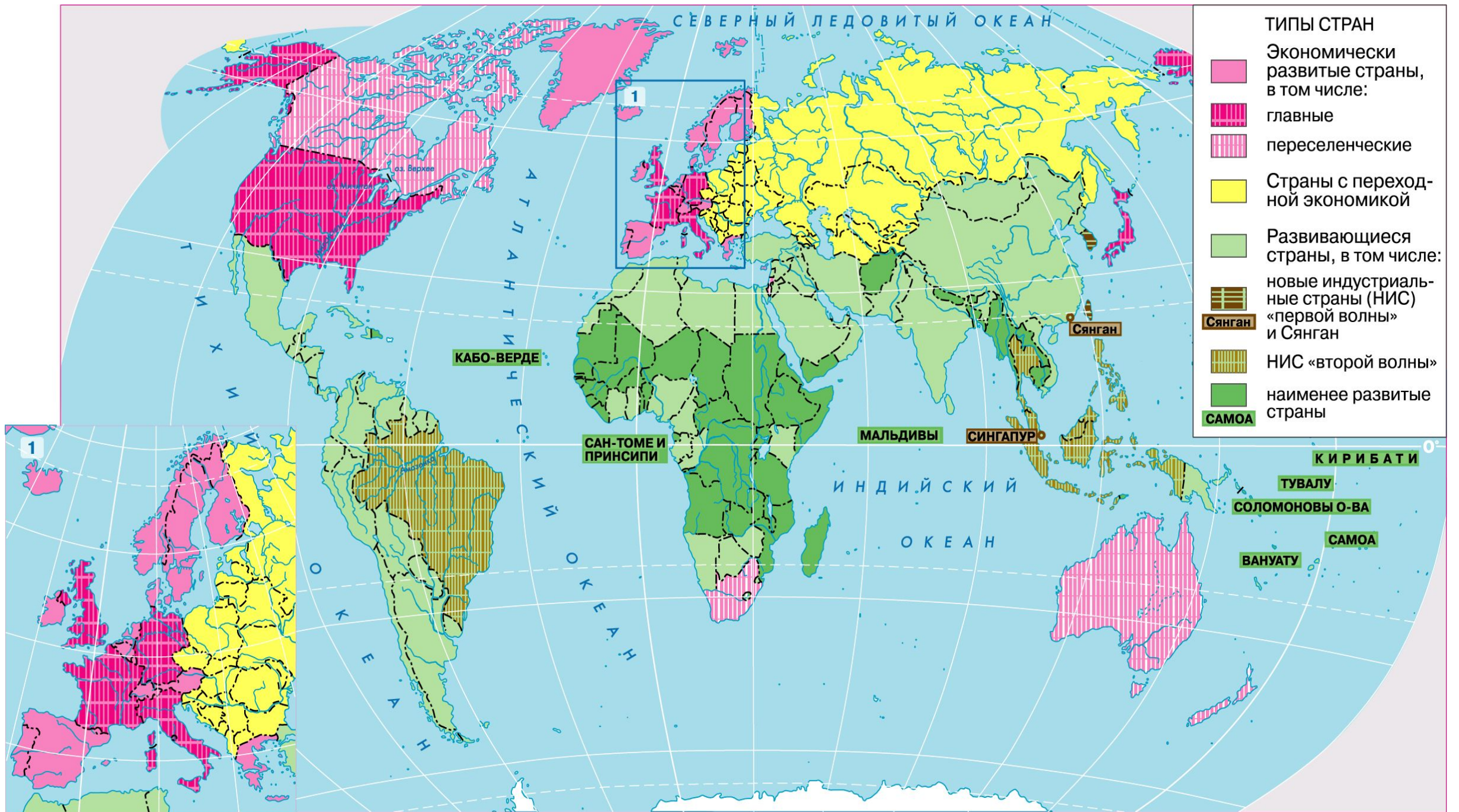
## Развивающиеся страны (около 150 стран):

- **Нефтеэкспортирующие страны** (ВВП — 10-20 тыс.) - страны Персидского залива ( Саудовская Аравия, Кувейт, Катар, ОАЭ), Ливия, Брунеей и др.
- **Страны, отстающие в развитии** (ВВП менее 5 тыс.) - многие страны Африки и Латинской Америки
- **Наименее развитые страны** (ВВП — 500-1500 )  
— В Азии: Бангладеш, Непал, Афганистан, Йемен; В Африке: Мали, Нигер, Чад, Эфиопия, Сомали, Мозамбик; В Лат. Америке: Гаити

## Страны с переходной экономикой (постсоциалистические страны)

- 15 стран бывшего СССР
- 12 бывших социалистических стран Центрально-Восточной Европы
- Монголия







**СОДРУЖЕСТВО** - объединение Великобритании и более 50 стран, входивших в состав Британской империи. В 15 странах Содружества формально глава государства - королева Великобритании, её представляет генерал-губернатор.





# ТИПОЛОГИЯ СТРАН ПО НАЦИОНАЛЬНОМУ ПРИЗНАКУ

## Однонациональные

Основная народность - свыше 90%

Европа: Исландия, Ирландия, Норвегия, Швеция, Дания, ФРГ, Польша, Австрия, Болгария, Словения, Италия, Португалия

Азия: Саудовская Аравия, Япония, Бангладеш, Корея

Латинская Америка (индейцы, мулаты, метисы считаются частями единых наций)

Африка: Египет, Ливия, Сомали, Мадагаскар

Бельгия,  
Канада

## Двунациональные

## С резким преобладанием одной нации

Великобритания, Франция, Испания, Финляндия, Румыния, Китай, Монголия, США, Австралия, Новая Зеландия

# ФОРМА ПРАВЛЕНИЯ ГОСУДАРСТВА

30 монархий:  
Азия - 13  
Европа - 12  
Африка - 3  
Океания - 2

Большинство стран  
мира - республики

**МОНАРХИЯ** - форма  
правления, при  
которой верховная  
государственная  
власть принадлежит  
одному лицу - монарху  
(королю, царю,  
императору, герцогу,  
эрцгерцогу, султану,  
эмиру, хану...) и, как  
правило, передаётся по  
наследству

**РЕСПУБЛИКА** - форма  
государственного  
правления, при которой  
верховная власть  
осуществляется  
выборными органами,  
избираемыми  
населением на  
определённый срок

МОНАРХИЯ

РЕСПУБЛИ  
КА

# ПО ФОРМЕ ПРАВЛЕНИЯ

РЕСПУБЛИКА

МОНАРХИЯ

Президентска  
я

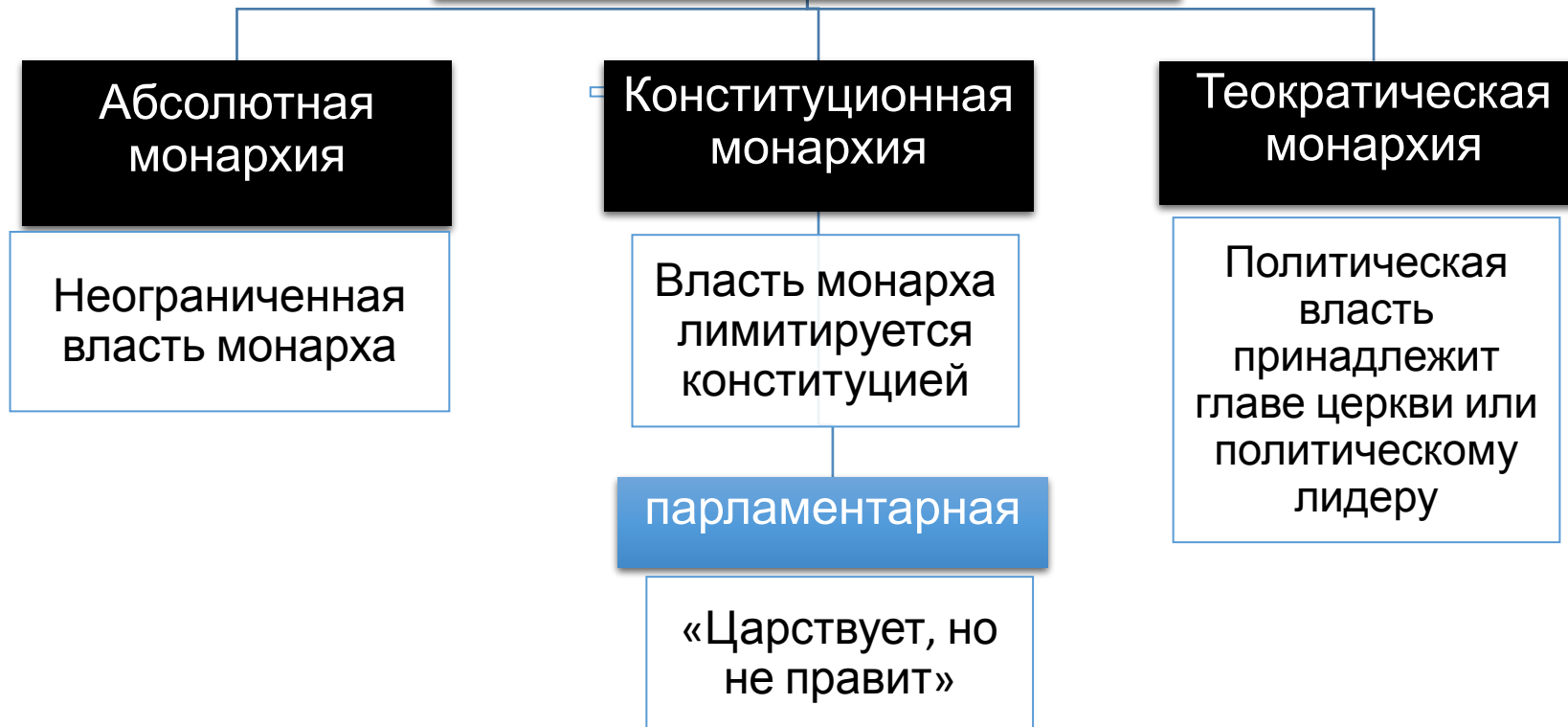
Парламентска  
я

Абсолютн  
ая

Конституционная

Теократическая

# Виды монархий



# МОНАРХИИ МИРА

## Европа

1. Княжество Андорра - **КМ**
2. Королевство Бельгия - **КМ**
3. **Ватикан - ТМ**
4. Соединенное Королевство Великобритании и Северной Ирландии - **КМ**
5. Королевство Дания - **КМ**
6. Королевство Испания - **КМ**
7. Княжество Лихтенштейн - **КМ**
8. Княжество Люксембург - **КМ**
9. Княжество Монако - **КМ**
10. Королевство Нидерландов - **КМ**
11. Королевство Норвегия - **КМ**
12. Королевство Швеция - **КМ**

## Африка

1. Королевство Лесото - **КМ**
2. Королевство Марокко - **КМ**

## Азия

1. Королевство Бахрейн - **КМ**
2. **Бруней Даруссалам - АМ**
3. Королевство Бутан - **АМ**
4. Иорданское Хашимитское Королевство - **КМ**
5. Королевство Камбоджа - **КМ**
6. Катар - **АМ**
7. Кувейт - **КМ**
8. Федерация Малайзия - **КМ**
9. ОАЭ - **АМ**
10. Султанат Оман - **АМ**
11. **Королевство Саудовская Аравия - АМ**
12. Королевство Таиланд - **КМ**
13. Япония - **КМ**

## Океания

1. Королевство Тонга - **КМ**
2. Самоа - **КМ**

# РЕСПУБЛИКА

## Президентская

Президент избирается путем прямых всеобщих выборов на определенный срок - глава государства, возглавляет исполнительную власть, формирует правительство

США, Финляндия, Аргентина, Италия, Венесуэла, Казахстан, Россия, Аргентина

## Парламентская

Правительство формируется партией (партиями), имеющей большинство в парламенте. Глава правительства – премьер-министр

Германия, Греция, Австралия, Швейцария, Венгрия, Индия, Исландия, Австрия

# Конфедера ция

**Временный юридический союз  
суверенных государств,  
созданный для обеспечения  
общих интересов.**

***Швейцария***







# **ЗАВИСИМЫЕ**

```
graph TD; A[ЗАВИСИМЫЕ] --> B[Колонии]; A --> C[Протектораты]; A --> D[Заморские департаменты]; A --> E[Мандатные территории]; A --> F[Ассоциированные государства];
```

**Колонии**

**Протектораты**

**Заморские  
департаменты**

**Мандатные  
территории**

**Ассоциированные  
государства**

**Выпишите определения**

# СЛОВА

**МЕТРОПОЛИЯ** - государство по отношению к своим колониям, эксплуатируемым территориям, экономически зависимым странам.

**КОЛОНИЯ** — страна, находящаяся под властью другого государства и лишенная экономической и политической самостоятельности.

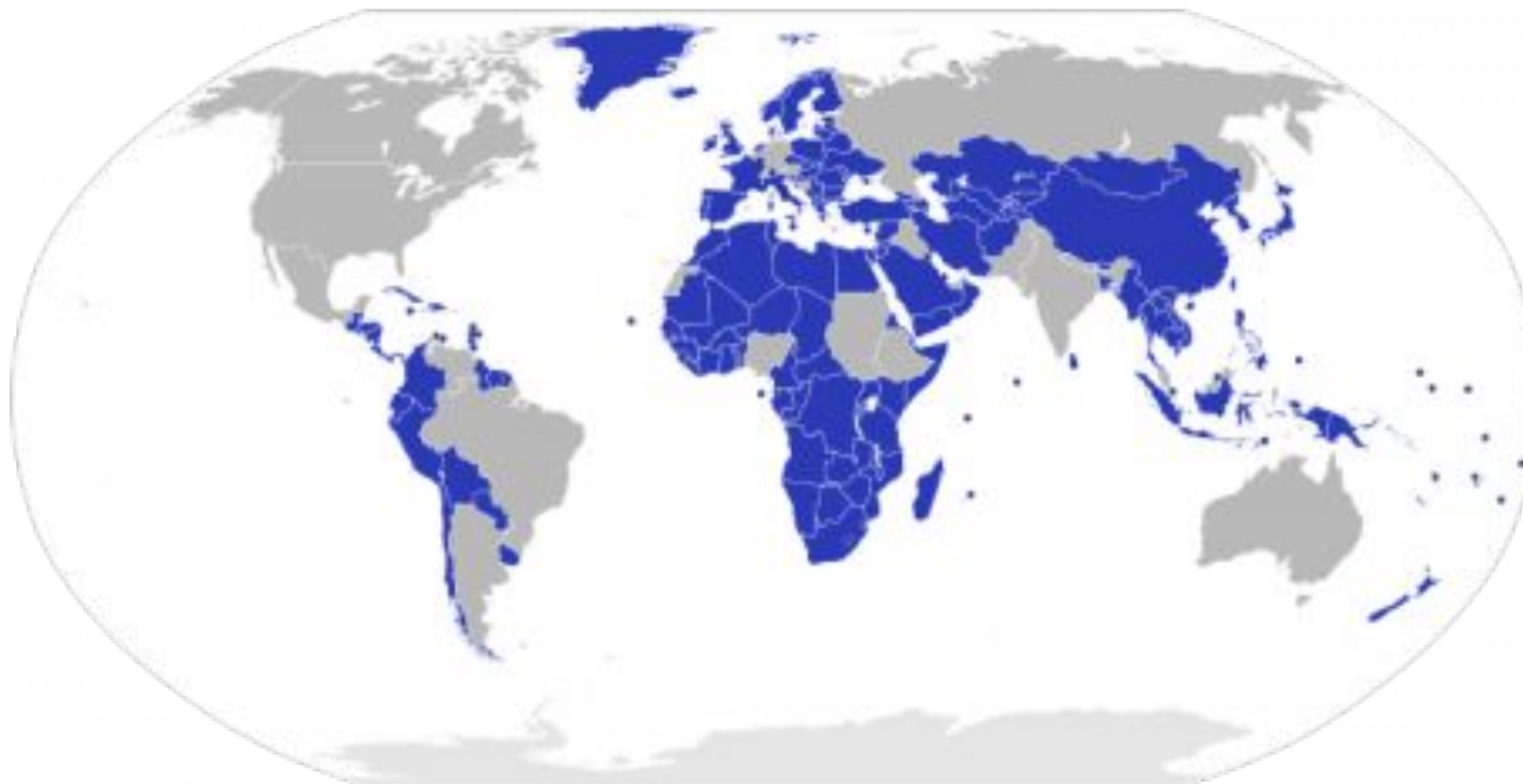
**ПРОТЕКТОРАТ** — государство, находящееся под покровительством другой страны (метрополии).

**МАНДАТНЫЕ ТЕРРИТОРИИ** — подвластные территории, переданные в управление странам-победительницам на основе мандата.

**ЗАМОРСКИЕ ДЕПАРТАМЕНТЫ И ТЕРРИТОРИИ** — территория страны, расположенная за пределами основной ее части.

**АССОЦИИРОВАННЫЕ ГОСУДАРСТВА** — союз (объединение) политически независимых государств (Пуэрто-Рико, Маршалловы острова, Северные Марианские острова – статус свободной ассоциации с США)

# Унитарные государства



# Практическая работа

## №1