

**Западная Сибирь.
Природные условия и
ресурсы.**

**Российское могущество
прирастать будет Сибирью.
М. В. Ломоносов**

Состав экономического района Западная Сибирь

- 5 областей:
 1. Тюменская
(Ханты-Мансийский АО,
Ямало-Ненецкий АО);
 2. Новосибирская;
 3. Томская;
 4. Омская;
 5. Кемеровская
- 1 край:
 1. Алтайский (г. Барнаул)
- 1 республика:
 1. Алтай (г. Горно-Алтайск)

Западно-Сибирский район




**Площадь 2,5 млн. км² (14,2% территории страны), для сравнения:
Франция – 551 тыс. кв.км., Италия – 301 тыс. кв.км.**

ЭГП Западной Сибири

Задание:

Используя карту, дайте оценку ЭГП Западной Сибири по плану:

1. Положение по отношению к государственным границам.
2. На территории страны.
3. Соседи.
4. Выход к морю.
5. Транспортное положение




ТЕКТОНИЧЕСКОЕ СТРОЕНИЕ



КЛИМАТ

КАВ
М



$t_{и} + 8^{\circ}\text{C}$
400 мм

$t_{и} + 16^{\circ}\text{C}$
600 мм



ВНУТРЕННИЕ ВОДЫ



ВОДНЫЕ РЕСУРСЫ

- Более 2 тыс. рек
- $\frac{1}{4}$ часть стока
российских рек
- Крупные реки
судоходны
- На юге реки
используют для
орошения



ПОЧВЫ

1. Арктические
2. Тундровые
глеевые
3. Подзолистые
тайги
4. Дерново-
подзолистые
5. Лугово-
чернозёмные
6. Типичные
чернозёмы
7. Горно-таёжные

ПРИРОДНЫЕ ЗОНЫ

?

?

?

?

?


?

?

?

МИНЕРАЛЬНЫЕ РЕСУРСЫ

- 90% газа России
- 75% нефти России
- Каменный уголь – Кузбасс
- Железная руда – Горная Шория
- Поваренная соль – Бурла
- Глауберова соль – Кучук
- 90% торфа России





ЛЕСНЫЕ РЕСУРСЫ

- ✓ III место по запасам древесины (ель, кедр, пихта)
- ✓ Лесные ресурсы сосредоточены в Томской, Тюменской областях, Республике Алтай

Домашнее задание

§48