



План

1. Казахстан в эпоху древности

2. Казахстан в эпоху средневековья

3. Казахстан в эпоху нового времени

Заключение



ИСТОРИЯ КАЗАХСТАНА




КАЗАХСТАН В ЭПОХУ ДРЕВНОСТИ





КАМЕННЫЙ ВЕК

Палеолит - древнейший период развития человеческого общества, в переводе с греческого означает древнекаменный век (палео – древний, литос – камень).






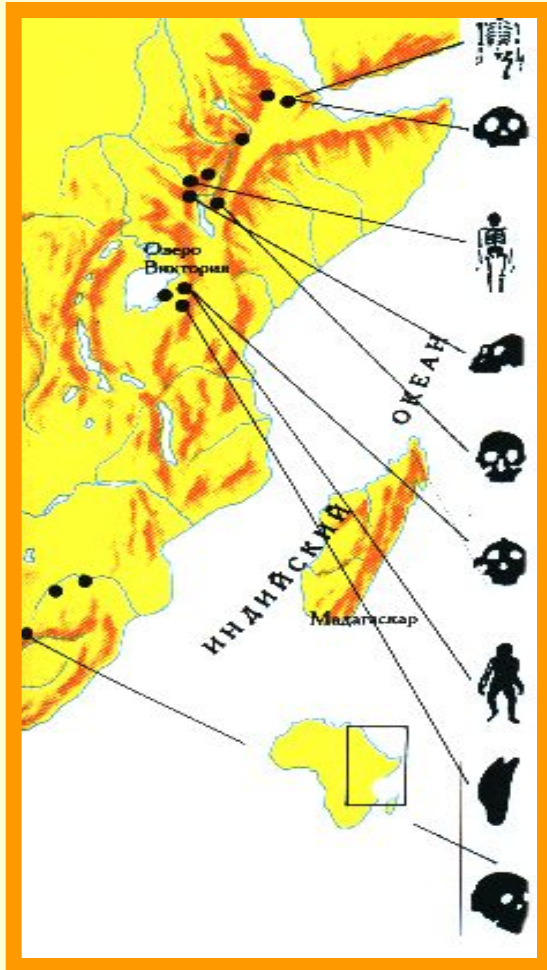
КАМЕННЫЙ ВЕК

палеолит делят на:

верхний палеолит
(от 40 до 12 т. лет)




КАМЕННЫЙ ВЕК



Первые люди
австралопитеки
появились в восточной
Африке в районе
Олдувайского ущелья

КАМЕННЫЙ ВЕК

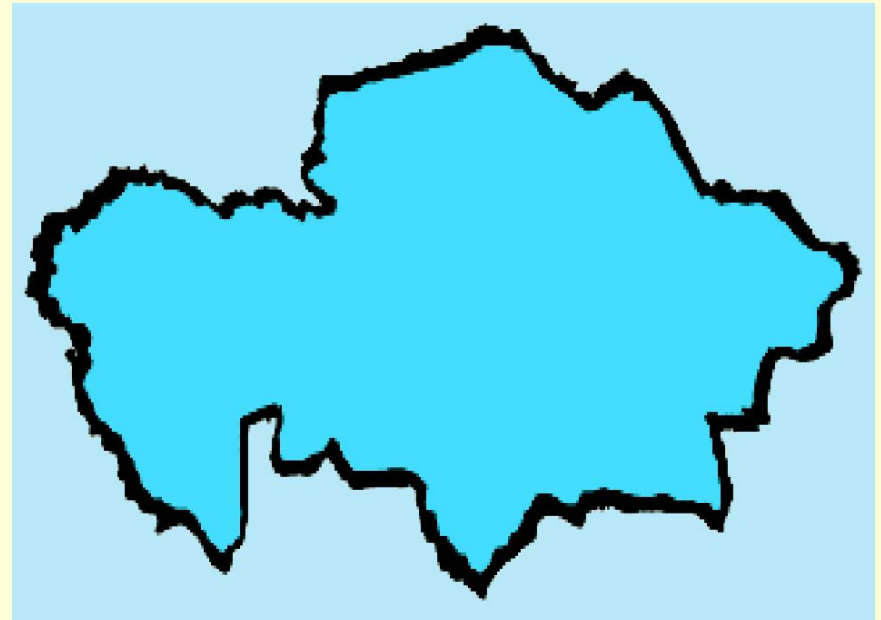


В Казахстане человек
появился в
ашельский период.
Стоянки этой эпохи
*Танирказган,
Борыказган,
Акколь.*

КАМЕННЫЙ ВЕК

В данный
момент в
Казахстане
известны две
зоны
палеолитичес
ких культур

Сары-Арка



Южный Казахстан

КАМЕННЫЙ ВЕК




Древних людей, которые использовали орудия труда ученые называют Homo habilis- «человек умелый».



КАМЕННЫЙ ВЕК


Мезолит - в переводе с греческого означает среднекаменный век, датируется **12 - 7 тыс. лет до н.э.**, именно в эту эпоху были изобретены лук и стрелы, создана микролитическая технология обработки камня



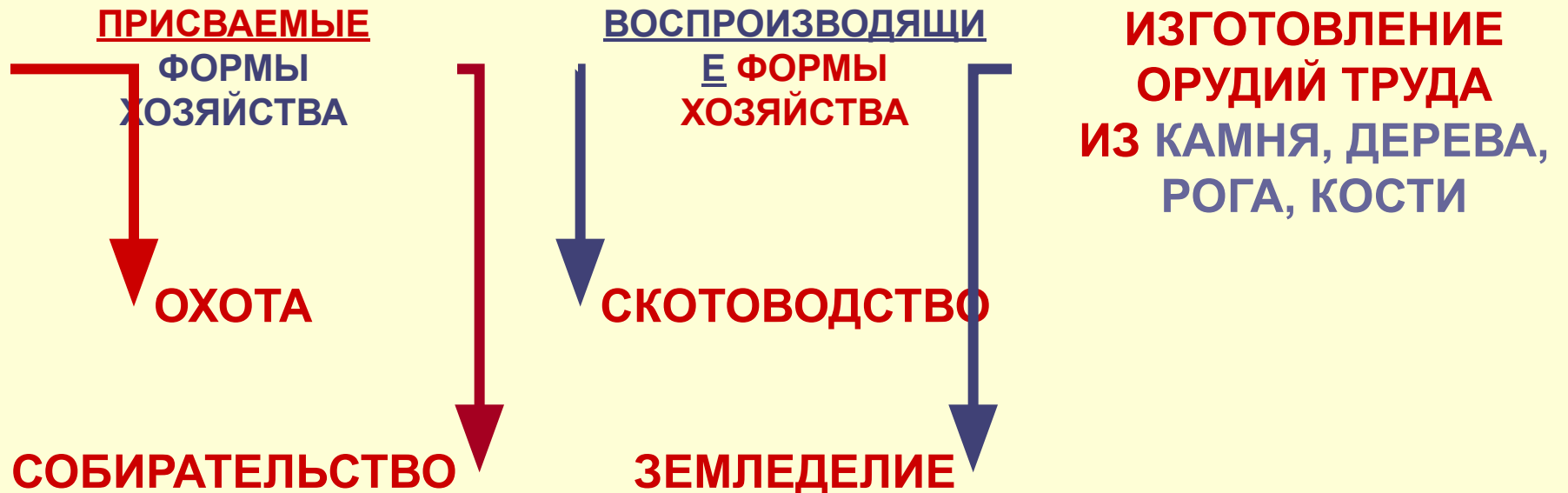


КАМЕННЫЙ ВЕК

**Неолит - новокаменный век,
охватывает период с начала 6-
го до начала 4-го тыс. лет до
Н.Э**



ГЛАВНЫЕ ОТРАСЛИ ХОЗЯЙСТВА



**НЕОЛИТИЧЕСКАЯ РЕВОЛЮЦИЯ –
ПЕРЕХОД ОТ ПРИСВОЕНИЯ К ВОСПРОИЗВЕДЕНИЮ**



ДРУГИЕ ОТРАСЛИ ХОЗЯЙСТВА

РЫБНАЯ ЛОВЛЯ

СТРОИТЕЛЬСТВО ЖИЛЬЯ

ОБРАБОТКА ШКУР

КЕРАМИЧЕСКОЕ ПРОИЗВОДСТВО
(НЕОЛИТ)

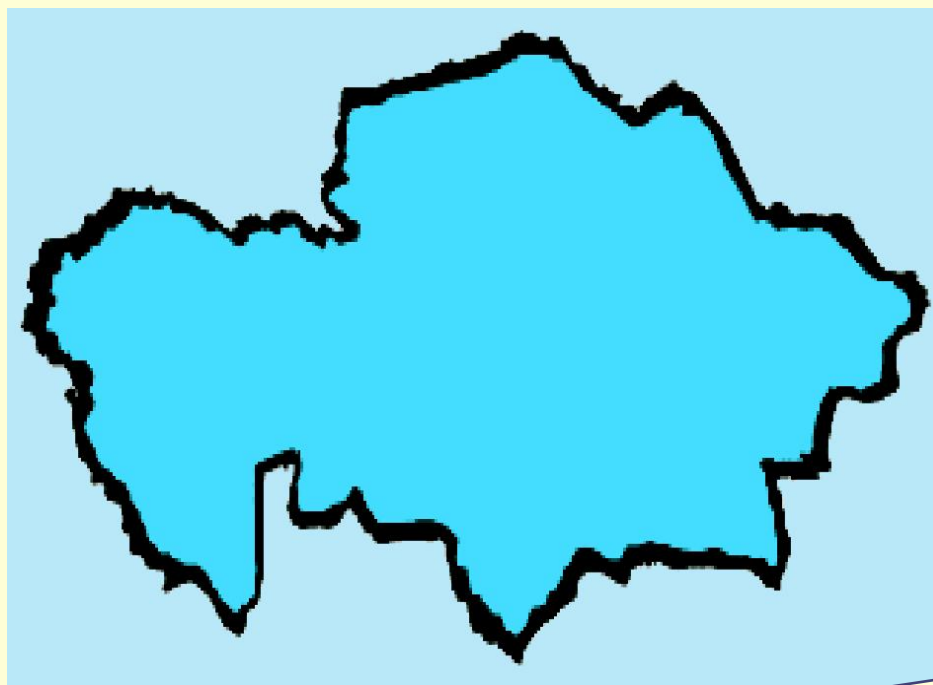
ПРИМЕНЕНИЕ и ПОДДЕРЖКА ОГНЯ



НЕОЛИТИЧЕСКИЕ КУЛЬТУРЫ

Маханджарская

Усть-нарымская




Кельтеминарская

Атбасарская

КАМЕННЫЙ ВЕК

2-1,5 млн лет назад
предки
человека
научились
изготавливать
примитивные
каменные орудия
труда.



КАМЕННЫЙ ВЕК



Первым
орудием труда
было рубило-
галька
заостренная с
одного края.

КАМЕННЫЙ ВЕК

Для производства
рубила люди
отбирали округлую
гальку, и
обрабатывали её
скалывая другим
камнем с узкого края
маленькие кусочки.



КАМЕННЫЙ ВЕК

Другими орудиями
отщепы- образовавшиеся
после обработки гальки.
Отщепы использовались
как ножи и скребки при
обработке шкур
животных.




КАМЕННЫЙ ВЕК



Люди использовали кости животных и рыб. Из них как правило делали иглы и шило, применяемые для изготовления одежды


КАМЕННЫЙ ВЕК



Они занимались
собираТЕЛЬСТВОМ
и ОХОТОЙ.

Заострёнными палками и камнями
выкапывали корни, корнеплоды
растений, собирали плоды деревьев,
искали яйца птиц и черепах.

КАМЕННЫЙ ВЕК




Вооружённые
дубинками
и заострёнными
камнями, охотились на
крупных животных.



КАМЕННЫЙ ВЕК

**Энеолит - меднокаменный век -
4 - 3-е тысячелетие до н.э.**


Памятник этой эпохи поселение
Ботай расположено на правом
берегу р.Иман-Бурлук правого
притока р. Ишима Кокчетавской
области





БРОНЗОВЫЙ ВЕК


Во II тысячелетии до н. э. в жизни племен Казахстана произошло важное событие - была изобретена технология получения бронзы — сплава меди и олова. Орудия из металла стали вытеснять каменные. Это время в истории получило название бронзовый век (II - I тысячелетия до н. э.)





БРОНЗОВЫЙ ВЕК

Андроновская культура - одна из самых крупных культур эпохи бронзы в Европе и Азии. Ее памятники распространены на обширной территории от Енисея на востоке до Урала на западе.

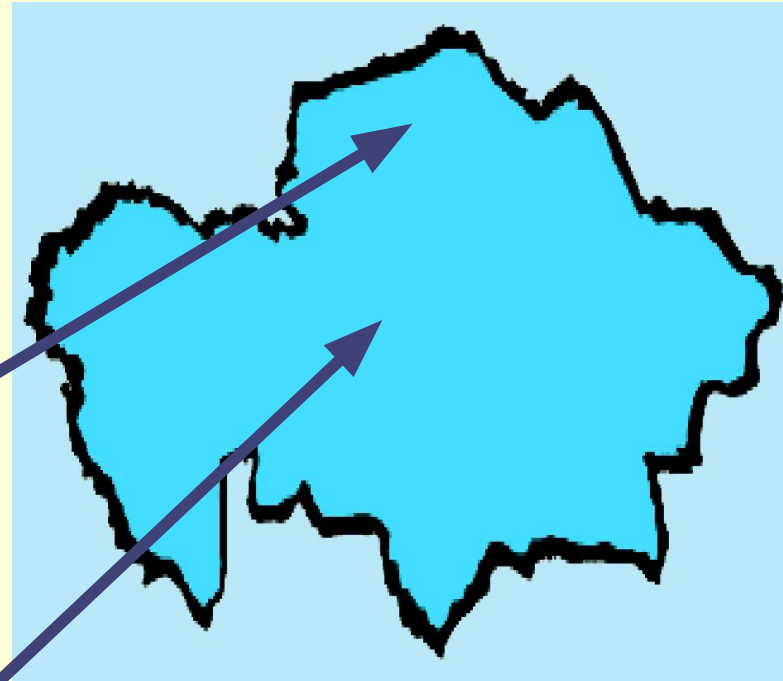


БРОНЗОВЫЙ ВЕК

Ранняя бронза:
XVIII – XVI вв. до н.
э.

Федоровский этап

Нури́нский этап

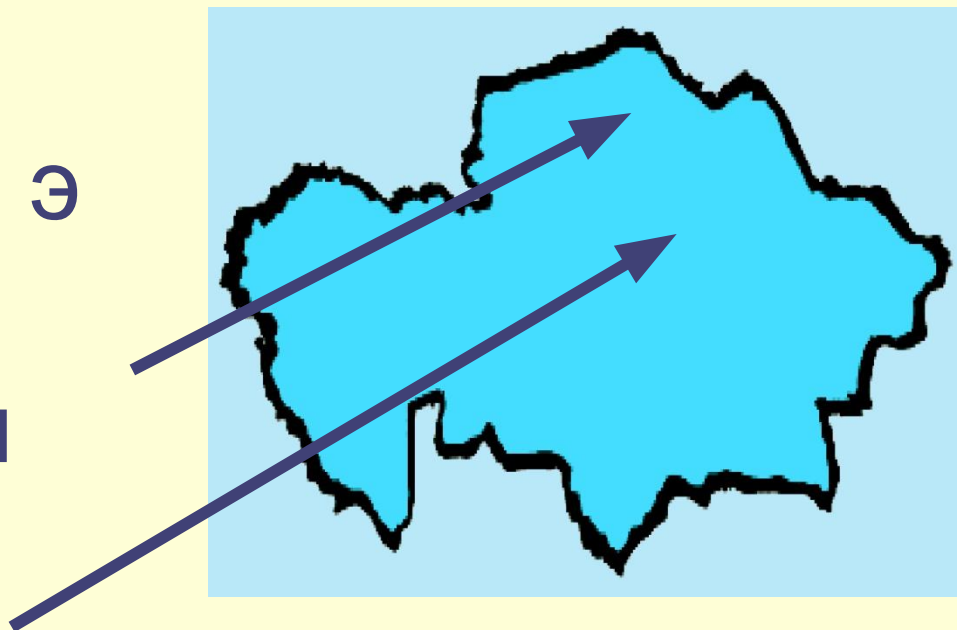


БРОНЗОВЫЙ ВЕК

Средняя бронза:
XV – XII вв. до н. э

Алакульский этап

Атасуский этап

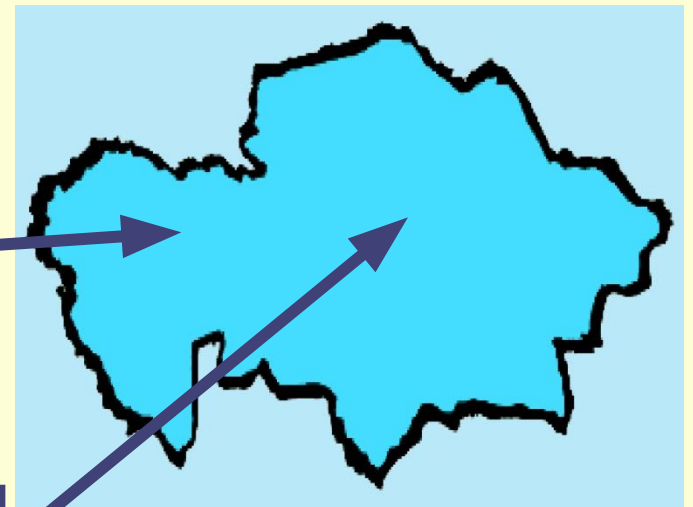


БРОНЗОВЫЙ ВЕК

Поздняя бронза:
(XII – VIII вв. до н. э.).

Срубный этап

Бегазы-дандыбаевский
этап






ХОЗЯЙСТВО АНДРОНОВЦЕВ

комплексное скотоводческо-
земледельческое


Скотоводство было в основном оседлым, пастушеским. Разводили коз, коров, верблюдов. В поймах рек андроновцы занимались мотыжным земледелием





ГОРНОЕ ДЕЛО И МЕТАЛЛУРГИЯ


Месторождения меди, олова, свинца, золота и серебра имеются в Центральном и Восточном Казахстане, в горах Атасу и Каратау, в Нарымском хребте и Тарбагатае, в Степянке, Акджале, Баладжале.





ХОЗЯЙСТВО АНДРОНОВЦЕВ


Геологи, изучая эти месторождения, обнаружили, что их разработка велась еще 3-4 тысячи лет до наших дней.





БРОНЗОВЫЙ ВЕК

Важным следствием перехода к скотоводству в хозяйстве был переход общества к патриархальной общине. Главой рода был мужчина, родство считалось по отцовской линии. У каждого рода была своя территория и свое родовое название






БРОНЗОВЫЙ ВЕК

родовая община – это коллектив людей, которые имеют общего предка, сообща трудятся, имеют общее имущество, имеют общие язык, традиции,

существует распределение труда между женщинами и мужчинами, орган правления – народное собрание во главе с советом старейшин



Совет старейшин



Племя

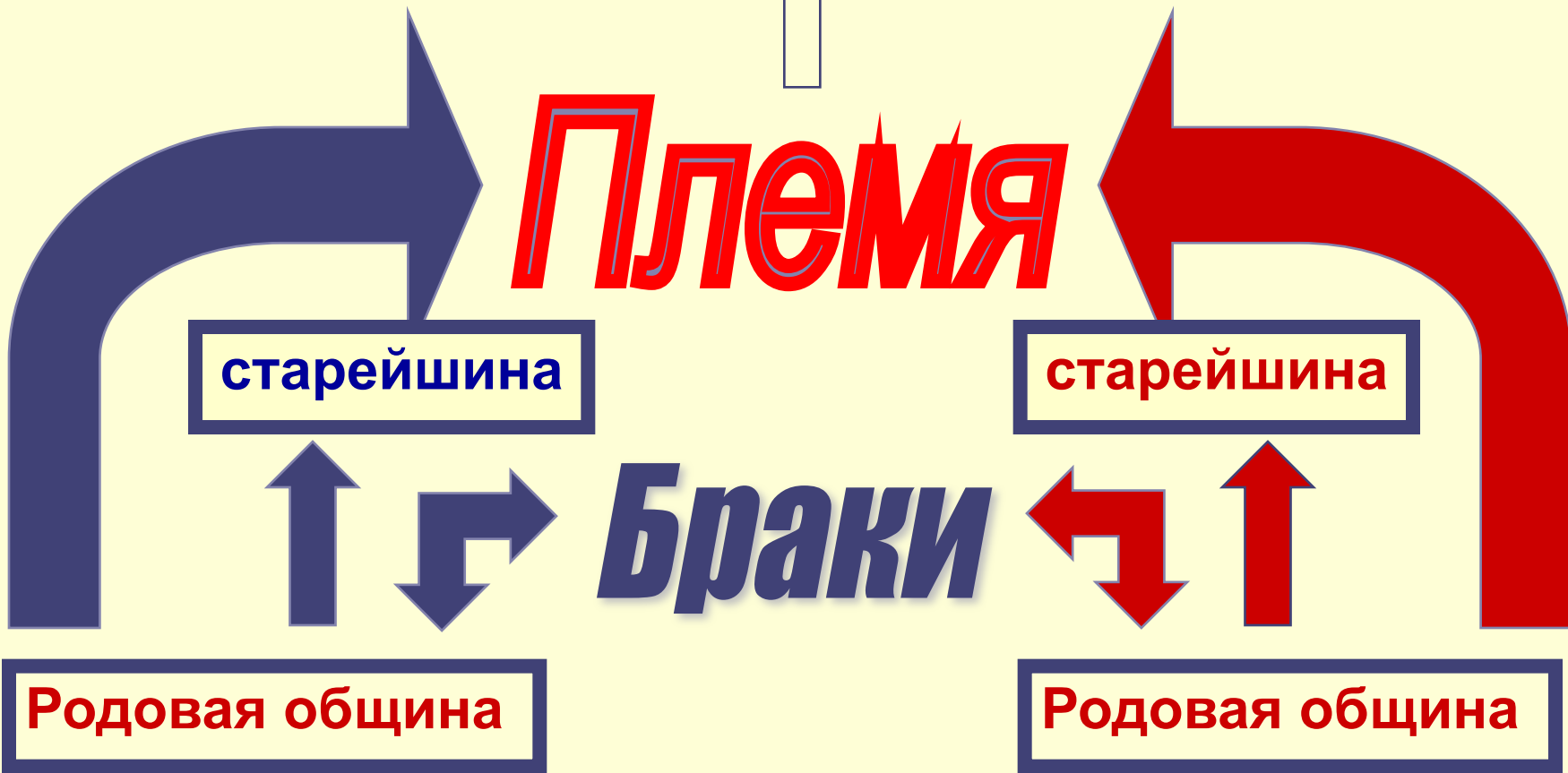
старейшина

старейшина

Браки

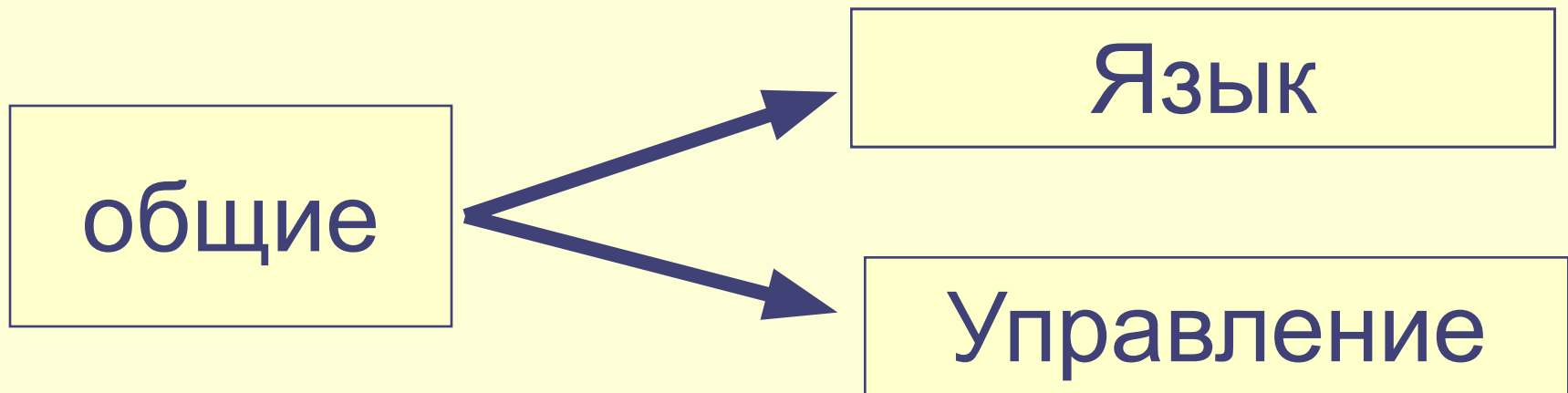
Родовая община


Родовая община



БРОНЗОВЫЙ ВЕК


Племя – объединение нескольких родовых общин, которые живут рядом:





Домашние промыслы андроновских племён

В андроновской семье могли делать все необходимое для жизни: прясть, ткать, выделывать кожу, шить одежду и обувь, расшивая их узорами из цветных нитей, украшая аппликацией и бисером. Уже были известны ткацкий станок и веретено.

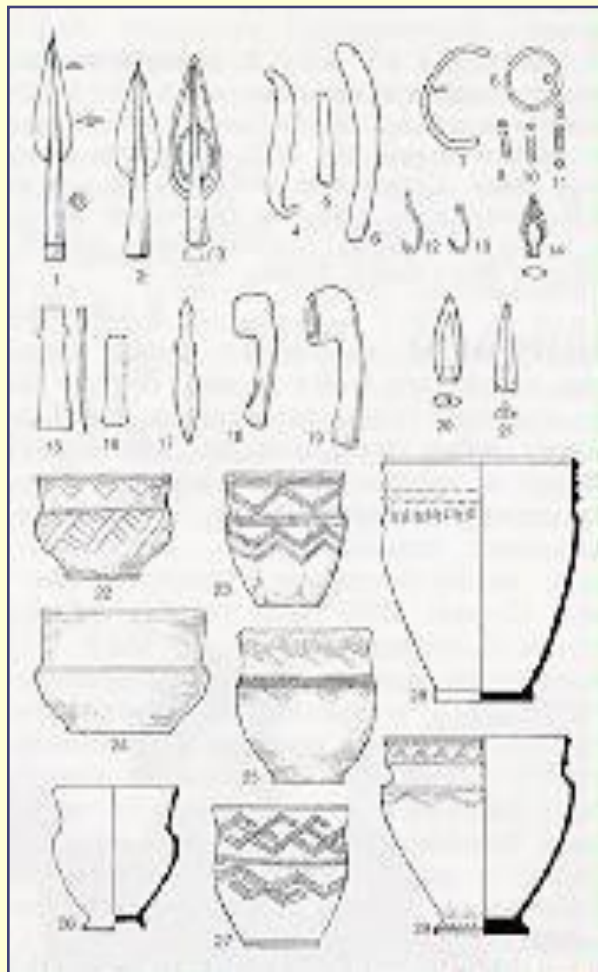


Домашние промыслы андроновских племён



Археологическим
СИМВОЛОМ
андроновской
культуры
являются серьги
и подвески

Домашние промыслы андроновских племён



Керамические изделия широко потреблялись в хозяйстве. Глиняные сосуды различались по назначению, имели разнообразные формы

Домашние промыслы андроновских племён



В позднем периоде
исчезают сосуды с
уступами и баночной
формы. Появляются
горшки с прямым
венчиком и
шаровидным туловом

Город эпохи бронзы

Древний город Аркаим - это круглый в плане участок, огороженный двумя концентрическими кольцами оборонительных сооружений.







Город эпохи бронзы






Город эпохи бронзы

Аркаим был открыт в июне
1987 года. Свое название


Аркаим получил от
близлежащей сопки и
урочища. Датировка
памятника XVIII-XVI вв. до н.

э.





К моменту раскопок на Аркаиме хорошо прослеживались обводной ров, за ним два кольца земляных валов, центральная площадь. Валы - это остатки оборонительных стен, сложенных из грунта, сырцовых блоков и дерева. Внутри каждого кольца, словно спицы в колесе, расположены жилища, которые строились из бревенчатых каркасов и грунтовых блоков.



Мировоззрение и религия



Для людей все в природе было одушевленным. Мир, по их мнению, был населен духами. Самые могущественные духи назывались богами.

Мировоззрение и религия


Страх перед природными стихиями, невозможность объяснить явления окружающего мира привели к возникновению религиозных представлений.





Мировоззрение и религия


Представления древних людей
об окружающем мире
усложнялись: получил
распространение тотемизм.
Зародилась охотничья магия;
почитался культ предков.





Мировоззрение и религия


О зарождении первобытного искусства свидетельствуют петроглифы - наскальные изображения, оставленные древними художниками.





ЖЕЛЕЗНЫЙ ВЕК


Конец I тысячелетия до н.э. и начало нашей эры являются переломным моментом в истории Казахстана. В VIII-VII в. до н.э. были *изобретены железо и произошел переход на кочевой способ производства.*



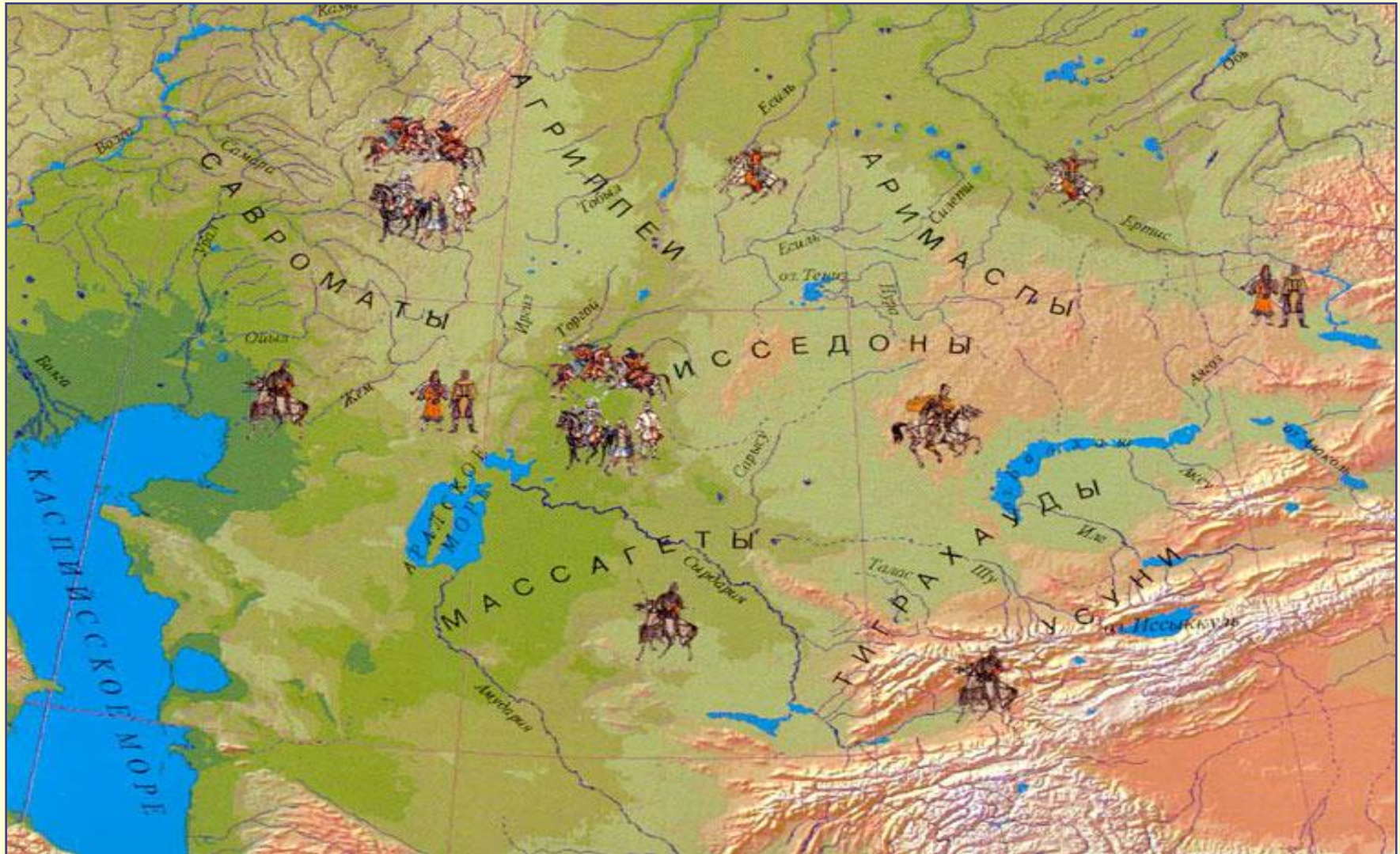



ЖЕЛЕЗНЫЙ ВЕК

Первые государственные структуры на территории Казахстана стали появляться в 1 тыс. до н.э. в форме союзов племен. Так, в степях Казахстана появились объединения, известные, как *саки-даха (массагеты), саки-рауки (тиграхауда), исседоны и аримаспы.*




ЖЕЛЕЗНЫЙ ВЕК







Сакские племена делились
на три группы:


Заморские или заречные **саки**
парадарья проживали в
Приаралье (низовья Сырдарьи
и Амударьи).






Саки, изготавливающие напиток
хаому - **саки-хаомаварга**,
изготавливающие напиток хаому,
расселились на просторах
Центрального, Северного
Казахстана, в южном Приуралье






Саки, носящие
остроконечные шапки
саки-тиграуда, носящие
остроконечные шапки в
районе средней Сырдарьи
и Амударьи, в Семиречье,
на Тянь-Шане.





ХОЗЯЙСТВО САКОВ


Сакские племена сочетали
три вида скотоводства:
*кочевое, полукочевое,
оседлое.*





ОБЩЕСТВЕННЫЙ СТРОЙ САКОВ


В VII—III вв. до н. э. сакские племена объединяются в союзы. Во главе этих союзов стоят *верховные вожди*. Их называют *царями*. Цари избираются советом вождей.



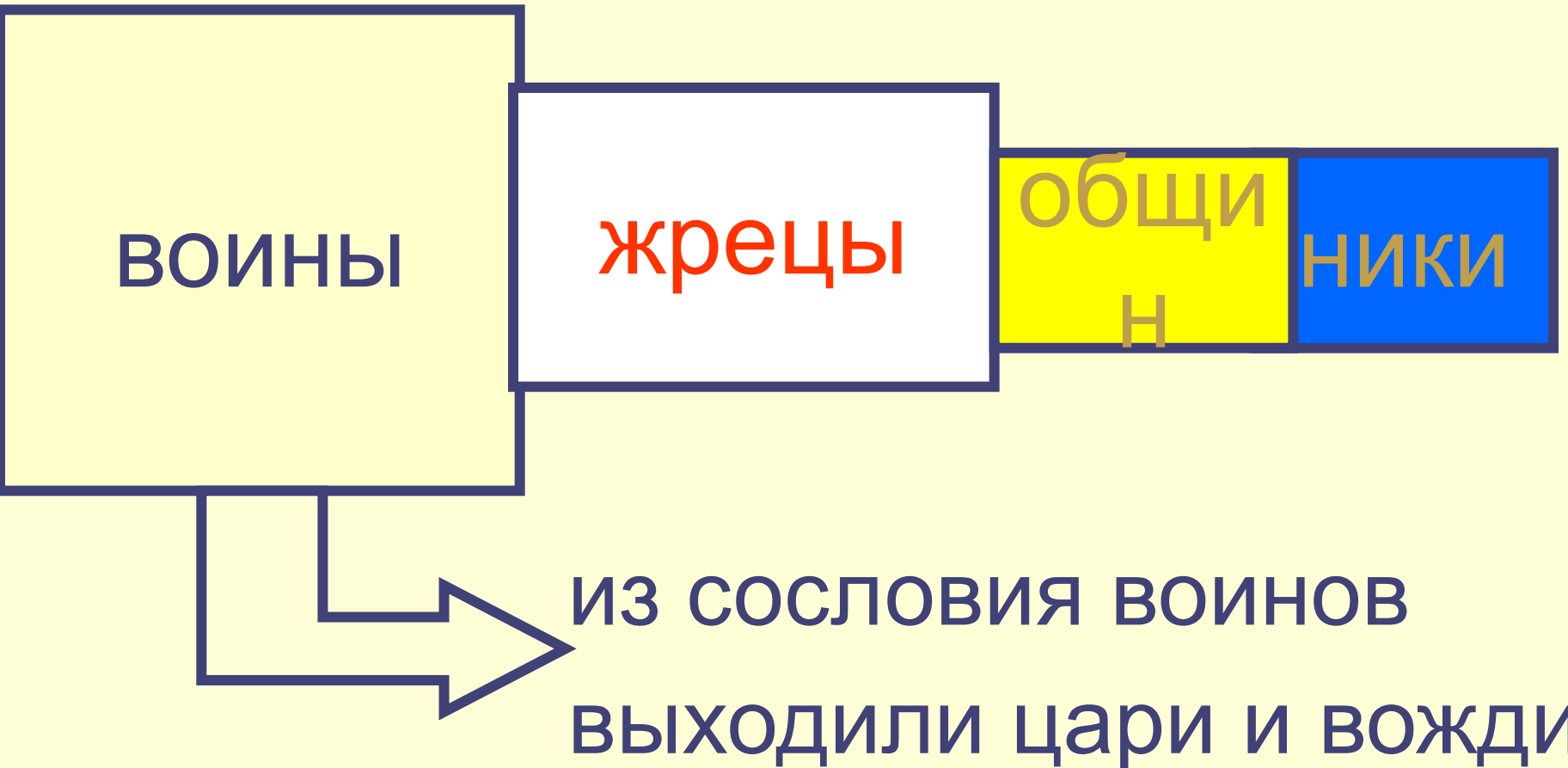


ОБЩЕСТВЕННЫЙ СТРОЙ САКОВ

Вождь каждого племени избирался всеми его членами. **Функции** - управлял своим племенем, заботился об обеспечении его вооружением и продовольствием, от имени племени вел переговоры о войне или перемирии.





В сакском обществе выделялись
три группы населения:






Войны саков с персами


Геродот повествует о войнах саков с персами, о победе саков над ахеменидским царем Киром. В 530-529гг до н.э. большая часть персидского войска пала на месте сражения сам Кир, был убит.







Геродот так рассказывает о борьбе персов с саками:


“Покорив Азию и подчинив своей власти весь Восток, Кир пошел войной на скифов. У скифов в то время была царица Томирис. Она дала возможность врагам переправиться через реку, считая, что ей легче сражаться в пределах своего собственного царства, а врагам труднее будет спастись бегством через реку.



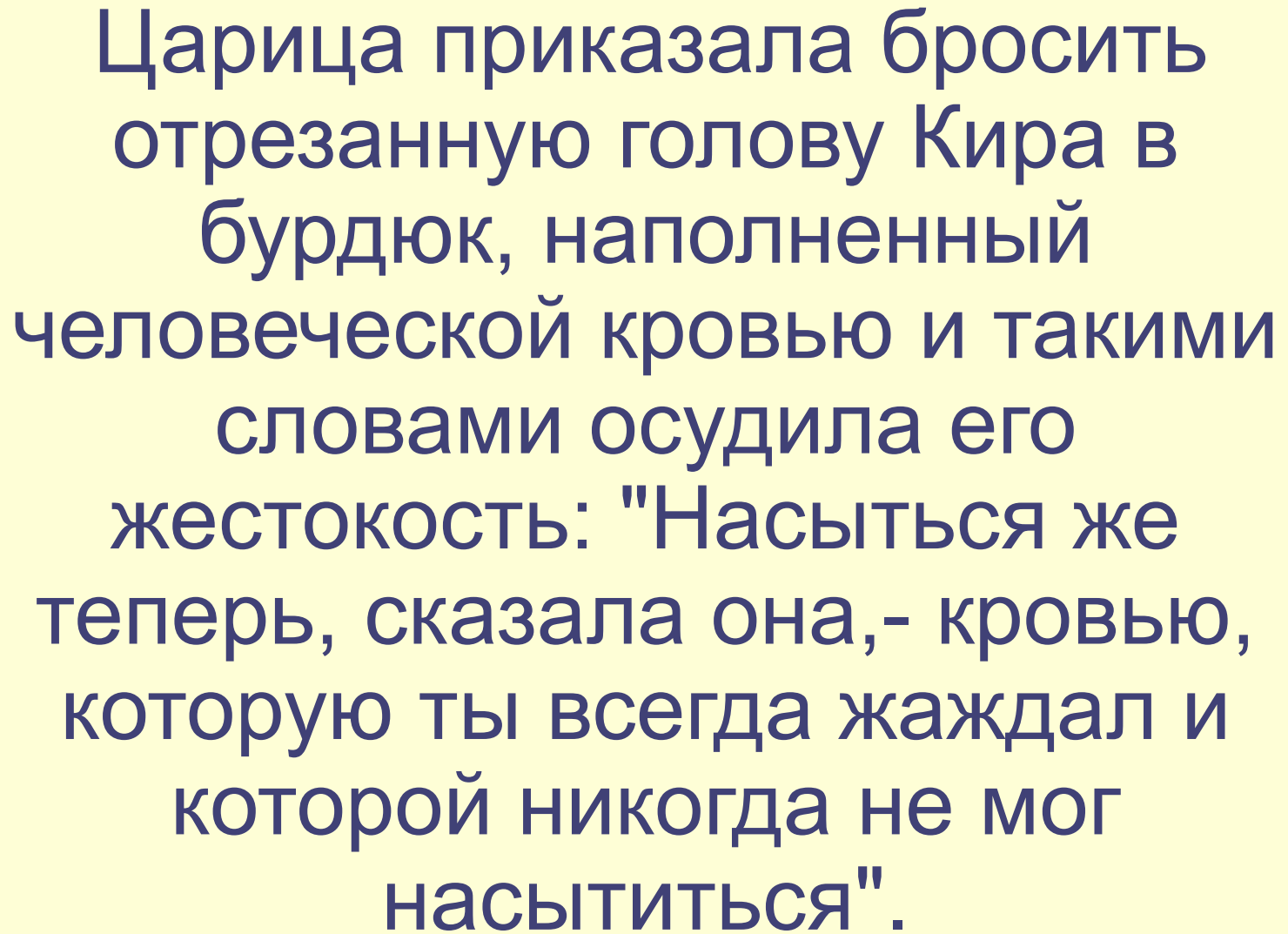


Кир разбил лагерь. На следующий день, притворившись испуганным, покинул лагерь. В лагере оставил много вина и еды. Узнав об этом, Томирис послала своего единственного сына с частью войска преследовать врагов. Кир ночью напал на беспомощных врагов и перебил их вместе с сыном царицы. Потеряв такое войско и сына, Томирис не в слезах излила горе о своей потере, а искала утешения в отмщении.





Она, вместе с оставшимся войском, обратилась в бегство, заманила Кира в ущелье, предварительно устроив в горах засаду. Там она уничтожила все войско персов вместе с самим царем. Не оставила даже вестника, который сообщил бы персам о таком страшном поражении.




Царица приказала бросить
отрезанную голову Кира в
бурдюк, наполненный
человеческой кровью и такими
словами осудила его
жестокость: "Насыться же
теперь, сказала она,- кровью,
которую ты всегда жаждал и
которой никогда не мог
насытиться".



Войны саков с персами


С саками воевали и другие цари из династии Ахеменидов. В 519-518 гг. до н. э. поход против саков тиграхаудов предпринял Дарий I. Во главе огромного войска Дарий вступил на землю саков.






КУЛЬТУРА САКСКИХ ПЛЕМЕН


Саки создали высокую культуру, влияние которой сказалось на огромных просторах Восточной Европы, Западной и Центральной Азии.





КУЛЬТУРА САКСКИХ ПЛЕМЕН

Сакская культура общность,
включавшая Северное
Причерноморье и Крым,
Евразийскую аридную
зону, степь, служила
звеном между Передней,
Средней Азией и Европой.



КУЛЬТУРА САКСКИХ ПЛЕМЕН

Главным
компонентом в
искусстве саков
был

«звериный стиль»;
сложившийся в VII
–VI вв. до н.э.



КУЛЬТУРА САКСКИХ ПЛЕМЕН




Это образы
различных
животных,
которыми
оформлялись
предметы быта:
одежда, посуда,
оружие






КУЛЬТУРА САКСКИХ ПЛЕМЕН


Наиболее известный памятник
эпохи саков – курган Иссык,
расположенный в 50 км
восточнее Алматы в
предгорьях Заилийского
Алатау.





КУЛЬТУРА САКСКИХ ПЛЕМЕН

Он входит в ИССЫКСКИЙ
МОГИЛЬНИК, состоящий из
более 40 курганов. Его
открытие произошло в
1969 году.




КУЛЬТУРА САКСКИХ ПЛЕМЕН

В кургане диаметром 60 м и высотой 7 м было обнаружено погребение

«Золотого человека»,
датированное концом
IV – III веком до нашей
эры.






В III в. до н.э. названия древнейших племен саков стали исчезать из исторических источников. Это случилось потому, что новые пришельцы – завоеватели давали другие названия племенным союзам.



ГОСУДАРСТВО УСУНЬ


В III в. до н.э. на территории Казахстана главную роль играли племенные союзы – усунь, канглы (или кангюй).





ГОСУДАРСТВО УСУНЬ


В конце первого тысячелетия до н.э. на территории Семиречья, Тянь-Шаня и Тарбагатая складывается государство, известное из китайских источников как «Страна Усунь».





ГОСУДАРСТВО УСУНЬ


Усуни обитали первоначально в **районе реки Данхэ**, но в III веке до нашей эры под натиском племен юечжи вынуждены были откочевать в Монголию, а затем в **Семиречье и Джунгарию**.





ГОСУДАРСТВО УСУНЬ


Здесь усунь, признав
зависимость от хуннов, основали
в **177 году** до нашей эры
собственное государство,
объединившее потомков сакских
племен Семиречья, Восточного
Казахстана и Джунгарии





ГОСУДАРСТВО УСУНЬ


В 53 г. до н.э. Усунь распалась на две части. Центром усуньских владений была Илийская долина в Семиречье, а ставка находилась в г.Чигучене (г. Красной долины) на берегу оз. Иссык – Куль





ГОСУДАРСТВО УСУНЬ


Во главе общества находился **гуньмо** (кунь баг - «князь над князьями»). Усуньское общество состояло из родоплеменная знать-малые гуньмо, жрецы, богатые дружинники, крупные ското- и землевладельцы и т.д.





ГОСУДАРСТВО УСУНЬ


В подчинении у них находились рядовые общинники, мелкие собственники скота и земли. К бесправной и наиболее зависимой категории населения относились слуги и рабы.





ГОСУДАРСТВО УСУНЬ

Существовавшую имущественную и социальную дифференциацию общества подтверждают раскопки некрополей. Захоронения отличаются друг от друга размерами






ГОСУДАРСТВО УСУНЬ

В хозяйственной деятельности усуней доминирующую роль играло скотоводство.


Значительное место в хозяйстве усуней занимают различные ремёсла и домашние промыслы





ГОСУДАРСТВО УСУНЬ

На развитие экономики и культуры усуней значительное влияние оказал Великий шелковый путь, который способствовал проникновению материальной и духовной культуры других стран.



ГОСУДАРСТВО ХУННУ


История хунну
связана с эпохой
Великого
переселения
народов





ГОСУДАРСТВО ХУННУ


Государство, достигло своего могущества при шаньюе **Моде** (209 г. - 174 гг. до н.э.). Он покорив племя «дун-ху» и разгромив саянских динлинов и кыпчаков, создал мощную державу.





ГОСУДАРСТВО ХУННУ


В 200 г. до н.э. Моде нанес сокрушительный удар китайскому государству, император был вынужден подписать **ДОГОВОР «О мире и родстве»**, что означало выплату дани хуннам.





ГОСУДАРСТВО ХУННУ


Характеризуя государственное устройство хуннского общества, **С.Г. Кляшторный** определяет его как централизованную империю, организованную на военно-административных принципах.





ГОСУДАРСТВО ХУННУ


Хунну делились на 24 рода во главе со старейшинами. Власть шаньюя передавалась по наследству. Действовал Совет старейшин и Народного собрания, которое собиралось 3 раза в год для решения вопросов





ГОСУДАРСТВО ХУННУ


Доминирующее место в хозяйственной деятельности хунну занимало кочевое скотоводство, население также занималось земледелием, выращивало просо и ячмень.





ГОСУДАРСТВО ХУННУ


Держава хунну оказалась непрочной, в I веке до н.э. она начала распадаться под влиянием внешних и внутренних причин.





ГОСУДАРСТВО ХУННУ


В 47 году до н.э. государство распалось на северных и южных. Впоследствии южные хунны приняли подданство Китая, а северные откочевали в западном направлении.






ГОСУДАРСТВО ХУННУ

Вторая волна переселения
началась в I веке н.э. и
закончилась в V веке, процесс
протекал лавинообразно и
длился около 300 лет.



Пестрый
этнический состав
кочевников
двигался на запад,
где под
предводительством
Аттилы нанесли
удар Римской
империи








ПЕРВЫЙ ТЮРКСКИЙ КАГАНАТ


В 1 тысячелетие н.э
началось постепенное
изменение этнической
среды в евразийских степях,
где стали преобладать
тюркоязычные племена





ПЕРВЫЙ ТЮРКСКИЙ КАГАНАТ

Первые упоминания этноним **«Тюрок»** относятся к **542 году** в китайских источниках, и в VI веке этот термин получил широкое распространение. Слово **«Тюрок»** означало **союз десяти племен.**



ПЕРВЫЙ ТЮРКСКИЙ КАГНАТ


В 552 году
основателем
Тюркского
каганата
(552-603гг) стал
Бумынь,
принявший титул
каган.





ПЕРВЫЙ ТЮРКСКИЙ КАГНАТ


Началась Тюркская эпоха (VI – нач. XIII вв). В 552 году Бумын умер, ему наследовали Кара-Иссык каган (552-553) и Мукан каган (553-572), которые довершили разгром аварского государства





ПЕРВЫЙ ТЮРКСКИЙ КАГАНАТ


Мукан – каган окончательно утвердил господство Тюркского в Центральной Азии и Южной Сибири, покорив монгольские племена киданей в Юго – западной Маньчжурии и киргизов на Енисее.





ПЕРВЫЙ ТЮРКСКИЙ КАГАНАТ

В период расцвета оно занимало обширную территорию от Корейского полуострова на востоке до Крымского на западе, от верховьев Амударьи на юге до верховьев Енисея на севере.






ПЕРВЫЙ ТЮРКСКИЙ КАГАНАТ

Тюркский каганат был непрочным политическим объединением.

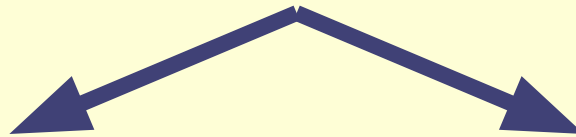
Борьба различных групп феодалов за власть, восстания покоренных племен и войны с Средней Азией (эфталитами) и Китаем ослабили






ПЕРВЫЙ ТЮРКСКИЙ КАГНАТ

в 603 году разделился на два самостоятельных владения:



Восточный
Тюркский
каганат

Западный
Тюркский
каганат



КАРТА ТЮРКСКОГО КАГАНАТА





ЗАПАДНО-ТЮРКСКИЙ КАГАНАТ


Ядром Западно – Тюркского каганата (603 – 704гг) стали «десять племен» (будын) Западный Тюркский каганат занимал земли усуней от гор Каратау до Джунгарии.





ЗАПАДНО-ТЮРКСКИЙ КАГАНАТ

Ставка кагана находилась в г. **Суяб** в Чуйской долине, а летняя резиденция в **Мин – булаке**. В Западно-Тюркский каганат входили племена усуней, канглов, карлуки, тюргеши и т.д



ЗАПАДНО-ТЮРКСКИЙ КАГАНАТ



Западные тюрки


Основным занятием было кочевое скотоводство и земледелием.



ЗАПАДНО-ТЮРКСКИЙ КАГАНАТ

У тюрков было много городов:
Суяб, Тараз, Мерке, Кулан и
другие.


Города являлись политическими
экономическими и культурными
центрами



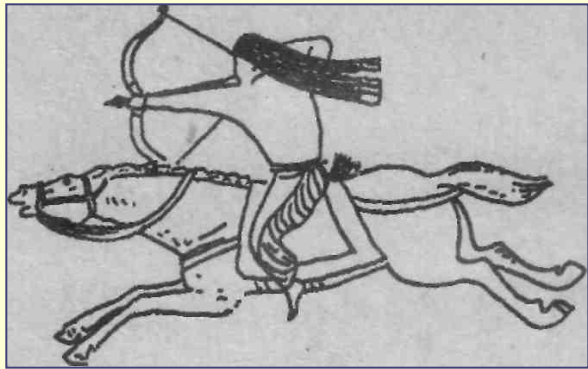


ЗАПАДНО-ТЮРКСКИЙ КАГАНАТ

Во главе государства стоял каган. Каган опирался на военную дружину. Власть кагана была неограниченной, однако он должен был считаться с волею совета.



ЗАПАДНО-ТЮРКСКИЙ КАГАНАТ



Древнетюркский
легковооруженный
воин

При кагане существовал **совет** из членов его рода. В совет также входили представители родоплеменной знати - **беки**.



ЗАПАДНО-ТЮРКСКИЙ КАГАНАТ

Народ в Тюркском кагане назывался «будун», «кара - будун». Тюркская знать носила название «кок» - «голубой», или «тенгри» - небесный. В Тюркском каганате были рабы.

Социально-политическое устройство

Каган из династии Ашина – носитель верховной политической, военной, судебной, духовной власти

Ябгу – заместитель кагана, глава западных областей (правого крыла) каганата

Тудуны – наместники над вассальными племенами, сборщики дани

Улуг - руководитель администрации каганата

Тарханы - лица, осуществляющие высшие административно-управленческие функции

Шады – предводители административно-военных подразделений «стрел»

Буюруки – представители низших звеньев административно-судебного аппарата


Эльтеберы – вожди некоторых крупных племенных союзов

Беки – главы отдельных родов



ТЮРГЕШСКИЙ КАГАНАТ


В результате внутренней слабости каганата, феодальных междоусобиц, а так же вторжения китайских и арабских войск в Западно-Тюркском каганате в 704 году власть перешла к тюргешам.
Тюргешский каганат (704 – 756 гг.).





ТЮРГЕШСКИЙ КАГАНАТ


Основателем государства был **Уч - Элик** – каган. Ставка тюргешей находилась в г. **Суябе**, а затем в г. **Тараз**. Вся территория каганата была поделена на **20 областей (тутукств)**.





ТЮРГЕШСКИЙ КАГАНАТ


В борьбе за территорию Казахстана столкнулись две державы Арабский халифат и Китайская империя. Летом **751** г. недалеко от Тараза между ними состоялась **Таласское сражение.**





ТЮРГЕШСКИЙ КАГАНАТ

Итог битвы: китайцы
потерпели поражение, а
победители арабы не смогли
удержать завоеванную
территорию и были
вынуждены отступить.





КАРЛУКСКИЙ КАГАНАТ

В этой битве важную роль в разгроме китайцев сыграли племена карлуков.

В 756 году власть в Семиречье перешла к другому тюркскому племени – карлукам.


Карлукское государство (756 – 940 гг.).





КАРЛУКСКИЙ КАГАНАТ


Карлуки – кочевые племена. Они занимали территорию между Алтаем и Балхашом. Их вожди носили титул **Эльтебер**, верховный правитель – **джабгу**, а в 840 году титул **каган**.





КАРЛУКСКИЙ КАГАНАТ


Теснимые уйгурами, они переселились в Жетысу и здесь образовали свое государство. **Столица была Суяб.** Во время Карлукского каганата в Жетысу возникают, новые города как: Баласагун, Коялык и Эки-Огуз.





КАРЛУКСКИЙ КАГАНАТ


Город Коялык стал ставкой
Карлукского каганата. Вокруг
города росли ремесленные и
торговые предместья и
населения





КАРЛУКСКИЙ КАГАНАТ


В 940 г. столица государства Баласагун была захвачена тюрками Восточного Туркестана чигилями и ягма. В результате карлукский каганат перестал существовать.





ГОСУДАРСТВО КАРАХАНИДОВ


В Жетысу власть переходит к новой династии – **Караханидам** (940-1210гг) которые смогли объединить карлукские и тюркешские племена Жетысу и долины Сырдарьи.






ГОСУДАРСТВО КАРАХАНИДОВ

Родоначальником династии Караханидов был **Сатук Бограхан (915-655 гг.)**, который в 942 году объявил себя каганом. Это государство занимало территорию Семиречья, ставка располагалась в **Баласагуне**.




ГОСУДАРСТВО КАРАХАНИДОВ



Восточная
часть
(Семиречье и
Туркестан)
центр
Г.Баласагун


Западная
часть
(Мавераннахр)
центр Тараз,
Самарканд





ГОСУДАРСТВО КАРАХАНИДОВ


Важнейшим социально –
политическим институтом в
государстве Караханидов
была **военно-ленная
система.**





ГОСУДАРСТВО КАРАХАНИДОВ

Такое пожалование
получило название **«икта»**
(араб), а держатель икты
назывался **иктадар** или мукта.






ГОСУДАРСТВО КАРАХАНИДОВ

В 960 году при Мусе кагане
ислам стал государственной
религией


В XI-XII веках государство
приходит в упадок и попадает
под власть киданей.





ГОСУДАРСТВО ОГУЗОВ


Огузское государство (конец IX - нач. XI в.) занимало обширную территорию Казахстана по Иргизу, Уралу, Эмбе, в Приаралье, долину Сырдарьи, предгорья Каратау, Чуйскую долину.





ГОСУДАРСТВО ОГУЗОВ


Столицей огузского государства стал г. **Янгикент**. В состав огузского государства входили многочисленные тюркоязычные и ираноязычные племена. Главой государства был **джабгу**.





ГОСУДАРСТВО ОГУЗОВ

Огузское государство разделялось на **уруки** (родовые подразделения) и **аймаки**. Роды и племена, объединенные в крупных племенных союзов, назывались **«иль»** (страна).






ГОСУДАРСТВО ОГУЗОВ

Правители имели
соправителей и советников.


Наследники правителя
назывались **«иналами»**, их
воспитывали специальные
опекуны-**«атабеки»**.





ГОСУДАРСТВО ОГУЗОВ


Важное место также занимал главнокомандующий войсками – «**сюбаши**», который активно вмешивался в политические события. Правители выбирались из могущественных родов (торе).





ГОСУДАРСТВО ОГУЗОВ


Огузы играли важную роль в политической жизни Евразии. В **965** и в **985** годах огузы совместно с киевским князем Святославом разгромили Хазарский каганат и Булгарию.





ГОСУДАРСТВО ОГУЗОВ


В середине XI века в силу внутренних и внешних противоречий огузское государство пало, а его население вошло в состав кипчакской державы.





ГОСУДАРСТВО КИМАКОВ

В Северном, Восточном и Центральном Казахстане жили тюркские племена, как кимаки и кипчаки. В IX веке образовалось государство **Кимаков (кон. IX – нач. XI вв.)**.





ГОСУДАРСТВО КИМАКОВ


Странный был народ «кимаки»,
так писал о них **Л.Гумилев**.
Кумоси-кумохи, кай, уранкай так
называли их многие
средневековые источники.



ГОСУДАРСТВО КИМАКОВ

Легенда о происхождении кимаков сохранилась в труде персидского историка XI в.


Абу Саид Гардизи. А по этой легенде кимаки происходят от татар





ГОСУДАРСТВО КИМАКОВ


Глава кимакских племен стал носить титул байгу (ябгу). Во 2-й пол. IX в. кимакский союз состоял из 12 федератов. Самым сильным племенем в составе кимакского каганата, были кыпчаки.





ГОСУДАРСТВО КИМАКОВ

Столицей государства была **Кимакия**. Союз кимакских племен базировался на принципах территориально-административных отношений.






ГОСУДАРСТВО КИМАКОВ

Племена в нем были связаны между собой иерархическими и вассальными отношениями.


Кимакские правители совершали успешные завоевательные походы.





ГОСУДАРСТВО КИМАКОВ


Могущественный кимакский правитель после того, как в конце IX — начале X вв. сложился Кимакский каганат, стал носить высший тюркский титул **каган**.





ГОСУДАРСТВО КИМАКОВ


Каган кимаков обладал реальной властью. Он назначал правителей уделов из представителей племенной знати. Власть кагана и управителей передавалась по наследству.



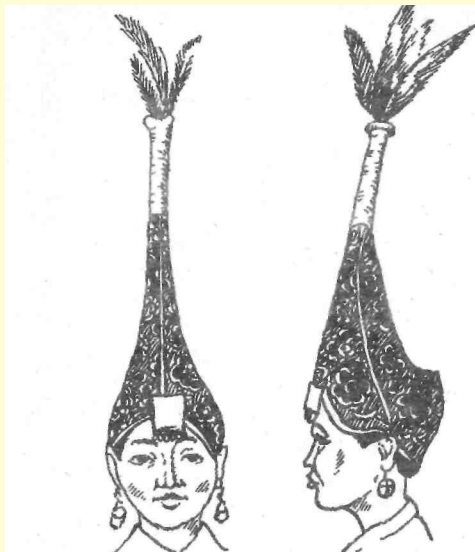


ГОСУДАРСТВО КИМАКОВ

В каганате формировалась
удельно-племенная система. Это
вызвано было *становлением
патриархально-феодалных
отношений*. Владельцы уделов
находились в подчинении у
кимакского кагана



ГОСУДАРСТВО КИМАКОВ




Главным занятием кимаков было кочевое скотоводство. Кочевники совершали длительные переходы по сезонным пастбищам

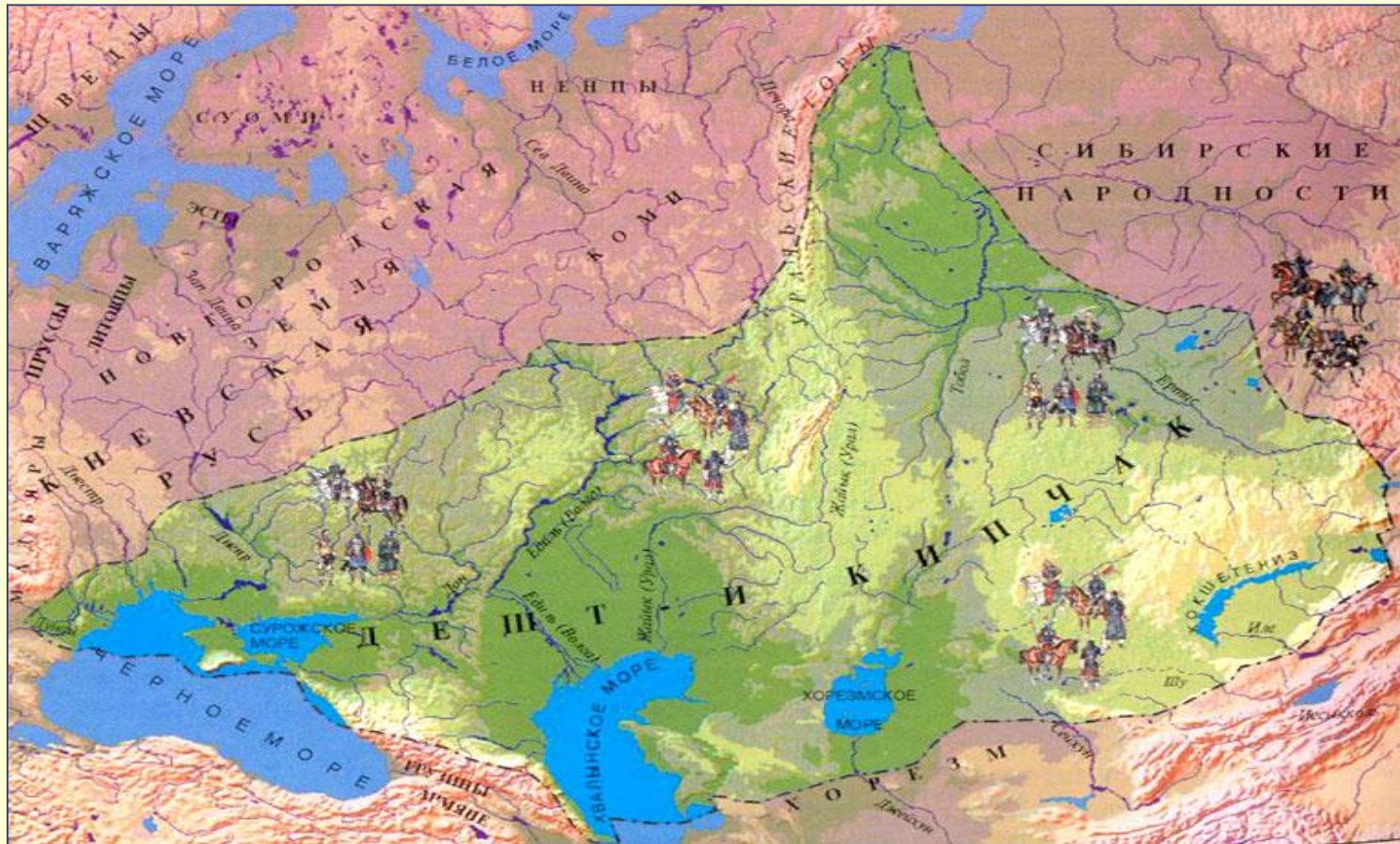


ГОСУДАРСТВО КИМАКОВ

миграцией кочевых племен
Центральной Азии,
переселение которых
относится к началу XI в.




КЫПЧАКСКОЕ ХАНСТВО (начало XI века - 1219г)





КЫПЧАКСКОЕ ХАНСТВО


«Дешт-и Кыпчак»
в переводе с персидского –
«Степь кыпчаков»,
на русском языке
«Половецкое поле».





КЫПЧАКСКОЕ ХАНСТВО

Мусульманские авторы называли народ, живший на этой территории **кыпчаками**, западноевропейские хроникеры - **команами**, русские летописцы — **половцами**.






КЫПЧАКСКОЕ ХАНСТВО

Кыпчакское общество находилось на стадии раннефеодального государственного образования.


Кыпчакские племена объединялись в две мощные группировки.





КЫПЧАКСКОЕ ХАНСТВО


Одно владение располагалось в
Западном Казахстане, в
степях к северу от Аральского
морья. Оно считалось **правым**
крылом со ставкой на р. Урал.





КЫПЧАКСКОЕ ХАНСТВО


Второе владение –
Сыгнакское располагалось
на бывших кимацких
землях – Андар аз-Кыфчак,
считалось **левым крылом**.





КЫПЧАКСКОЕ ХАНСТВО


Источники отмечают наличие
верховных ханов,
пользующихся особым
влиянием. Власть кыпчакских
ханов передавалась по
наследству от отца к сыну.





КЫПЧАКСКОЕ ХАНСТВО

Династийным родом считался **ельбори**, основателем данного рода по источникам является **Абар-хан Ильбари**. В аристократическую верхушку входили также тарханы, беки, баскаки






КЫПЧАКСКОЕ ХАНСТВО

Основой хозяйства кыпчаков было скотоводство. Кыпчаки занимались и земледелием.


Ремесло перерабатывало продукты скотоводства и обслуживало натуральный тип хозяйства.






КЫПЧАКСКОЕ ХАНСТВО

У кыпчаков имелись полуоседлые и стационарные поселения в речных долинах, частично в горных районах. Кыпчакские стойбища делились на две категории: зимние и летние.






КЕРЕИТЫ И НАЙМАНЫ

(XII – нач. XIII в.в).


В XII веке конфедерация найманов наряду с кереитами представляла собой крупное центральноазиатское государственное объединение.





КЕРЕИТЫ И НАЙМАНЫ


Исключительное место в государстве керееитов и найманов занимала **ханская ставка (орда)**, она ведала ханским имуществом и армией. У найманов и керееитов действовало обычное право.





КЕРЕИТЫ И НАЙМАНЫ


В ханствах было развитое делопроизводство. Документы скреплялись печатью, особенно при сборе налогов и назначении должностных лиц. Должности передавались по наследству





КЕРЕИТЫ И НАЙМАНЫ

Процесс социальной дифференциации и консолидации родственных племен завершился образованием (XII – нач. XIII вв.) раннефеодальных государств: **Улуса керейтов и Улуса найманов**




КУЛЬТУРА СРЕДНЕВЕКОВОГО КАЗАХСТАНА




Абу Наср Мухаммед ибн
Мухаммед ибн Тархан
ибн Узлаг аль-Фараби
ат-Турки


Абу Наср аль-
Фараби родился в
городе Фарабе в 870
г. Он происходит из
семьи тюркского
военачальника,



КУЛЬТУРА СРЕДНЕВЕКОВОГО КАЗАХСТАНА


Астрономия, логика, теория
музыки и математика,
социология и этика,
медицина и психология,
философия и право - таков
перечень его интересов.






КУЛЬТУРА СРЕДНЕВЕКОВОГО КАЗАХСТАНА


Фараби сблизил и синтезировал в своем творчестве ценнейшие достижения арабской, персидской, греческой, индийской и своей собственной, тюркской культуры.






КУЛЬТУРА СРЕДНЕВЕКОВОГО КАЗАХСТАНА


Махмуд Кашгари родился в 1029 г., умер в 1101. Махмуд, родом из высших кругов караханидской знати. Его книга "**Диван лугат ат-турк**" представляет собой тюркскую энциклопедию в полном смысле этого слова.






КУЛЬТУРА СРЕДНЕВЕКОВОГО КАЗАХСТАНА


Юсуф Баласагуни (род. ~1015-1016 гг). В Кашгаре в течение 18 месяцев написал поэтическое произведение, к моменту завершения поэмы ему было около 54 лет.






КУЛЬТУРА СРЕДНЕВЕКОВОГО КАЗАХСТАНА


Труд Баласагуни "Кутадгу билик"
является первым энциклопедическим
произведением на родном языке
тюрков, факт сам по себе очень
значительный, что свидетельствует о
патриотизме и любви к родному
языку.






КУЛЬТУРА СРЕДНЕВЕКОВОГО КАЗАХСТАНА


Ходжа Ахмет Ясави признанный глава тюркской ветви суфизма, мыслитель, поэт. Сохранилось его произведение "**Диван-и-хикмет**". Известна точно дата смерти - 1166
Отец Ахмета Ибрагим был известным шейхом в Сайраме.





КУЛЬТУРА СРЕДНЕВЕКОВОГО КАЗАХСТАНА

О Ясави говорят как основателе "тюркского" пути познания в исламе. Признавая значимость его идей о единой сущности всего сущего, исследователи отмечают адаптацию этих идей к народному мирозерцанию.



КУЛЬТУРА СРЕДНЕВЕКОВОГО КАЗАХСТАНА

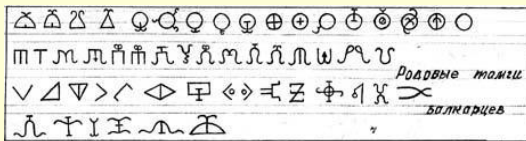


Великий
шелковый путь
функционировал
со II в. до н.э. –
XIV в.



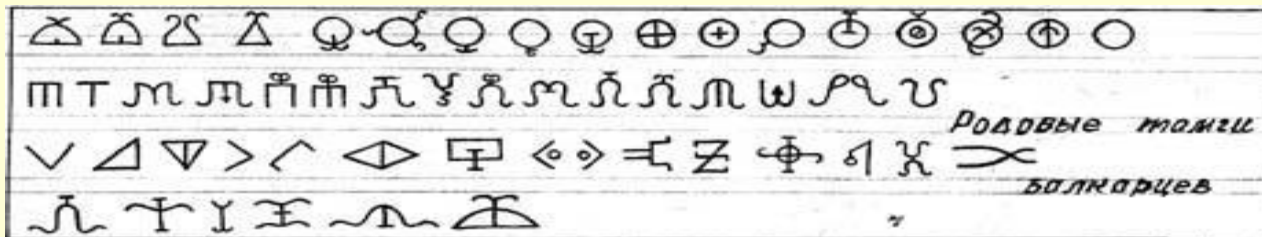
КУЛЬТУРА СРЕДНЕВЕКОВОГО КАЗАХСТАНА

В 1-й половине VII в. у тюрков возникло руническое письмо. Оно состояло из 37-38 знаков, впервые было открыто в долине Енисея Д. Мессершмидтом



Варианты рунического алфавита и их соответствие латинским тюркским народам

Значение Латин	Северноказахский вариант	Южноказахский вариант	Восточно-казахский вариант	Тамги Тюркских народов
а	~ ~	~	~	~
б	л л		⌘	л
ё/ю	~ з	з >	F	> v з
и	J ф о	о ф о	J J	о ф
н	У Ц Ц		У	У о Ц Ц
к	> I O	O	O	O I
к.	{} {} o	{}	{} 4	{} {}
о/у	> } ~	>	> {	{} o
р'	т		т	о
с	l	l	l	l t
т	o ≈	×	o ≈	o o
ц	л	л		л л
х	†	†	l	F
ш	л ш	л л	У	У У ш
ы/и	L t t			T
ыг	з	з	з	з



Варианты рунического алфавита и их соответствия тамгам тюркских народов

Значение рун	Северобалкарский вариант	Дунайский вариант	Волго-Земский вариант	Тамги тюрков
а	~ ~	√	~	~ /
б	л л		⌘	л
ё/ю	~ ⚡	⚡ >	F	> √ ⚡
л	∩ ⊙ ⊙	⊙ ⊙ ⊙	∩ ∩	⊙ ⊙
л,	γ ∩ ∩		γ	γ ⊙ ∩ ∩
н) ∩	∩	∩	∩
н,	{ } ∩	}	∩ 4	∩ ∩
о/у	> } ~	>	> {	∩
р'	γ		γ	⊙
с				†
т	⊙ ≈	⊗	⊙ ≈	⊙ ⊙
й	л	л		л л
х	†	†		†
ш	л ∩	л л	γ	γ γ ∩
ь/щ	∩ † †			∩
н2	3	3	3	3

КАЗАХСТАН В ПЕРИОД МОНГОЛЬСКОГО НАШЕСТВИЯ






В 1206г. Образовалось
Монгольское государство
во главе с Чингис-ханом.
Он был сыном богатого
нойона Есугай-багатура,
предводителя племени
квят-борджигинов.

При рождении (1155 г.) ему
дали имя Темучин.



МОНГОЛЬСКОЕ ГОСУДАРСТВО


Монгольским кочевым племенам требовались обширные пастбища, а их феодальным вождям — новые завоеванные народы, так как они представляли собой новых плательщиков дани и военный резерв для ведения войн.





МОНГОЛЬСКОЕ ГОСУДАРСТВО

Чтобы удовлетворить требования кочевой знати, пресечь внутренние раздоры и междоусобицы, Чингис-хан стал на путь войны. Монгольские завоевания в XIII в. охватили всю территорию Евразии.






ОБЩЕСТВЕННОЕ УСТРОЙСТВО

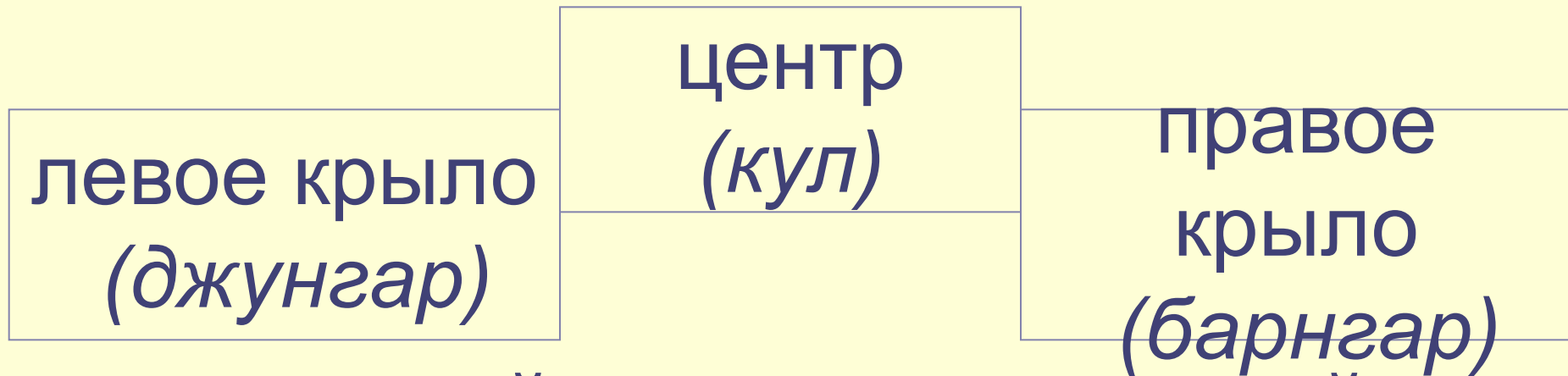
Монгольское государство основывалось на принципах военно-административной организации.

Территория и население были разделены на три **военно-административных округа**






ОБЩЕСТВЕННОЕ УСТРОЙСТВО




низшей административной
единицей
была "десятка" —
группа семей кочевников,
обязанная выставить 10 воинов.



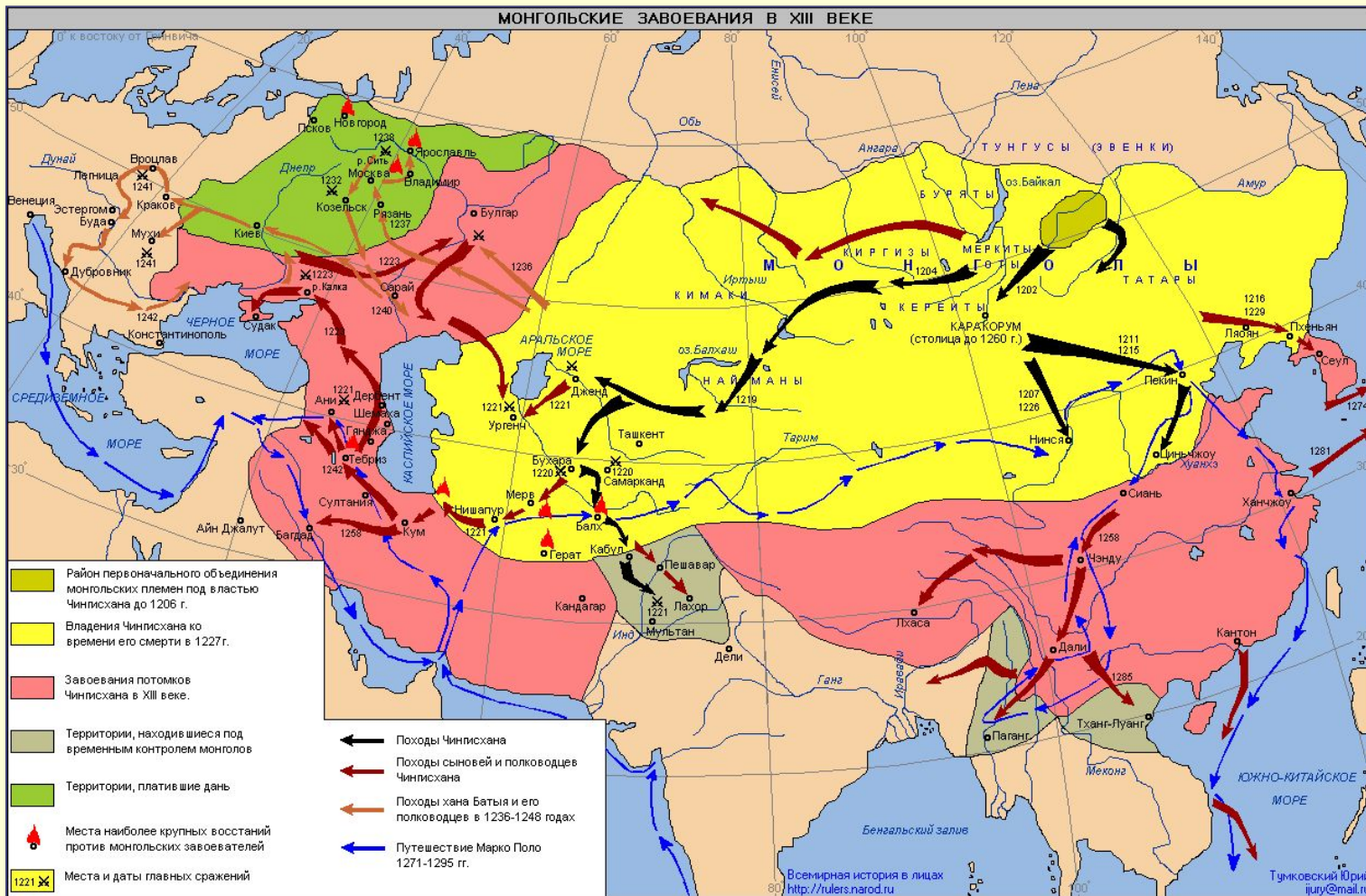


МОНГОЛЬСКИЕ ЗАВОЕВАНИЯ

После вторжения в Китай в 1211—1215 гг. в монгольской армии появилась китайская военная техника — стенобитные, камнеметные и огнеметные орудия.



МОНГОЛЬСКИЕ ЗАВОЕВАНИЯ



МОНГОЛЬСКИЕ ЗАВОЕВАНИЯ

К 1218—1219 гг.

МОНГОЛЫ ПОДЧИНИЛИ

многие народы

соседних стран.

Были захвачены

земли енисейских

кыргызов и бурят.





Монгольские воины



МОНГОЛЬСКИЕ ЗАВОЕВАНИЯ


Добровольно принял монгольское подданство владетель Уйгурского Турфанского княжества. После разгрома войск Цзиньской империи монголы заняли Северный Китай.





ВТОРЖЕНИЕ МОНГОЛОВ НА ТЕРРИТОРИЮ КАЗАХСТАНА И СРЕДНЮЮ АЗИЮ


**В 1210—1211 г. под власть
Чингис-хана перешел
владелец карлукской
области Арслан-хан.**





МОНГОЛЬСКИЕ ЗАВОЕВАНИЯ


В 1217 г. правитель карлукской области Алмалык Бузар также стал вассалом монгольского хана, а в следующем году без боя сдался монголам и город Баласагун





МОНГОЛЬСКИЕ ЗАВОЕВАНИЯ


Для привлечения народа Семиречья на свою сторону, Чингис-хан запретил грабежи и резню. Захват Восточного Туркестана и Семиречья открыл монголам путь в Среднюю Азию через Южный Казахстан.





МОНГОЛЬСКИЕ ЗАВОЕВАНИЯ


Поводом для вторжения во владения хорезмшаха послужила так называемая **"Отрарская катастрофа"** — гибель в Отраре летом 1218 г. торгового каравана, посланного Чингисханом.





МОНГОЛЬСКИЕ ЗАВОЕВАНИЯ


В сентябре 1219 г. начался поход войск Чингис-хана. Они насчитывали до 150 тысяч воинов, из них монголов — 111 тысяч, остальную часть армии составляли— уйгуры и карлуки.





МОНГОЛЬСКИЕ ЗАВОЕВАНИЯ

К весне 1221 г. завоевание Средней Азии и Казахстана монголами было завершено. В результате нашествия монголов в 1219—1224 гг. Казахстан вошел в состав империи Чингис-хана.



Последствия монгольского нашествия



ПОСЛЕДСТВИЯ МОНГОЛЬСКОГО НАШЕСТВИЯ

ЭКОНОМИЧЕСКИЕ

Уничтожение оседло-земледельческих оазисов, усиление роли кочевого скотоводства.

Разрушение городов, упадок городской жизни в Семиречье

Временное сокращение роли ремесла, торговли, уничтожение традиционных караванных маршрутов.

СОЦИАЛЬНЫЕ

Замедление темпов феодализации на юге и юго-востоке Казахстана, распространение патриархально-феодалных отношений, домашнего рабства.

Разорение части населения, изменения социально-классовой структуры, углубление имущественной дифференциации

Введение новых налогов и повинностей

ПОЛИТИЧЕСКИЕ

Ликвидация существовавших государственных образований, включение территории Казахстана в состав Монгольской империи, раздел ее на улусы

Распространение норм монгольского права

Формирование новой политической системы, основанной на монгольских традициях, утверждение власти чингизидов –потомков династии Чингиз-хана

ЭТНОДЕМОГРАФИЧЕСКИЕ

Физическое уничтожение населения Казахстана

Замедление процессов этнической консолидации

монголоизация антропологического облика населения Казахстана, ассимиляция монголов

Уничтожение памятников архитектуры, литературы, искусства.


КУЛЬТУРНЫЕ




РАЗДЕЛ ТЕРРИТОРИИ КАЗАХСТАНА МОНГОЛАМИ

Улус Угэдэя


северо-восток Семиречья,
Верхнее Прииртышье,
Тарбагатай






ОБРАЗОВАНИЕ ЗОЛОТОЙ ОРДЫ.


Преемником Джучи стал его сын Бату. Он предпринял завоевательные походы на территорию Западного Дешт-и Кыпчака, в земли волжских болгар и далее на запад.






ОБРАЗОВАНИЕ ЗОЛОТОЙ ОРДЫ.


В итоге 7 летнего похода
(1236—1242 гг.) под властью
Батыея оказались земли к
западу от Волги до низовьев
Дуная, включая Крым,
Северный Кавказ, западно-
кыпчакские (половецкие) степи





ОБРАЗОВАНИЕ ЗОЛОТОЙ ОРДЫ.

Батый - основал в низовьях Волги государство Золотая Орда
В него вошли Восточный Дешт-и Кыпчак, часть территории Хорезма и Западной Сибири, а также вновь завоеванные земли на западе






ОБЩЕСТВЕННОЕ УСТРОЙСТВО

Государственное устройство

Золотой Орды в целом следовало образцу, введенному Чингис-ханом. Государство считалось собственностью ханского рода Джучидов.



Приложение к слайду 199




Хан – каган – верховный правитель

Беклербек ведал армией и дипломатическими отношениями с другими государствами

беки, бахадурь нойоны,
являлись военачальниками *темниками, тысячниками, сотниками.*

Во главе *дивана* — центрального органа исполнительной власти, ведавшего финансами, налогами, внутренней жизнью государства, — стоял *везир*


В города и подчиненные улусы назначались *даруги* и *баскаки*, чьей обязанностью был сбор налогов, дани.





ОБЩЕСТВЕННОЕ УСТРОЙСТВО


В Золотой Орде сложилась улусная система управления и владения завоеванными землями и народами. Во главе правого крыла (улуса) стоял сам **Батый и его преемники.**





ОБЩЕСТВЕННОЕ УСТРОЙСТВО

Во главе левого крыла — старший сын Джучи **Орда Еджен**. В левое крыло входила большая часть территории Казахстана





ЗОЛОТАЯ ОРДА.

Золотая Орда уже при **Берке-хане (1256—1266 г.)**, брате хана Батыя, стала самостоятельным государством. Его преемник **Менгу-хан (1266—1280 г.)** стал чеканить собственную монету.

ЗОЛОТАЯ ОРДА

Наибольшего могущества
Золотая Орда достигла в I
половине XIV в., особенно
при **Узбек-хане**
(1312—1342 гг.) и его
преемнике хане **Джаныбеке**
(1342—1357 гг.).




Хан Узбек



ЗОЛОТАЯ ОРДА

Со второй половины XIV в.
Золотую Орду начали ослаблять
центробежные силы. Последним
ханом Золотой Орды по линии
дома Бату был **Бердибек**
1357-1359гг.



ЗОЛОТАЯ ОРДА



Хан Ахмат

С 1357 г. по 1380 г. –
«великая смута», на
троне сменилось
два с половиной
десятка ханов.

ЗОЛОТАЯ ОРДА




Мамай

В 1380 г.
фактический
правитель Золотой
Орды темник
Мамай был разбит
на Куликовом поле.



ЗОЛОТАЯ ОРДА


К середине XV в. Золотая Орда перестала существовать. В 20-60-х гг. образовались Ногайская Орда, Сибирское, Казанское, Крымское и Астраханское ханства.





ГОСУДАРСТВО АК-ОРДА


На территории Восточного Дешт-и Кыпчака в XIII—начале XV вв. существовало государство **Ак Орда** первое государство в послемонгольское время, возникшее на территории улуса Джучи.





ГОСУДАРСТВО АК-ОРДА


Ставка Орды в середине XIII в. была на Иртыше, в районе озера Алаколь. В XIV в. Политический центр Ак Орды переместился на юг Казахстана и столицей ее стал **город Сыгнак.**






ГОСУДАРСТВО АК-ОРДА


Ак Орда была населена тюркоязычными племенами. Во главе государства стоял хан из рода Орда Еджена. Ему подчинялись удельные владельцы из Джучидов (огланов) и крупной кочевой знати.





Политическую историю Ак
Орды можно разделить на три
этапа:


А на заключительном этапе
велась борьба против
агрессии правителя
Мавераннахра
эмира Тимура и Тимуридов






ГОСУДАРСТВО АК-ОРДА


Порвать зависимость от Золотой Орды удалось к сер. XIV в. ханам **Ерзену и Мубарак-ходже (1320-1344 гг.)**. Укрепились Ак Орда **при хане Урусе**, правившем в 60-70 гг. XIV в.





ГОСУДАРСТВО МОГУЛИСТАН 1348-1514гг


Могулистан образовался в результате распада государства Чагатаидов и занимал территории на северо-востоке Средней Азии, Семиречья и Восточного Туркестана.





ГОСУДАРСТВО МОГУЛИСТАН

Феодалная знать во главе с представителем племени дуглатов **эмиром Пуладчи** в 1347—1348 гг. поставила ханом нового государства Чагатаида **Тоглук-Тимура**, которому удалось стать основателем династии правителей Могулистана.





ГОСУДАРСТВО МОГУЛИСТАН


Первые могулистанские ханы
Тоглук-Тимур (1347— 1362 гг.) и
Ильяс-Ходжа (1362—1380 гг.)
пытались восстановить власть
Чагатаидов в феодально-
раздробленном Мавераннахре.






ГОСУДАРСТВО МОГУЛИСТАН

А уже в 70—80 гг. следующим правителям Могулистана хану Хызр-Ходже, эмиру Камар ад-Дину дуглату, Енге-торе и другим пришлось вести долгую и упорную борьбу против агрессии Тимура. В начале XVI века государство Могулистан распалось






ХАНСТВО АБУ-Л-ХАЙРА

1428-1468гг


В 20-х годах XV в. на степных пространствах Казахстана образовалось ханство Шайбанида Абу-л-хайр-хана, который правил на протяжении 40 лет.





ХАНСТВО АБУ-Л-ХАЙРА


Территория Ханства Абу-л-хайра простиралась от Яика (Урала) на западе до Балхаша на востоке, от низовий Сырдарьи и Аральского моря на юге до среднего течения Тобола и Иртыша на севере.





ХАНСТВО АБУ-Л-ХАЙРА


Ханство Абу-л-хайра имело и другие названия — Государство кочевых узбеков, Узбекское ханство. Сыгнак стал столицей ханства (до того ханскими ставками были города Тара и Орду-Базар).





ХАНСТВО АБУ-Л-ХАЙРА


В 1457 г. Абу-л-хайр потерпел под Сыгнаком жестокое поражение от ойратов, вторгшихся в пределы Юго-Восточного и Южного Казахстана.



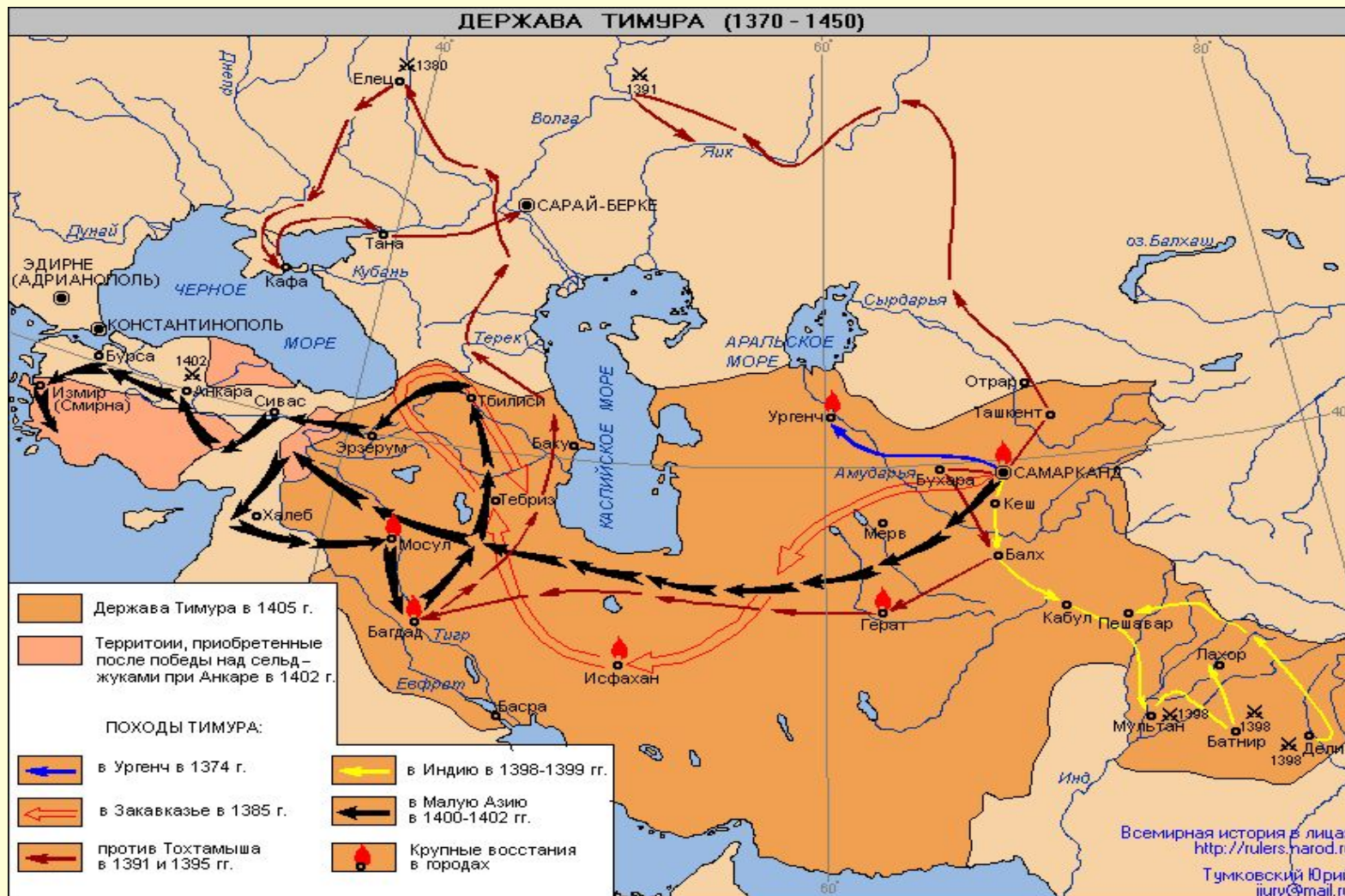


ХАНСТВО АБУ-Л-ХАЙРА

В конце 50—начале 60-х гг. в западную часть Могулистана от Абу-л-хайра откочевала часть племен во главе с султанами Джаныбеком и Гиреем. В 1468 г. Абу-л-хайр-хан умер



ГОСУДАРСТВО ТИМУРА






Эмир Тимур родился
9 апреля 1336г. Он
был родом из
племени барлас.
Правил Средней
Азией единолично в
течение 35 лет.
(1370-1405гг),
столица Самарканд.



ГОСУДАРСТВО ТИМУРА


Первыми объектами агрессии Тимура стала Ак Орды и Могулистан, Он предпринял в 70—80 гг. XIV в. около десятка набегов на территорию этих государств.





ГОСУДАРСТВО ТИМУРА

В результате трех походов войск Тимура в **1389**, **1391** и **1395** годах Золотая Орда была разгромлена. Во время походов войска Тимура грабили население Казахстана, Кавказа, Южной Руси.






мавзолей Гур-Эмир –
место захоронения Тимура

Зимой 1404—1405
гг. Тимур вновь
выступил в
направлении
Могулистана,
направив через
Южный Казахстан
огромное войско
на Китай, но в
феврале 1405 г.
умер в Отраре



КАЗАХСКОЕ ХАНСТВО


Образование государств Ак Орды, Ханства Абулхаира, Могулистана, стало значительным этапом в развитии государственности казахской народности.





КАЗАХСКОЕ ХАНСТВО


Эти государства имели много общего в государственной системе: улусная организация кочевого населения, структуры правящей власти, комплектование вооруженных сил, налоговая система.





КАЗАХСКОЕ ХАНСТВО


Развитие государственности казахов в XIV—XV вв. шло на основе постепенного восстановления хозяйства, городов и земледелия на юге Казахстана.





КАЗАХСКОЕ ХАНСТВО


Укрепление экономических, культурных, общественно-политических связей кочевого и оседлого региона способствовало этническому объединению казахских родов и племен, завершению процесса сложения народности.






КАЗАХСКОЕ ХАНСТВО

Возникновение Казахского ханства явилось закономерным итогом социально-экономических и этнополитических процессов на обширной территории Восточного Дешт-и Кыпчака.




КАЗАХСКОЕ ХАНСТВО

Основателями Казахского ханства стали султаны



Керей-хан.
Художник Н.Карымсаков

Жанибек и
Гирей
(Керей)



Жанибек-хан. Художник
А.Бухарбаев

КАЗАХСКОЕ ХАНСТВО




Мухаммед Хайдар дулат.
Художник А.Бухарбаев

Мухаммед Хайдар
дуглат относит
время образования
Казакского ханства
к 1465-1466 гг.



КАЗАХСКОЕ ХАНСТВО


В XV—XVI вв. в основном завершился процесс формирования казахской народности и ее этнической территории в тех пределах, в которых размещались казахи в последующие века.





КАЗАХСКОЕ ХАНСТВО

Сложившаяся народность
со 2-й половины XV века
известна под именем
"казахи" (қазақ).



Приложение к слайду 237






Этнoним «казах»

В источниках этот термин употребляется сначала в социальном смысле и означал "человека, отделившегося от своего государства, племени, рода и вынужденного вести жизнь искателя приключений" (В. В. Бартольд).

По "Тарих-и Рашиди" и другим источникам термин "казахи" применялся для обозначения политической группировки во главе с Джаныбеком и Гиреем, откочевавшей в Семиречье, сначала в форме "узбек-казахи" (узбек-казак), затем "казах" (казак).


С укреплением ханства Джаныбека и Гирея казахами стало называться все подвластное им население. Постепенно термин "казахи" стал употребляться как этноним для обозначения уже сложившейся тюркской народности Восточного Дешт-и Кыпчака, Семиречья и Южного Казахстана.





КАЗАХСКОЕ ХАНСТВО

Жуз – историко-хозяйственный регион, крупное родоплеменное объединение в составе казахской народности, обладающее особенностями хозяйства, быта, культуры.



Приложение к слайду 240






Жуз. Причины возникновения

Естественно-географические причины

Формирование на территории Казахстана в связи со специфическими природными условиями трех основных географически обособленных регионов (Семиречье, Центральный Казахстан, Западный Казахстан)






Экономические причины

Преобладание кочевого и полукочевого скотоводческого хозяйства с определенной системой сезонных пастбищ и маршрутов кочевания;

Господство натурального хозяйства и связанная с ним слабость экономических связей.






Социально-политические причины

Наличие в социальной структуре родоплеменной организации;

Социально-политические противоречия и конфликты (откочевки населения, племенной сепаратизм...);

Длительное нахождение населения в составе разных государственных образований;

Особенности военно-административной организации тюрок и монголов.




КАЗАХСКОЕ ХАНСТВО





КАЗАХСКОЕ ХАНСТВО

Казахские ханы сразу же после смерти Абулхаира вступили в борьбу за власть в степи. Главными их противниками были наследники **Абу-л-хайр-хана.**






КАЗАХСКОЕ ХАНСТВО

Район Присырдарьи и Каратау был ближайшим к владениям казахских ханов в Семиречье.

Ханы Джаныбек и Гирей стремились утвердить права на эти земли, являвшиеся для них наследными.






КАЗАХСКОЕ ХАНСТВО

Борьба ханов за власть над
Восточным Дешт-и Кыпчаком
развернулась в Туркестане.


Главной причиной борьбы было
экономическое и стратегическое
значение данного региона





КАЗАХСКОЕ ХАНСТВО


Борьба развернулась на 30 лет. Казахские ханы обладали в этой борьбе несомненной реальной силой. Вокруг них сплотились значительные массы кочевников, у них был прочный тыл в Семиречье.





КАЗАХСКОЕ ХАНСТВО


Итогом борьбы к концу XV в.
присоединение к Казахскому
ханству части
присырдарьинских оазисов,
что способствовало успеху в
объединении страны в целом.





КАЗАХСКОЕ ХАНСТВО


К концу XV в. расширились границы Казахского ханства. В него вошли Западное Семиречье, города Южного Казахстана, район Каратау, низовья Сырдарья и Северное Приаралье, часть Центрального Казахстана.





КАЗАХСКОЕ ХАНСТВО


Наибольшего могущества Казахское ханство достигло в годы правления (1512— 1521) сына Джаныбека хана Касыма (род. ок. 1455 г.). С началом его правления власть перешла к потомкам Джаныбека.





КАЗАХСКОЕ ХАНСТВО

Число подданных хана Касыма определялось современниками в **миллион человек**. При нем узнали о Казахском государстве в западных странах, начались посольские контакты с **Московским государством**.






КАЗАХСКОЕ ХАНСТВО

В 20-х годах XVI в. после смерти Касыма междоусобицы на время ослабили Казахское ханство.

Хакк-Назар-хан (1538-1580гг)

пытался восстановить право казахов на земли, составлявшие огромную территорию Казахского ханства при его отце Касыме






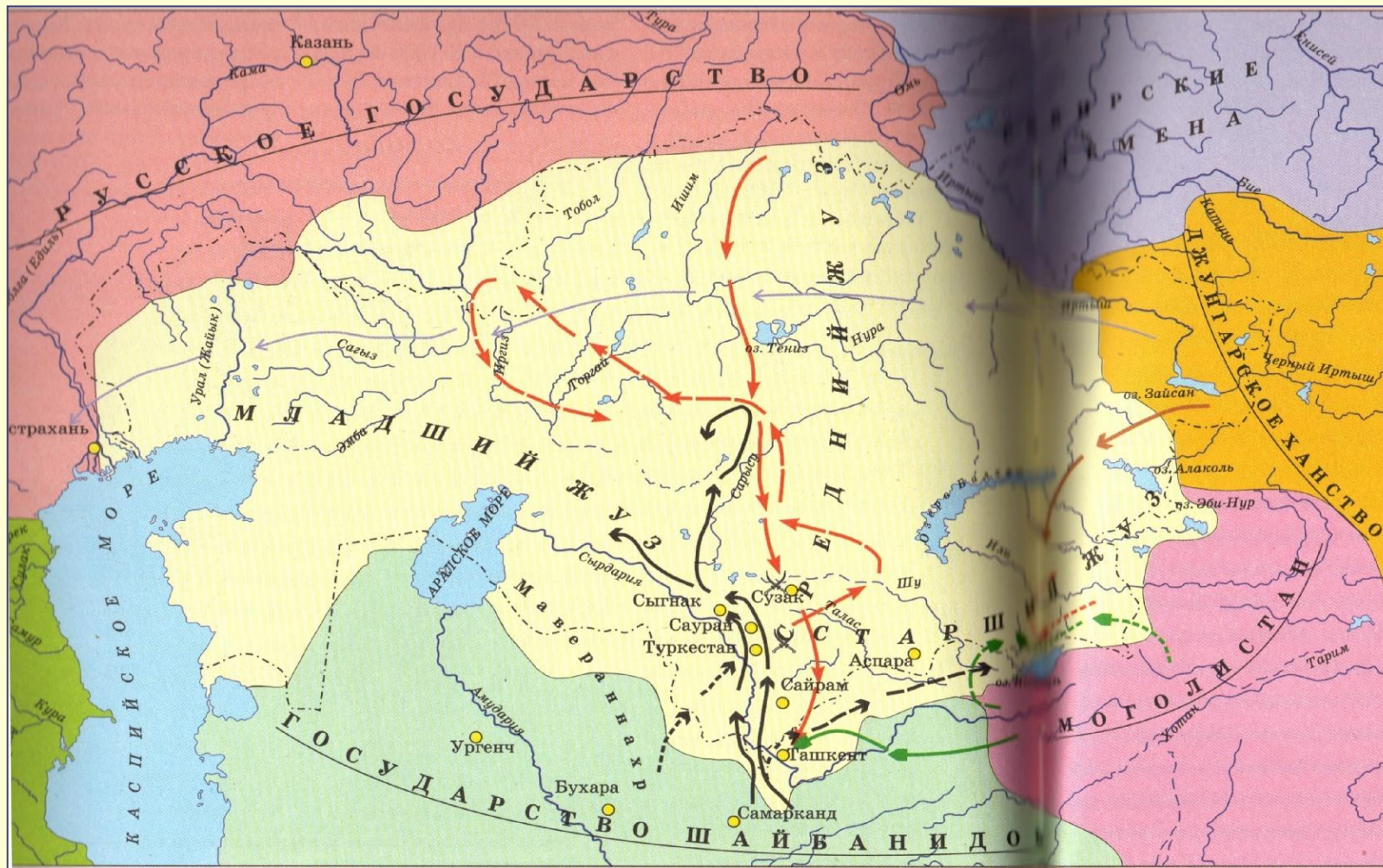
КАЗАХСКОЕ ХАНСТВО

Ханом казахов стал **Шигай** (1580-1582гг), потомок хана Джаныбека. Но он правил всего два года.

В 1586 г. **Таваккул** (1586-1598гг) (Тевеккел, сын Шигая) захватил ряд городов в Туркестане, пытался взять Ташкент.




КАЗАХСКОЕ ХАНСТВО В XVI-XVII веках





КАЗАХСКОЕ ХАНСТВО

При новом казахском хане **Есиме (1598—1628)**, сыне Шигая, в состав Казахского Ханства вошел Туркестан с его городами, а также Ташкент и на некоторое время Фергана.



ДЖУНГАРСКОЕ ХАНСТВО




С образованием в
1635 г.
Джунгарского
ханства возросла
опасность захвата
джунгарами
казахских земель в
Прииртышье и
Семиречье.

джунгарские воины




ДЖУНГАРСКОЕ ХАНСТВО

В поисках пастбищ и выхода к торгово-ремесленным центрам Юга Казахстана и Средней Азии, джунгары претендовали на казахские земли.



КАЗАХСКОЕ ХАНСТВО




Тауке-хан
Художник Н.
Карымсаков

Укрепление Казахского ханства в период правления хана Тауке (1680 — 1718), при нем был составлен свод норм обычного права «Жеты-Жаргы».



КАЗАХСКОЕ ХАНСТВО


Первый курултай казахов состоялся летом **1710** г. в районе Каракума, где было решено создать общеказахское **ополчение** во главе с видным народным **батыром Богенбаем**





ДЖУНГАРСКОЕ НАШЕСТВИЕ

Агрессия Джунгарского ханства, названная в истории казахского народа **1723 – 1727гг "Годами Великого бедствия" (Ақтабан шубырынды)**, принесла страдания и угрозу уничтожения казахского народа.





КАЗАХСКОЕ ХАНСТВО

Мудрые вдохновители
освободительной борьбы

Каздауысты Казыбек, Айтеке бий,

Толе бий сыграли выдающуюся

роль в объединении усилий

казахских родов в этот

критический период.



Приложение к слайду 263



БИИ КАЗАХСКОГО НАРОДА



КАЗЫБЕК-БИЙ



АЙТЕКЕ-БИЙ




ТОЛЕ-БИЙ



ДЖУНГАРСКОЕ НАШЕСТВИЕ


Основную тяжесть в организации отпора врагу взяли на себя народные батыры Богенбай из рода Канжыгаты и Кабанбай из рода Каракерей, славные подвиги которых были широко известны среди кочевников.





ДЖУНГАРСКОЕ НАШЕСТВИЕ


В **1726 году** в среднем течении реки Сарысу, при впадении ранее реки **Буланты**, казахское объединенное войско нанесло ошутимое **поражение** джунгарским силам.





ДЖУНГАРСКОЕ НАШЕСТВИЕ


Это была первая
крупная победа казахского
народа в длительном,
изнурительном противоборстве
с Джунгарским
ханством.





ДЖУНГАРСКОЕ НАШЕСТВИЕ


Место сражения надолго сохранилось в народной памяти и получило название "место гибели калмыков" (калмак кырылган), что отразило значительность поражения джунгарских сил.





ДЖУНГАРСКОЕ НАШЕСТВИЕ


Самое кровопролитное сражение с джунгарами произошло весной 1729 года в местности Анракай, где казахское ополчение разгромило джунгарское войско





ДЖУНГАРСКОЕ НАШЕСТВИЕ


Победа была внушительная, но разногласия среди ответственных за судьбу страны батыров, султанов и других крупных феодалов облегчили действия джунгар и свели на нет достигнутые результаты





КАЗАХСКОЕ ХАНСТВО

В тяжелейшей обстановке встал вопрос о принятии российского подданства. Дальнейшие этапы политической, экономической и этнокультурной истории казахов связаны со временем колонизации Россией казахских земель.

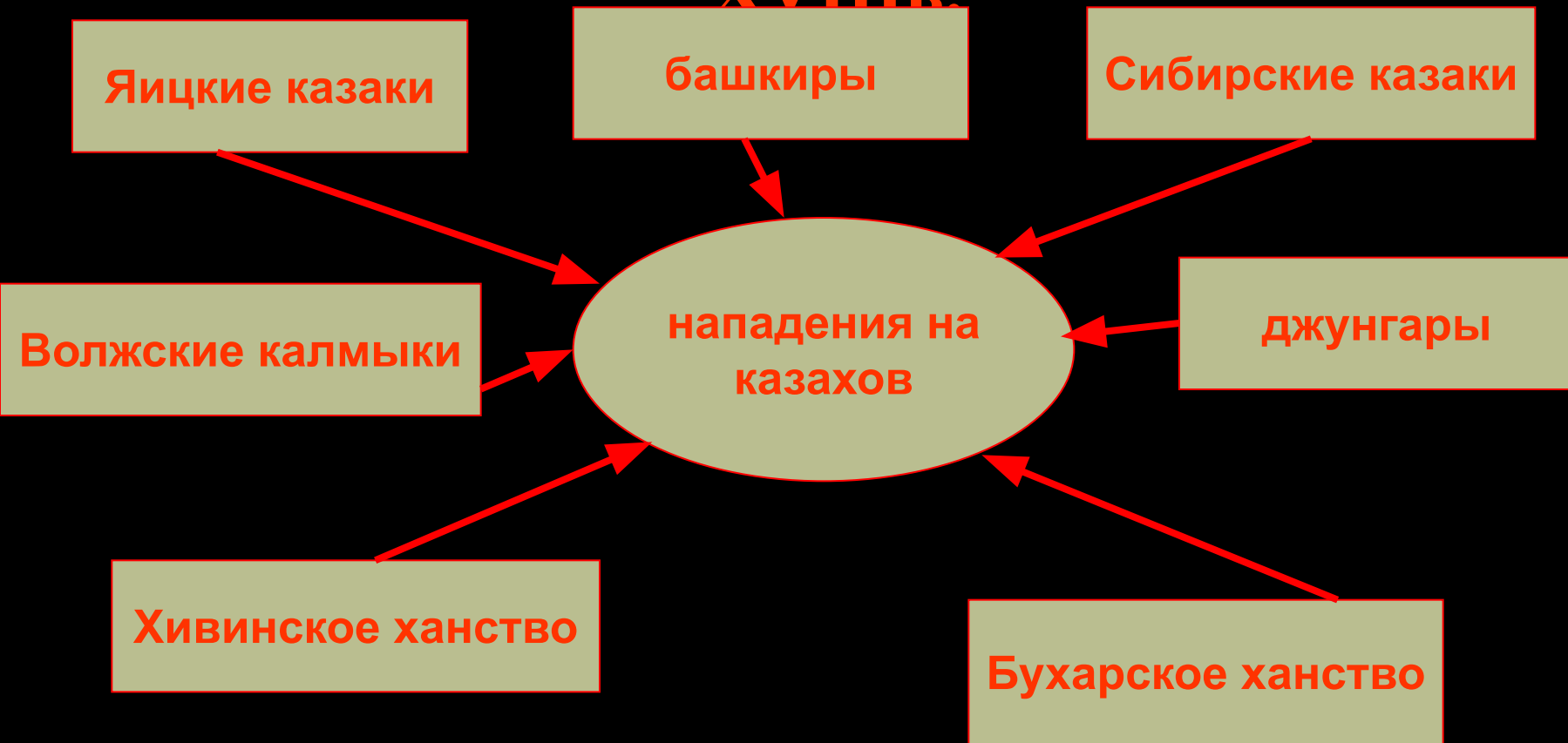


Приложение к слайду 272



Ухудшение внешнеполитического положения Казахстана в первой трети XVIII в.



XVIII в.






ВХОЖДЕНИЕ КАЗАХСТАНА В СОСТАВ РОССИИ

В 1730 г. Абулхаир хан поручил своим послам во главе с Кутлымбетом Коштаевым и Сейткулом Койдагуловым провести переговоры о принятии Младшего жуза в состав России.



Приложение к слайду 275





Причины принятия казахами российского подданства


Объективные причины

Внешние причины

Нарастание серьезной внешней опасности реальной угрозы для - национального самосохранения;
Наличие длительных, Хотя и не стабильных отношений с Россией

Внутренние причины

Хозяйственный упадок, потребность в торговых контактах, новых пастбищах;
Внутриполитический кризис, слабость ханской власти, рост междоусобиц.



Субъективные причины

Желание некоторых казахских правителей опереться на помощь России в целях получения внешнеполитических гарантий сохранения собственной власти


Стремление отдельных ханов добиться при поддержке России укрепления своего влияния в пределах того или иного жуза, а в ряде случаев и всего Казахстана (борьба за верховную власть)




Ход событий

Обострение внешнеполитической ситуации побудило хана Абулхаира обратиться за помощью к России. Какие обстоятельства подтолкнули его к этому решению?

Абулхаир признавал, что единственной реальной силой, способной оградить раздираемое противоречиями ханство, в ту пору являлась Российская империя, добившаяся заметных успехов в международных делах






Абулхаир полагал приостановить нападения
на Младший жуз волжских калмыков,
и башкир — подданных России

Ведь Абулхаир, решившись обратиться к России, помимо
выше отмеченных обстоятельств, опираясь
на российскую администрацию, стремился вытеснить
с политической арены своих противников, ослабить их и
возвыситься над другими Чингизидами

Обращение Абулхаира было обусловлено также
экономическими проблемами
восстановление традиционной, торговли, ее оживление
явилось одной из" причин, определявших
обращение казахского хана к русской императрице.

КАЗАХСКОЕ ХАНСТВО

Абулхаир родился в 1693 г. Детство его прошло в условиях, когда Казахское ханство подвергалось нападениям со стороны Джунгарии и волжских калмыков






ВХОЖДЕНИЕ КАЗАХСТАНА В СОСТАВ РОССИИ

19 февраля 1731 г.


императрица подписала
грамоту о добровольном
вхождении Младшего жуза
в состав России.





ВХОЖДЕНИЕ КАЗАХСТАНА В СОСТАВ РОССИИ

В апреле 1731 г. к Абулхаиру было направлено специальное посольство во главе с Тевкелевым, который обладал широкими полномочиями самостоятельно вести переговоры по вопросам русско-казахских






ВХОЖДЕНИЕ КАЗАХСТАНА В СОСТАВ РОССИИ

10 октября Абулхаир хан и
его 27 старшин приняли
российское подданство.


Этот факт явился первым
шагом в присоединении
Казахстана к России





ВХОЖДЕНИЕ КАЗАХСТАНА В СОСТАВ РОССИИ


В 1734 г. под руководством секретаря Сената И. К. Кирилова была образована комиссия, названная Киргиз-Кайсацкой, а позднее переименованная в Оренбургскую.





ВХОЖДЕНИЕ КАЗАХСТАНА В СОСТАВ РОССИИ


Хотя большинство территорий
Младшего и Среднего жузов в
конце XVIII — начале XIX вв.
вошло в состав России, **часть
казахских земель оставалась
зависимой от среднеазиатских
ханств**





ВХОЖДЕНИЕ КАЗАХСТАНА В СОСТАВ РОССИИ


Гарантом усиления влияния России на юге Казахстана было строительство военных крепостей. На присоединенных территориях Среднего и Старшего жузов возводятся укрепления Актау, Алатау, Капал, Сергиополь (Аягуз), Лепсинск (Лепсы).






ВХОЖДЕНИЕ КАЗАХСТАНА В СОСТАВ РОССИИ

К 1847 году подавляющее большинство казахов Среднего и Старшего жузов перешло в российское подданство. Власть России не распространялась лишь на юг Казахстана.



ВХОЖДЕНИЕ КАЗАХСТАНА В СОСТАВ РОССИИ





Крупное
поражение
кокандцев в
Узунагачском
сражении
(октябрь 1860).



ВХОЖДЕНИЕ КАЗАХСТАНА В СОСТАВ РОССИИ

Захват крепостей Мерке,
Аулие-Ата, Туркестан, Чимкент
(1864), завершило
присоединение Казахстана к
России, образование
Туркестанской области (1865).



Приложение к слайду 290





Этапы присоединения


I этап: конец XV - начало XVIII вв

Установление первых, нерегулярных дипломатических и торговых контактов, их последующая активизация

переговоры о военно-политическом союзе (посольства Кул-Мухаммеда и В.Степанова 1594-1595г.г.); первая попытка принятия казахов в русское подданство

возникновение крепостей, казачьих поселении на северо - западных окраинах Казахстана (первая половина XVII в.)

временное ослабление политических взаимоотношений (с нач XVII в.- до 80-х годов XVII в.)



1 этап: конец XV - начало XVIII вв

попытки восстановления посольских связей при Тауке, осложненные взаимными «воинскими поисками» казахских владетелей и российских подданных

появление российских экспедиций на территории Казахстана: XVIII в. (каспийские, иртышские), строительство крепостей и форпостов на Иртыше

попытки казахских правителей добиться военного союза против джунгар, «вечного мира» с Россией и пр. (обмен посольствами в 1716-1718 гг.), а затем российской «протекции» над Младшим жузом (1726г.)

возрастание заинтересованности России в «приведении киргиз-кайсацких орд в российское подданство» (Петр I), но воздержание от углубленных политических контактов (из-за нежелания осложнить отношения с Джунгарией)




II этап: 30-е годы XVIII в.— начало 20-х годов XIX в.

активизация курса на политическое сближение с Россией
(посольство Абулхаира 1730г)

юридическое оформление российского подданства
Младшего жуза (1731, 1734, 1738, 1740, 1742),
фактическое установление протекторатно-вассальных
отношений

принятие российского подданства правителями Среднего
жуза (1731, 1734, 1738, 1740, 1742) на аналогичных
условиях

Попытка принятия Старшего жуза в российское подданство
(1733-1734, 1738-1739, 1742, 1749), в основном неудачные
(причины внутри- внешнеполитические факторы)



II этап: 30-е годы XVIII в.— начало 20-х

расширение торговых связей России с казахскими жузами (соглашения 1738, 1742, 1752 и др.), осложняемых во многих случаях разграблением русских караванов

проведение Россией некоторых мероприятий по ослаблению джунгарской опасности (указ 1742 г., посольство К.Миллера)

конфронтация между сторонниками и противниками пророссийской ориентации; политика лавирования между Россией и Китаем – (*двойное подданство*), проводимая отдельными правителями казахов (Аблай, Уали)

Взаимные воинские экспедиции, оформление Яицкого, Оренбургского, Сибирского казачьих войск, строительство укрепленных линий, ограничение землепользования казахов по рекам Урал, Иртыш

III этап: 20-е годы XIX в.- середина 60-х годов XIX века

упразднение ханской власти в Среднем (1822), Младшем (1824), Внутренней Орде (1845), введение новой системы управления и нового административно-территориального деления, адаптированного к потребностям империи (реформы 1822, 1824, 1831, 1838, 1844, 1854 гг.)

ограничение политических прав султанов с признанием их привилегий как «высшего и почетнейшего сословия»

сокращение полномочий традиционных казахских судов (суды биев)

введение для казахского населения ясачной подати, покибиточного сбора, почтовой, гужевой, постоянной повинностей и др,




III этап: 20-е годы XIX в.- середина 60-х годов XIX века

проведение Россией ряда ограниченных мероприятий в области» образования и здравоохранения; законодательное ограничение, а затем отмена рабства

углубление торгово-хозяйственных контактов, усиление интереса России к природным богатствам края

строительство российских крепостей в глубине казахских степей, сопровождавшееся изъятием земель у местного населения; возрастанием масштабов военно-казахской колонизации

использование Казахстана как плацдарма для продвижения царизма в Среднюю Азию (хивинский поход В.Перовского 1839г., военные действия против Хивы в 1847-1848 гг, и др.)



III этап: 20-е годы XIX в.- середина 60-х годов XIX века

нарастание вооруженной борьбы против колониальной политики самодержавия (восстания под руководством Жоламана Тленши, Исатая Тайманова, Кенесары Касымова, Есета Котибарова, Жанхожи Нурмухамедова)

вхождение в состав России племен и родов Семиречья (1824, 1830, 1845-1847), образование приставства Большой Орды (1848), продвижение русских отрядов в глубь Семиречья; взятие крепости Таушубек (1851), основание укрепления Верное (1854)

выступления казахов против гнета Коканда (1821, 1858 и др.) и Хивы (1843, 1845 и др), оформление на территории Южного Казахстана группировок с пророссийской, прококандской и прохивинской ориентацией

III этап: 20-е годы XIX в.- середина 60-х годов XIX века

военные действия России против Кокандского ханства в начале 50-х годов, захват ряда южноказахстанских крепостей (1850 - Кош-Курган, 1853 - Ак-Мечеть), формирование Сырдарьинской военной линии.

новая война России с Кокандом (1860-66); крупное поражение кокандцев в Узунагачском сражении (октябрь 1860), взятие укрепления Яныкурган (1861), Чулак-Курган, Сузак, Джунгал, Куртка (1863); ускорение перехода казахов на сторону России, овладение крепостями: Мерке, Аулие-Ата, Туркестан, Чимкент (1864), завершение присоединения Казахстана к России, образование Туркестанской области (1865)

Последствия вхождения Казахстана в состав России

ЭКОНОМИЧЕСКИЕ

Позитивные

Проникновение и развитие товарно-денежных отношений, стимулирующих развитие производства, начало разрушения патриархально-натурального хозяйства

Негативные

Монополизация российским и иностранным капиталом земельных, водных, ископаемых ресурсов Казахстана, ликвидация его экономической самостоятельности.

Последствия вхождения Казахстана в состав России

ЭКОНОМИЧЕСКИЕ

Позитивные

Включение Казахстана в общероссийский рынок и выход на мировой рынок.

Начало освоения месторождений полезных ископаемых,

Возникновение

Капиталистической промышленности, отхожих промыслов.

Негативные

Преобладание в структуре производства добывающих отраслей и предприятий по переработке сельскохозяйственного сырья с тенденцией к вывозу продукции и сырья за пределы края.

Последствия вхождения Казахстана в состав России

ЭКОНОМИЧЕСКИЕ

Позитивные

Формирование финансово-кредитной системы
Возникновение новых и рост старых городов как центров хозяйственной деятельности,
Строительство железных дорог.

Негативные

Превращение Казахстана в рынок сбыта изделий российской промышленности в форме неэквивалентного обмена.
Массовое изъятие земель у местного населения для строительства крепостей, форпостов, под казачьи владения, для Железнодорожного строительства, позднее – в переселенческие фонды. ■ -

Последствия вхождения Казахстана в состав России

ЭКОНОМИЧЕСКИЕ	Позитивные	Негативные
	<i>Складывание новых форм сельскохозяйственного производства. Обмен опытом ведения хозяйства между коренным и переселенческим населением</i>	<i>Вытеснение казахского населения на малопригодные земли, ограничение его хозяйственной самостоятельности.</i>

Последствия вхождения Казахстана в состав России

СОЦИАЛЬНЫЕ

Позитивные

*Ликвидация рабства.
Зарождение новых общественных классов - буржуазии и пролетариата
Некоторый рост городского населения.*

Негативные

*Установление и последующее увеличение налогов и повинностей.
Торгово – ростовщическая эксплуатация населения.
Массовая пауперизация казахских крестьян, лишение их привычных источников существования.*

Последствия вхождения Казахстана в состав России

Позитивные

Ликвидация внешнеполитической опасности, угрозы массового физического истребления и порабощения менее с развитыми государствами

Негативные

*Лишение Казахстана политической независимости, превращение его в российскую колонию.
Упразднение существующей политической системы, замена ее колониальным аппаратом управления.*

ПОЛИТИЧЕСКИЕ

Последствия вхождения Казахстана в состав России

ПОЛИТИЧЕСКИЕ

Позитивные

*Ослабление патриархально- родовых начал в управлении, некоторое ограничение родового сепаратизма.
Проникновение в Казахстан идей освобождения
Зарождение истоков дружбы между народами вопреки колонизаторской политики царизма*

Негативные

*Придание местному населению статуса «иностранцев».
Политические репрессии царизма по отношению к участникам национально-освободительных движений
Поощрение царизмом территориально-этнических конфликтов*

Последствия вхождения Казахстана в состав России

КУЛЬТУРНЫЕ

Позитивные

Создание основ светского образования

Изучение края российскими учеными

Возникновение новых видов искусства


Влияние демократических традиций русской культуры на развитие культуры казахов

Негативные

Русификаторская политика царизма


Искоренение национального самосознания

Попытка распространения православия среди мусульман



КАЗАХСТАН В СОСТАВЕ РОССИИ


Во второй половине XVIII века произошли события в политической жизни Среднего жуза. В 1771 году после смерти Абулмамбета, **Абылай** был провозглашен ханом трех жузов **(1771-1781)**.



КАЗАХСТАН В СОСТАВЕ РОССИИ




Сын султана
Среднего жуза Вали
Абылай (Абилмам-
сур) родился в 1711 г.
Он происходил из
младшей линии
Чингизидов Среднего
жуза.



КАЗАХСТАН В СОСТАВЕ РОССИИ

Абылай — выдающийся государственный деятель, которому удалось восстановить территориальные владения Казахстана. В период своего правления он осуществил преобразования в государстве.





КОЛОНИЗАЦИЯ КАЗАХСТАНА


Начало зависимости Казахстана от царской России относится еще 30-м годам XVIII века, но окончательно подчинить себе Казахстан смог только во второй половине XIX века





КОЛОНИЗАЦИЯ КАЗАХСТАНА

Крупным шагом царского правительства в изменении политического статуса казахских земель стало принятие в **1822 г.** "Устава о сибирских киргизах".



Приложение к слайду 312



СРЕДНИЙ ЖУЗ 1822г.
РЕФОРМА СПЕРАНСКОГО М.М.
«УСТАВ О СИБИРСКИХ КИРГИЗАХ»

«ОБЛАСТЬ СИБИРСКИХ
КИРГИЗОВ»

ОКРУГ → ВНЕШНИЙ
ВНУТРЕННИЙ →

Окружной приказ
во главе с
Ага-султаном
4 заседателя
(2 почетных киргиз
и 2 русских)

ВОЛОСТЬ

Волостной
султан


АУЛ

Аульский
старшина



КОЛОНИЗАЦИЯ КАЗАХСТАНА



Главная **цель** "Устава"—
ликвидация традиционной
казахской политической системы,
изменение административного,
судебного, территориального
управления на северо-востоке
Казахстана





КОЛОНИЗАЦИЯ КАЗАХСТАНА

В 1824 году правительством России был принят «Устав об оренбургских киргизах», в Младшем жузе отменялась ханская власть. Управление осуществлялось из Пограничных комиссий.



Приложение к слайду 316



МЛАДШИЙ ЖУЗ 1824г
РЕФОРМА П.К.ЭССЕНА
«УСТАВ ОБ ОРЕНБУРГСКИХ КИРГИЗАХ»

«Область Оренбургских
киргизов»

СУЛТАНЫ-
ПРАВИТЕЛИ

Часть

восточная

средняя

западная

Дистанционный
начальник

Дистанция


Старшина

Старшинства (аулы)


НАЦИОНАЛЬНО-ОСВОБОДИТЕЛЬНЫЕ ДВИЖЕНИЯ



Крестьянская война под предводительством **Е. Пугачева 1773-1775гг.** В восстании принимали участие казахи Младшего и Среднего жузов.




Крестьянское восстание охватило
земли Яицкого войска,
Оренбургский край, Урал,
Башкирию, Среднее и Нижнее
Поволжье. В ходе восстания к
казакам присоединились
башкиры, татары, казахи всех
губерний, где разворачивались
военные действия.




НАЦИОНАЛЬНО- ОСВОБОДИТЕЛЬНЫЕ ДВИЖЕНИЯ




Восстание под
руководством
Срыма Датова
1783-1797гг. на
территории
Младшего жуза.




В Младшем жузе в 1783 г. снова вспыхнуло восстание шаруа. Во главе восставших встал старшина рода Срым Датов. Это движение имело антифеодальный и антиколониальный характер, было продолжением крестьянской войны 1773—1775гг




Главной движущей силой восстания были шаруа, стремившиеся избавиться от феодального и колониального гнета, произвола ханов, султанов и царской администрации. К восстанию примкнули бии и старшины, преследуя свои классовые интересы.





Причин поражения восстания было много. Общинная родовая собственность на землю мешала родовой знати распоряжаться кочевьями, ее тесные связи с царской администрацией. Во главе восстания оставались на всем его продолжении родовые старшины.



НАЦИОНАЛЬНО- ОСВОБОДИТЕЛЬНЫЕ ДВИЖЕНИЯ




Исатай
Тайманов




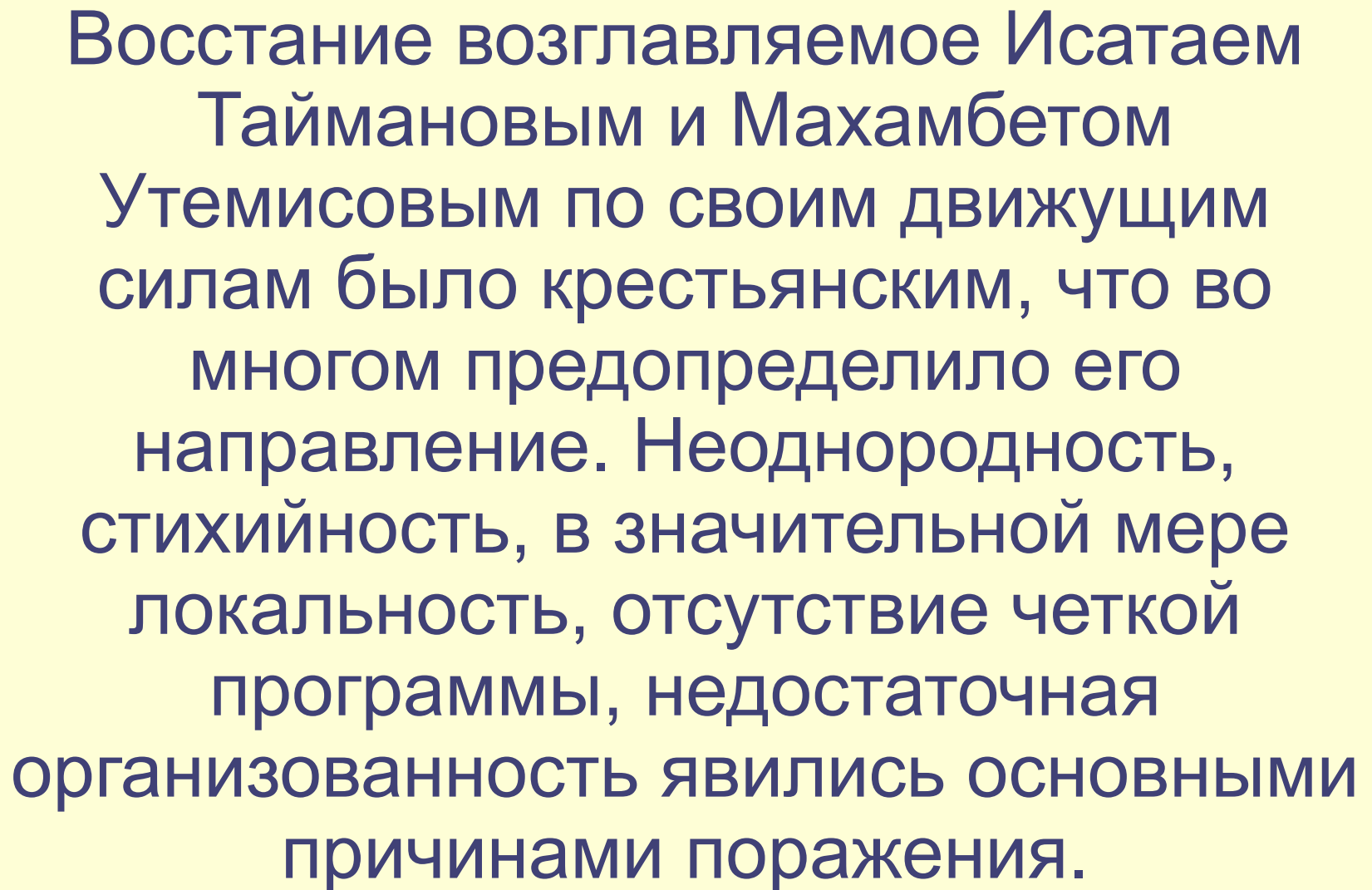
Махамбет
Утемисов

Восстание под
руководством Исатая
Тайманова и Махамбета
Утемисова 1836-1837гг на
территории Букеевской
Орды.



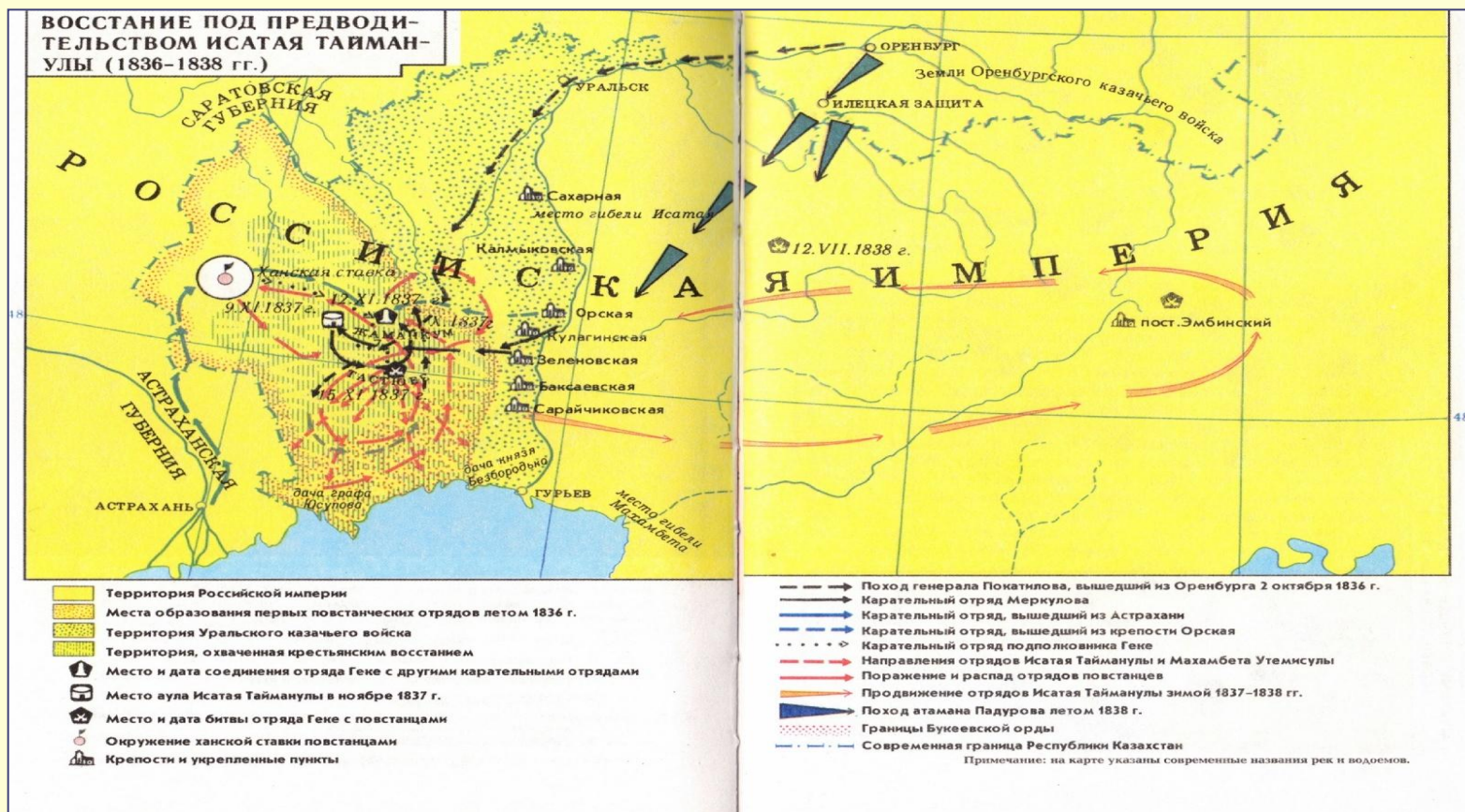
В феврале 1836 года началась открытая борьба казахского народа против хана Джангира. Поводом послужил вызов Исатая Тайманова в Ставку. Он отказался явиться, снял свои аулы с зимовок и собрал большой лагерь повстанцев.





Восстание возглавляемое Исатаем Таймановым и Махамбетом Утемисовым по своим движущим силам было крестьянским, что во многом предопределило его направление. Неоднородность, стихийность, в значительной мере локальность, отсутствие четкой программы, недостаточная организованность явились основными причинами поражения.

НАЦИОНАЛЬНО-ОСВОБОДИТЕЛЬНЫЕ ДВИЖЕНИЯ



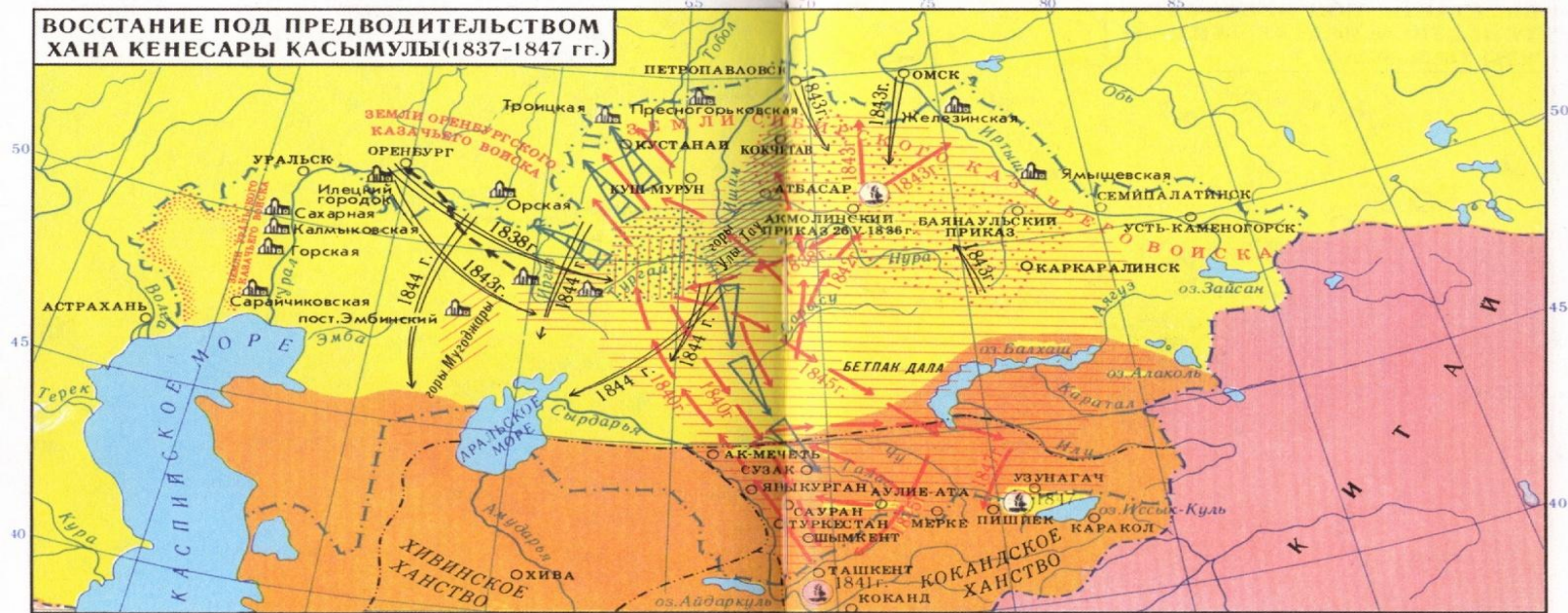
НАЦИОНАЛЬНО- ОСВОБОДИТЕЛЬНЫЕ ДВИЖЕНИЯ

Восстание под
руководством
Кенесары
Касымова
1837-1847гг



НАЦИОНАЛЬНО-ОСВОБОДИТЕЛЬНЫЕ ДВИЖЕНИЯ

ВОССТАНИЕ ПОД ПРЕВОДИТЕЛЬСТВОМ ХАНА КЕНЕСАРЫ КАСЫМУЛЫ (1837-1847 гг.)



- Территория Российской империи к 40-м годам XIX в.
- Среднеазиатские ханства
- Территории сопредельных государств
- Административные границы Букеевской орды
- Приблизительные границы среднеазиатских ханств к 1850г.
- Границы сопредельных государств.
- Район восстания казахов под предводительством Саржана Касымулы (1836г.)
- Отточка Саржана Касымулы в пределы Кокандского ханства
- Район действия повстанцев под руководством Кенесары Касымулы к началу 1838г.
- Нападения отрядов Жоламана Тиленшиулы на крепости Новой линии
- Район восстания казахов под предводительством Жоламана Тиленшиулы


- 1847г. Места сражений и даты
- Направления движений отрядов Кенесары Касымулы
- Направления движений карательных отрядов
- Возвращение карательных отрядов в крепости
- Центр действия повстанческих отрядов в 1840г.
- Районы действия повстанцев в 1844-1845гг.
- Район сосредоточения сил повстанцев в 1844г.
- Крепости и военные укрепления.
- Города и населенные пункты (Названия указаны по форме официальных документов первой половины XIX в.)
- Современная граница Республики Казахстан


Примечание: на карте указаны современные названия рек и водоемов.



РЕФОРМА 1867—1868 годов В КАЗАХСТАНЕ


**Уставы 1822 и 1824 годов в
условиях распространения
капиталистических отношений
не отвечали целям
хозяйственного развития.**






РЕФОРМА 1867—1868 годов В КАЗАХСТАНЕ


11 июля 1867 года царь
Александр II утвердил
"Положение об управлении
Семиреченской и
Сырдарьинской областей".






РЕФОРМА 1867—1868 годов В КАЗАХСТАНЕ


21 октября 1868 года
— "Временное положение
об управлении в
Уральской, Тургайской,
Акмолинской и
Семипалатинской
областях".






РЕФОРМА 1867—1868 годов В КАЗАХСТАНЕ


Вся территория казахов
делилась на три генерал
губернаторства:
Туркестанское;
Оренбургское;
Западно-Сибирское.





РЕФОРМА 1867—1868 годов В КАЗАХСТАНЕ


Главной и основной задачей реформы было объединение подвластных России народностей под одно управление, устранение от власти местной аристократии, ослабление родовых начал





РЕФОРМА 1867—1868 годов В КАЗАХСТАНЕ

Военная и гражданская
власть сосредотачивалась в
руках генерал-губернатора.
Каждое генерал-
губернаторство состояло
из областей.



Приложение к слайду 336



АДМИНИСТРАТИВНО-ТЕРРИТОРИАЛЬНЫЕ РЕФОРМЫ

Генерал-губернаторство

Генерал-губернатор

область

Губернатор, военный губернатор,
областное управление во
главе с вице-губернатором

Распорядительный отдел

Хозяйственный отдел

Судебный отдел

Назначаемые должности



уезд

Уездный начальник,
2 помощника,
судья

ВОЛОСТЬ

Волостной правитель

аул

Аульный старшина


Выборные должности






РЕФОРМА 1867—1868 годов В КАЗАХСТАНЕ


В Туркестанское
генерал-губернаторство
входили Семиреченская и
Сырдарьинская области






РЕФОРМА 1867—1868 годов В КАЗАХСТАНЕ


Изменения были внесены налоговую систему Казахстана:


- кибиточный сбор увеличен до 3 рублей с хозяйства.
 - был введен общий паспортный сбор по 1 руб. 50 копеек.
 - введен ряд земских повинностей.
- 



РЕФОРМА 1867—1868 годов В КАЗАХСТАНЕ

**"Временные положения" 1867
и 1868 гг. внесли изменения в
судебное устройство в степи.
В Казахстане было введено в
действие право и суд
Российской империи.**






РЕФОРМА 1867—1868 годов В КАЗАХСТАНЕ

Управление Казахстаном из разных центров отвечало целям колониальной политики.


Сосредоточение военной и гражданской власти в руках генерал-губернатора составляло одно из узловых мест реформы 1867—1868 гг.





РЕФОРМА 1891 года


В конце XIX в. в Казахстане проводилась новая реформа, которая внесла некоторые изменения в административное устройство, налоговую систему и судебное устройство.



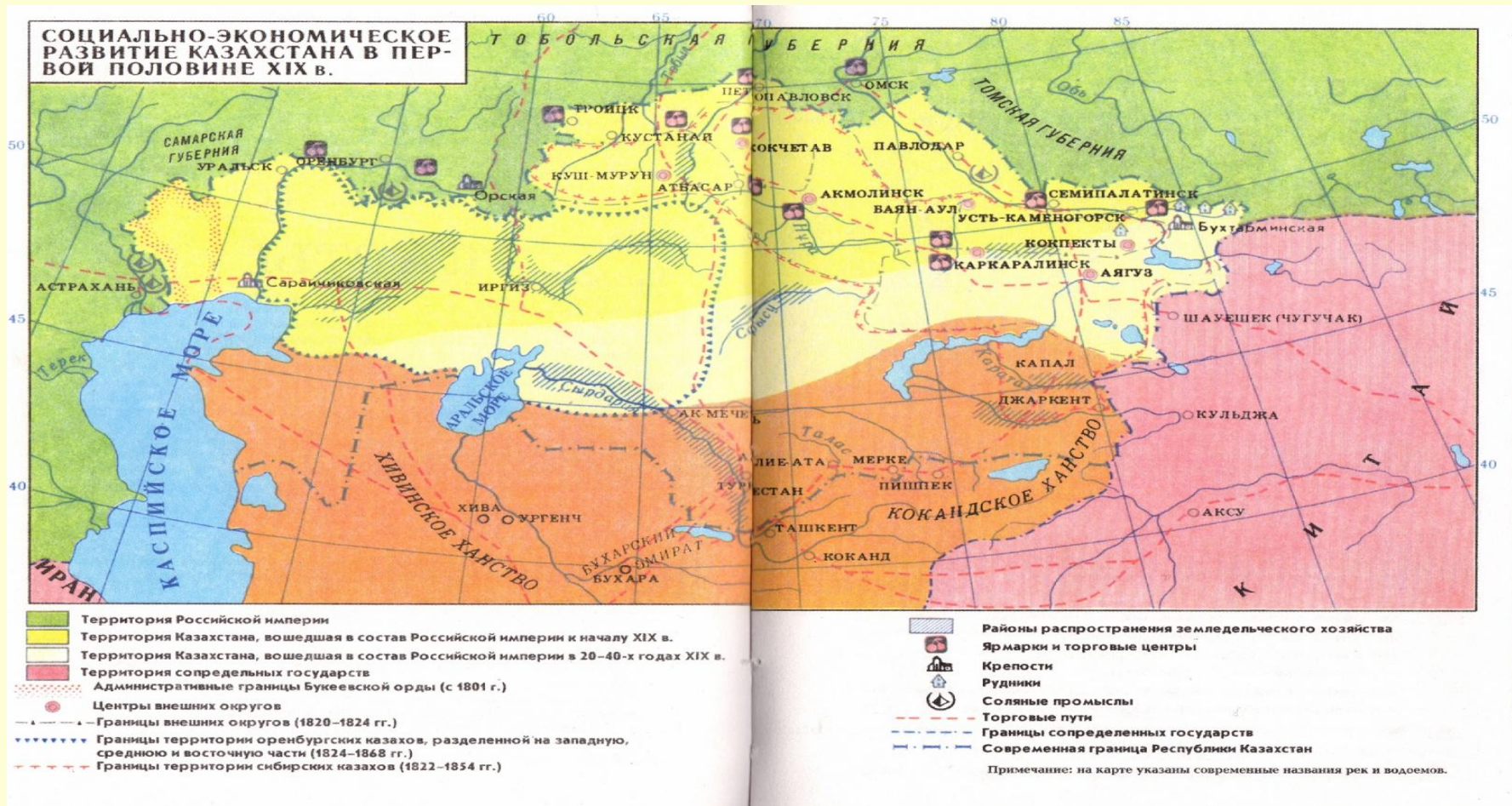


РЕФОРМА 1891 года

В 1891 г. было принято "Положение об управлении степных областей». Все области, за исключением Сырдарьинской, вошли в состав Степного генерал-губернаторства.




ПЕРЕСЕЛЕНЧЕСКАЯ ПОЛИТИКА ЦАРИЗМА





ПЕРЕСЕЛЕНЧЕСКАЯ ПОЛИТИКА ЦАРИЗМА


Со второй половины 60-х годов активизировалась переселенческая политика царского правительства. Началось планомерное переселение крестьян из России в Казахстан






ПЕРЕСЕЛЕНЧЕСКАЯ ПОЛИТИКА ЦАРИЗМА


В 1868 г. были разработаны
«Временные правила о
крестьянских переселениях в
Семиречье». В 1885г
утверждены «Правила о
поземельном устройстве
оседлого населения области»






ПЕРЕСЕЛЕНЧЕСКАЯ ПОЛИТИКА ЦАРИЗМА


Правила 1868 г.
предусматривали
привилегии для
переселенцев, правила 1885
г. в связи с их наплывом
урезали прежние.





ПЕРЕСЕЛЕНЧЕСКАЯ ПОЛИТИКА ЦАРИЗМА


Для ограничения стихийного переселения крестьян в Казахстан издается положение от 1889г «О добровольном переселении сельских обывателей и мещан на казенные земли и о порядке причисления лиц означенных сословий, переселившихся в прежние времена».





ПЕРЕСЕЛЕНЧЕСКАЯ ПОЛИТИКА ЦАРИЗМА


Переселение крестьян сопровождалось изъятием лучших земель у казахского населения. В результате переселенческой политики увеличился удельный вес некоренного населения.






ПЕРЕСЕЛЕНЧЕСКАЯ ПОЛИТИКА ЦАРИЗМА


По данным переписи населения **1897** года в Казахстане проживало 4147,8 тыс. человек, из них 3392,7 тыс., или **81,7 %** казахов. К **1914** году население края составило 5910 тыс. человек, из них казахов – **3845,2** тыс. человек, т. е. 65,1 %.





ПЕРЕСЕЛЕНИЕ УЙГУРОВ И ДУНГАН

Переселение уйгуров и дунган
в Семиречье и Северный
Кыргызстан происходило в
1881-1883гг. Всего переехало
45 тыс. уйгуров и 5 тыс.
дунган.






КАЗАХСТАН В НАЧАЛЕ

XX века

В Казахстане получили развитие горнодобывающие и горнозаводские, обрабатывающие предприятия. Горная промышленность развивалась на Алтае и в Центральном Казахстане.






КАЗАХСТАН В НАЧАЛЕ

XX века

Одной из главных отраслей края горной промышленности в начале 20 века была добыча золота. В Экибастузе, Караганде, разрабатывались угольные месторождения.






КАЗАХСТАН В НАЧАЛЕ

XX века

В начале XX века предприятия горной промышленности, производящей медь, золото, уголь и другие перешли в руки иностранных акционерных обществ.






КАЗАХСТАН В НАЧАЛЕ

XX века

Англо – французское
акционерное общество Спасских
медных руд, возникшее в **1904**
году в Лондоне, приобрело
**Спасско – Успенский медный
рудник и завод**






КАЗАХСТАН В НАЧАЛЕ

XX века


В 1914 году началось
строительство Риддерского
рудника, Экибастузского
свинцово – цинкового
завода, строилась железная
дорога.





АГРАРНАЯ РЕФОРМА СТОЛЫПИНА


Пытаясь разрядить недовольство крестьян, ослабить остроту аграрного вопроса в центральных губерниях России, царское правительство встало на путь массового переселения русских крестьян в Казахстан.





АГРАРНАЯ РЕФОРМА СТОЛЫПИНА


24 августа 1906 года П. А. Столыпин опубликовал правительственную программу, первым ее актом стал Указ от **9 ноября 1906 года**. Суть указа было разрушение крестьянской общины.





АГРАРНАЯ РЕФОРМА СТОЛЫПИНА


Крестьянин, который вышел из общины получал в частную собственность все закрепленные за ним наделы, причем они должны были быть сведены в один участок. Столыпин этим указом отменил закон 1893 года о неприкосновенности общины.





АГРАРНАЯ РЕФОРМА СТОЛЫПИНА


Правительство ослабляло земельный голод во внутренних губерниях России. Переселенцы освобождались от налогов, получали в собственность участок земли 15 га на главу семьи.





АГРАРНАЯ РЕФОРМА СТОЛЫПИНА


Колонизация земли,
сопровождалась изъятием
у казахов под видом
«излишков» лучших
плодородных земель, в то
числе обжитых и
освоенных.





АГРАРНАЯ РЕФОРМА СТОЛЫПИНА

Только в 1906 – 1912 годы
было изъято свыше 17
млн. десятин земли. Всего
к 1917 году у казахов –
скотоводов было изъято **40**
млн. десятин.






КУЛЬТУРА КАЗАХСТАНА

XVIII в.- начала XX в.


Культура казахского народа в XVIII в. продолжила традиции предшествующих времен. В народном творчестве был увековечен подвиг казахского народа в борьбе с джунгарами.





КУЛЬТУРА КАЗАХСТАНА XVIII в.- начала XX в.


**В музыкальной и поэтической
культуре казахского народа
нашли отражение
национально-освободительные
движения, борьба за свободу и
подвиг повстанцев.**





КУЛЬТУРА КАЗАХСТАНА XVIII в.- начала XX в.

Этот период характеризуется активным изучением географии, истории, этнографии Казахстана: П. Паллас, Н.Рычков., А. Левшин., В.Даль и др.




КУЛЬТУРА КАЗАХСТАНА XVIII в.- начала XX в.



Курмангазы Сагырбаев
1806- 1879 гг. В его
кюях нашли отражение
суровые страницы
истории казахского
народа.


<http://www.unesco.kz/>







Курмангазы Сагырбаев


Курмангазы Сагырбаев родился в 1806 г., умер в 1879 г. В его кюях нашли отражение суровые страницы истории казахского народа и личные невзгоды музыканта, его размышления о жизни и яркие зарисовки казахской степи, народных празднеств.







Одним из наиболее ярких произведений Курмангазы является кюй "Кишкентай" ("Меньшой"). По мнению учеников и последователей великого кюйши, этот кюй посвящен восстанию Исатая Тайманова. Считая себя младшим братом Исатая, Курмангазы создал композицию, в которой "мотивы глубокого эпического раздумья чередуются с драматической темой борьбы. В конце кюя снова проходит тема суровой скорби и кюй завершается как бы трагическим реквиемом павшему батыру".






Жизнь Курмангазы была богата событиями. Он был очевидцем народного восстания казахов Букеевской орды (1836-1837) под руководством Исатая Тайманова и Махамбета Утемисова против хана Джангира. Пламенные песни Махамбета и бунтарские кюи Курмангазы неслись тогда по степи и зажигали сердца людей. За бунтарские взгляды и неподчинение властям Курмангазы подвергался преследованиям и арестам. Он был вынужден подолгу жить вдали от родных мест.





Вершиной творчества Курмангазы является кюй "Сары-Арка" ("Широкая степь"), наполненный светлой тональностью, рисующий картину бескрайних просторов казахской степи. Особые приемы игры Курмангазы, во многом развивающие музыкальную технику того времени, бережно восприняли и разработали его ученики и последователи. Среди них были Махамбет Утемисов, Майен, Кокбала, Дина Нурпеисова, Ергали Ещанов и другие.




КУЛЬТУРА КАЗАХСТАНА XVIII в.- начала XX в.



Даулеткерей Шигаев
1820-1887гг оставил
значительное
музыкальное
наследие.


<http://www.unesco.kz/>







ДАУЛЕТКЕРЕЙ ШИГАЕВ


Даулеткерей родился в 1820 году на побережье Каспия. Отец его султан Шигай Нуралиев умер, когда Даулеткерей исполнилось пять лет, и дальнейшие заботы о его воспитании взял на себя двоюродный брат, султан Мендигирей Букейханов, самый богатый и влиятельный человек в Букеевской орде после хана Джангира.






В начале 40-х годов были созданы первые кюи Даулеткереев "Кыз Акжелен" и "Кос-алка". Толчком к сочинению этих пьес послужили жизненные впечатления. В одном случае - встреча с искусной домбристкой и очень красивой девушкой по имени Акбала-кыз. Ей и посвящен кюи "Кыз-Акжелен". Это первая попытка Даулеткереев создать в музыке портретную зарисовку.





В 1851 году Даулеткерей Шигаев становится правителем рода Серкеш. В 50-е годы он сближается с представителями русской администрации. Особенно дружескими и тесными были его отношения с председателем Временного совета Г.В.Ващенко, который помог Даулеткереею лучше узнать русскую культуру, язык и ввел его в круг русской интеллигенции.



КУЛЬТУРА КАЗАХСТАНА XVIII в.- начала XX в.

Жаяу Муса , Муса


Байжанулы (

1835-1929 г.г)-

казахский народный
композитор, акын




<http://www.unesco.kz/>






Жаяу Муса, Муса Байжанулы

Казахский народный композитор, акын. Мальчик рос без матери, потеряв ее в раннем детстве. Воспитывался у дяди. С юных лет Муса научила играть на домбре, знал многих певцов и кюйши. Будучи одаренным юношей, он прекрасно владел искусством игры на кобызе, домбре, скрипке, сырнае.





Муса учился в русской школе в г. Омске, где и сочинил свою первую песню "Кыздарай", ("Ох, девушки"). Обладая острым языком и замечательным даром акына, он создал свою самую знаменитую песню "Аксиса", "Белый ситец". Неповторимые песни Жаяу Мусы отличаются тем, что в них слышатся и мотивы татарских и русских мелодий. Таковы песни "Толгау", "Плач узника", "Девушки Казани" и многие другие.


КУЛЬТУРА КАЗАХСТАНА

XVIII в.- начала XX в.



Чокан Чингисович
Валиханов (полное его
имя Мухаммед-
Ханафия, годы жизни
1835-1865)


<http://www.unesco.kz/>






ЧОКАН ЧИНГИСОВИЧ ВАЛИХАНОВ


Полное его имя Мухаммед-Ханафия, а Чокан прозвище, данное матерью) родился в ноябре 1835 года. Детство его прошло в степи, среди народа, первоначальную грамоту он получил в родном поселке Кушмуруне в частной казахской школе, где научился арабскому языку, получил представление о восточной поэзии и учился рисованию.





Годы наиболее интенсивного духовного становления личности Чокана связаны с учебой в Омском кадетском корпусе.

Дальнейшая карьера Чокана была predetermined семейной традицией и полученным образованием: он - российский офицер, разведчик, дипломат и чиновник, исполняющий различные поручения царской администрации.




КУЛЬТУРА КАЗАХСТАНА

XVIII в.- начала XX в.



Алтынсарин Ибрай
родился 2 ноября 1841
года в Аракарагайской
волости Николаевского
уезда Торгайской
области.


<http://www.unesco.kz/>







АЛТЫНСАРИН ИБРАЙ

Родился 2 ноября 1841 года в Аракарагайской волости Николаевского уезда Торгайской области. Рано лишившись отца, воспитывался в семье старшего брата отца Балкожа бия. Умер 30 августа 1889 года.





Алтынсарин - видный представитель казахского просвещения, педагог, общественный деятель в области школьного образования. В числе его практических заслуг - открытие первой народной школы (1864), выпуск хрестоматии на казахском языке и введение ислама как предмета обучения на родном языке.




КУЛЬТУРА КАЗАХСТАНА XVIII в.- начала XX в.



Абай Кунанбаев - великий
поэт, писатель,
общественный деятель,
основоположник
современной казахской
письменной литературы,


<http://www.unesco.kz/>







Абай (Ибрагим) Кунанбаев


Великий поэт, писатель, общественный деятель, основоположник современной казахской письменной литературы, реформатор культуры в духе сближения с русской и европейской культурой на основе просвещенного либерального ислама.






Абай родился 10 августа 1845 г. в Чингизских горах Семипалатинской области. Семья Абая была потомственно аристократической, и дед (Оскенбай) и прадед (Иргизбай) главенствовали в своем роду в качестве правителей и биев. С легкой руки матери данное отцом имя "Ибрагим" было заменено ласкательным "Абай", что означает "осмотрительный, вдумчивый". Под этим именем он прожил всю свою жизнь и вошел в историю.






Первым, кто способствовал сбору и изданию полного собрания сочинений, своду данных о жизни и деятельности Абая, был Кокбай Жанатай-улы (1864-1927). Громадная работа по всем линиям абаеведения принадлежит М. Ауэзову.




КУЛЬТУРА КАЗАХСТАНА

XVIII в.- начала XX в.



Шакарим Кудайбердыулы
родился 11 июля 1858
года в Кен-булаке
Чингизской волости
Семипалатинского уезда


<http://www.unesco.kz/>







Шакарим Кудайбердыулы

Духовный восприемник и ученик
Абая, философ-мыслитель,
ученый-историк, поэт Шакарим
Кудайбердыулы родился 11 июля
1858 года в Кен-булаке Чингизской
волости Семипалатинского уезда
в роду Тобыкты





Шакарим был свидетелем многих значительных событий и изменений, происходивших в отношениях между Россией и Казахстаном. Он участвовал в национально-освободительном движении "Алаш". Установление советской власти в Казахстане, голод 1920-1921 и 1930-1931 годов, массовая конфискация в 1928 году - все это оказало большое влияние на мировоззрение поэта





Заключение

Электронное пособие
охватывает период с древности
до конца нового времени,
материал систематизирован с
учетом хронологии,
исторических персоналий и
исторической географии,

