

**” ПРИРОДНО - ЗАПОВІДНИЙ
ФОНД УКРАЇНИ.
НАЦІОНАЛЬНА ЕКОЛОГІЧНА
МЕРЕЖА ”**

8 КЛАС

ГЕОГРАФІЯ

ЕКОЛОГІЧНА МЕРЕЖА

- ЕКОЛОГІЧНА МЕРЕЖА (ЕКОМЕРЕЖА) – ЄДИНА ТЕРИТОРІАЛЬНА СИСТЕМА, ЯКА ВКЛЮЧАЄ ДІЛЯНКИ ПРИРОДНИХ ЛАНДШАФТІВ, ЩО ПІДЛЯГАЮТЬ ОСОБЛИВІЙ ОХОРОНІ, І ТЕРИТОРІЇ ТА ОБ'ЄКТИ ЗАПОВІДНОГО ФОНДУ, КУРОРТНІ І ЛІКУВАЛЬНО-ОЗДОРОВЧІ, РЕКРЕАЦІЙНІ, ВОДОЗАХИСНІ, ПОЛЕЗАХИСНІ ТЕРИТОРІЇ ТА ОБ'ЄКТИ ІНШИХ ТИПІВ, ЩО ВИЗНАЧАЮТЬСЯ ЗАКОНОДАВСТВОМ УКРАЇНИ, І Є ЧАСТИНОЮ СТРУКТУРНИХ ТЕРИТОРІАЛЬНИХ ЕЛЕМЕНТІВ ЕКОЛОГІЧНОЇ МЕРЕЖІ – ПРИРОДНИХ РЕГІОНІВ, ЕКОЛОГІЧНИХ КОРИДОРІВ, БУФЕРНИХ ЗОН.

СТВОРЕННЯ ЄВРОПЕЙСЬКОЇ ЕКОМЕРЕЖІ

- У 1992 Р. РАДА ЄВРОПИ ПРИЙНЯЛА КОНЦЕПЦІЮ ЄВРОПЕЙСЬКОЇ ЕКОМЕРЕЖІ (EUROPEAN ECOLOGICAL NETWORK) ЯК ІДЕЮ ВСЕЄВРОПЕЙСЬКОЇ СИСТЕМИ ОХОРОНИ ПРИРОДНОЇ СПАДЩИНИ ЄВРОПЕЙСЬКОЇ СПІЛЬНОТИ.

Всеєвропейська екологічна мережа
(European Ecological Network або EECONET) -
система взаємно поєднаних, цінних з
екологічної точки зору природних
територій.



ФОРМУВАННЯ ЕКОЛОГІЧНОЇ МЕРЕЖІ УКРАЇНИ

- ОФІЦІЙНЕ ФОРМУВАННЯ ЕКОЛОГІЧНОЇ МЕРЕЖІ НА ТЕРИТОРІЇ УКРАЇНИ РОЗПОЧАТО ПІСЛЯ НАБУТТЯ ЧИННОСТІ ЗАКОНУ УКРАЇНИ ВІД 21 ВЕРЕСНЯ 2000 Р. № 1989-III «ПРО ЗАТВЕРДЖЕННЯ ЗАГАЛЬНОДЕРЖАВНОЇ ПРОГРАМИ ФОРМУВАННЯ НАЦІОНАЛЬНОЇ ЕКОЛОГІЧНОЇ МЕРЕЖІ УКРАЇНИ НА 2000-2015 РР.»

СТРУКТУРА ЕКОЛОГІЧНОЇ МЕРЕЖІ

- ТЕРИТОРІЇ ТА ОБ'ЄКТИ ПРИРОДНО-ЗАПОВІДНОГО ФОНДУ;
- ЗЕМЛІ ВОДНОГО ФОНДУ, ВОДНО-БОЛОТНІ УГІДДЯ, ВОДООХОРОННІ ЗОНИ;
- ЗЕМЛІ ЛІСОВОГО ФОНДУ;
- ПОЛЕЗАХИСНІ ЛІСОВІ СМУГИ
- ЗЕМЛІ ОЗДОРОВЧОГО ПРИЗНАЧЕННЯ З ЇХ ПРИРОДНИМИ РЕСУРСАМИ;
- ЗЕМЛІ РЕКРЕАЦІЙНОГО ПРИЗНАЧЕННЯ
- ІНШІ ПРИРОДНІ ТЕРИТОРІЇ ТА ОБ'ЄКТИ (ДІЛЯНКИ СТЕПОВОЇ РОСЛИННОСТІ, ПАСОВИЩА, СІНОЖАТІ, КАМ'ЯНІ РОЗСИПИ, ПІСКИ, СОЛОНЧАКИ, ЗЕМЕЛЬНІ ДІЛЯНКИ, В МЕЖАХ ЯКИХ Є ПРИРОДНІ ОБ'ЄКТИ, ЩО МАЮТЬ ОСОБЛИВУ ПРИРОДНУ ЦІННІСТЬ);
- ЗЕМЕЛЬНІ ДІЛЯНКИ, НА ЯКИХ ЗРОСТАЮТЬ ПРИРОДНІ РОСЛИННІ УГРУПОВАННЯ, ЗАНЕСЕНІ ДО ЗЕЛЕНОЇ КНИГИ УКРАЇНИ;
- ТЕРИТОРІЇ, ЯКІ Є МІСЦЯМИ ПЕРЕБУВАННЯ ЧИ ЗРОСТАННЯ ВИДІВ ТВАРИННОГО І РОСЛИННОГО СВІТУ, ЗАНЕСЕНИХ ДО ЧЕРВОНОЇ КНИГИ УКРАЇНИ;
- ЧАСТКОВО ЗЕМЛІ СІЛЬСЬКОГОСПОДАРСЬКОГО ПРИЗНАЧЕННЯ ЕКСТЕНСИВНОГО ВИКОРИСТАННЯ - ПАСОВИЩА, ЛУКИ, СІНОЖАТІ ТОЩО;
- РАДІОАКТИВНО ЗАБРУДНЕНІ ЗЕМЛІ, ЩО НЕ ВИКОРИСТОВУЮТЬСЯ ТА ПІДЛЯГАЮТЬ ОКРЕМІЙ ОХОРОНІ ЯК ПРИРОДНІ РЕГІОНИ З ОКРЕМИМ СТАТУСОМ.

ЦІЛІ СТВОРЕННЯ ЕКОЛОГІЧНОЇ МЕРЕЖІ

- ЗАБЕЗПЕЧЕННЯ СТАЛОГО, ЕКОЛОГІЧНО ЗБАЛАНСОВАНОГО РОЗВИТКУ УКРАЇНИ, ПІДВИЩЕННЯ ЇЇ ПРИРОДНО-РЕСУРСНОГО ПОТЕНЦІАЛУ, ЗБЕРЕЖЕННЯ ЦІННИХ ПРИРОДНИХ ТЕРИТОРІЙ, БІОЛОГІЧНИХ РЕСУРСІВ, ЩО НА НИХ ЗНАХОДЯТЬСЯ, ГЕНЕТИЧНОГО ФОНДУ ТВАРИННОГО ТА РОСЛИННОГО СВІТУ ВИМАГАЮТЬ ДОТРИМАННЯ ОПТИМАЛЬНОГО БАЛАНСУ МІЖ ТЕРИТОРІЯМИ, ЩО ІНТЕНСИВНО ЕКСПЛУАТУЮТЬСЯ, І ТАКИМИ, ЩОДО ЯКИХ ЗАПРОВАДЖУЮТЬСЯ СПЕЦІАЛЬНІ РЕЖИМИ ОХОРОНИ ТА ВІДТВОРЕННЯ

НАЦІОНАЛЬНА ЕКОЛОГІЧНА МЕРЕЖА УКРАЇНИ

Національна екологічна мережа України



ДО СТРУКТУРНИХ ЕЛЕМЕНТІВ ЕКОМЕРЕЖІ ВІДНОСЯТЬСЯ

- **ЕКОЛОГІЧНИЙ КОРИДОР** — ВЕЛИКА ЗА МАСШТАБАМИ ТЕРИТОРІЯ, ЯКА МОЖЕ ВКЛЮЧАТИ В СЕБЕ РІЗНІ ЗА ФУНКЦІОНАЛЬНИМ ПРИЗНАЧЕННЯМ КЛЮЧОВІ, СПОЛУЧНІ ТА БУФЕРНІ ТЕРИТОРІЇ.
- **КЛЮЧОВІ ТЕРИТОРІЇ** ЗАБЕЗПЕЧУЮТЬ ЗБЕРЕЖЕННЯ НАЙБІЛЬШ ЦІННИХ І ТИПОВИХ ДЛЯ ДАНОГО РЕГІОНУ КОМПОНЕНТІВ ЛАНДШАФТНОГО ТА БІОТИЧНОГО РІЗНОМАНІТТЯ.
- **СПОЛУЧНІ ТЕРИТОРІЇ** ПОЄДНУЮТЬ МІЖ СОБОЮ КЛЮЧОВІ ТЕРИТОРІЇ, ЗАБЕЗПЕЧУЮТЬ МІГРАЦІЮ ТВАРИН ТА ОБМІН ГЕНЕТИЧНОГО МАТЕРІАЛУ.
- **БУФЕРНІ ТЕРИТОРІЇ** Є ПЕРЕХІДНИМИ СМУГАМИ МІЖ ПРИРОДНИМИ ТЕРИТОРІЯМИ І ТЕРИТОРІЯМИ ГОСПОДАРСЬКОГО ВИКОРИСТАННЯ.

МОНІТОРИНГ ЕКОЛОГІЧНОЇ МЕРЕЖІ

- ЗАКОН УКРАЇНИ «ПРО ЕКОЛОГІЧНУ МЕРЕЖУ УКРАЇНИ» ПЕРЕДБАЧАЄ ЗДІЙСНЕННЯ СИСТЕМИ ДЕРЖАВНОГО МОНІТОРИНГУ ЕКОМЕРЕЖІ ДЛЯ ОЦІНКИ ЇЇ ЦІЛІСНОСТІ, СТАНУ ПРИРОДНИХ КОМПЛЕКСІВ ТА ОБ'ЄКТІВ, ВКЛЮЧЕНИХ ДО ПЕРЕЛІКІВ ЕКОМЕРЕЖІ, СВОЄЧАСНОГО ВИЯВЛЕННЯ НЕГАТИВНИХ ЗМІН ТА ПРОГНОЗУВАННЯ ЇХ МОЖЛИВОГО РОЗВИТКУ, РОЗРОБЛЕННЯ ВІДПОВІДНИХ ПРОГНОЗІВ ТА РЕКОМЕНДАЦІЙ ЩОДО ФОРМУВАННЯ, ЗБЕРЕЖЕННЯ ТА ВИКОРИСТАННЯ ЕКОМЕРЕЖІ.

ЗАКОНОДАВЧА БАЗА ПРО ОХОРОНУ ПРИРОДИ В УКРАЇНІ

- — КОНСТИТУЦІЯ УКРАЇНИ, ПРИЙНЯТА 28 ЧЕРВНЯ 1996 Р.;
- — ЗАКОН УКРАЇНИ "ПРО ОХОРОНУ НАВКОЛИШНЬОГО ПРИРОДНОГО СЕРЕДОВИЩА" ВІД 25 ЧЕРВНЯ 1991 Р. № 1264 -XII;
- — ЗАКОН УКРАЇНИ "ПРО ПРИРОДНО-ЗАПОВІДНИЙ ФОНД" ВІД 16 ЧЕРВНЯ 1992 Р. № 2456-XII;
- — ЗАКОН УКРАЇНИ "ПРО ОХОРОНУ АТМОСФЕРНОГО ПОВІТРЯ" ВІД 16 ЖОВТНЯ 1992 Р. № 2707-XII;
- — ЗАКОН УКРАЇНИ "ПРО ВИКОРИСТАННЯ ЯДЕРНОЇ ЕНЕРГІЇ ТА РАДІАЦІЙНУ БЕЗПЕКУ" ВІД 8 ЛЮТОГО 1995 Р. N" 40/95-ВР; ЗАКОН УКРАЇНИ "ПРО РОСЛИННИЙ СВІТ" ВІД 9 КВІТНЯ 1999 Р. № 591-XIV;
- — ЗАКОН УКРАЇНИ "ПРО ЗАГАЛЬНОДЕРЖАВНУ ПРОГРАМУ ФОРМУВАННЯ НАЦІОНАЛЬНОЇ ЕКОЛОГІЧНОЇ МЕРЕЖІ УКРАЇНИ НА 2000— 2015 РОКИ" ВІД 21 ВЕРЕСНЯ 2000 Р. № 1989-III;

- ЗАКОН УКРАЇНИ "ПРО ЗАГАЛЬНОДЕРЖАВНУ ПРОГРАМУ ПОВОДЖЕННЯ З ТОКСИЧНИМИ ВІДХОДАМИ" ВІД 14 ВЕРЕСНЯ 2000 Р. № 1947-III;
- ЗАКОН УКРАЇНИ "ПРО ТВАРИННИЙ СВІТ" ВІД 13 ЛЮТОГО 2001 Р. № 2894-III;
- ЗАКОН УКРАЇНИ "ПРО ЧЕРВОНУ КНИГУ УКРАЇНИ" ВІД 7 ЛЮТОГО 2002 Р. №3055-III;
- ЗАКОН УКРАЇНИ "ПРО ПИТНУ ВОДУ І ПИТНЕ ВОДОПОСТАЧАННЯ" ВІД 10 СІЧНЯ 2002 Р. № 2918-Ш;
- ЛІСОВИЙ КОДЕКС УКРАЇНИ ВІД 21 СІЧНЯ 1994 Р. № 3852-XII;
- ВОДНИЙ КОДЕКС УКРАЇНИ ВІД 6 ЧЕРВНЯ 1995 Р. № 213/95-ВР;
- ЗЕМЕЛЬНИЙ КОДЕКС УКРАЇНИ ВІД 25 ЖОВТНЯ 2001 Р. № 2768-III;
- КОДЕКС УКРАЇНИ "ПРО НАДРА" ВІД 27 ЛИПНЯ 1994 Р. № 133/94-ВР.

ЕЛЕМЕНТИ НАЦІОНАЛЬНОЇ ЕКОМЕРЕЖІ

ДО ЕЛЕМЕНТІВ НАЦІОНАЛЬНОЇ ЕКОЛОГІЧНОЇ МЕРЕЖІ ЗАГАЛЬНОДЕРЖАВНОГО ЗНАЧЕННЯ НАЛЕЖАТЬ ПРИРОДНІ РЕГІОНИ, ДЕ ЗОСЕРЕДЖЕНО ІСНУЮЧІ ТА ТАКІ, ЩО СТВОРЮВАТИМУТЬСЯ, ПРИРОДНО-ЗАПОВІДНІ ТЕРИТОРІЇ.

- НАСАМПЕРЕД ЦЕ РЕГІОНИ: **КАРПАТ, КРИМСЬКИХ ГІР, ДОНЕЦЬКОГО КРЯЖА, ПРИАЗОВСЬКОЇ ВИСОЧИНИ, ПОДІЛЬСЬКОЇ ВИСОЧИНИ, ПОЛІССЯ, ВИТОКІВ МАЛИХ РІЧОК, ОКРЕМИХ ГИРЛОВИХ ДІЛЯНОК ВЕЛИКИХ РІЧОК, ПРИБЕРЕЖНО-МОРСЬКОЇ СМУГИ ТОЩО.**

ЕКОЛОГІЧНА МЕРЕЖА НА КАРТІ



ШИРОТНІ ПРИРОДНІ КОРИДОРИ

- ОСНОВНИМИ ШИРОТНИМИ ПРИРОДНИМИ КОРИДОРАМИ, ЩО ЗАБЕЗПЕЧУЮТЬ ЗВ'ЯЗКИ В ЕКОЛОГІЧНІЙ МЕРЕЖІ, Є ПОЛІСЬКИЙ (ЛІСОВИЙ), ГАЛИЦЬКО-СЛОБОЖАНСЬКИЙ (ЛІСОСТЕПОВИЙ), ПІВДЕННОУКРАЇНСЬКИЙ (СТЕПОВИЙ).

МЕРИДІОНАЛЬНІ ПРИРОДНІ КОРИДОРИ

- ЗБІГАЮТЬСЯ З ДОЛИНАМИ ВЕЛИКИХ РІЧОК - ДНІПРА, ДУНАЮ, ДНІСТРА, ЗАХІДНОГО БУГУ, ПІВДЕННОГО БУГУ, СІВЕРСЬКОГО ДІНЦЯ. ВОНИ ОБ'ЄДНУЮТЬ ВОДНІ ТА ЗАПЛАВНІ ЛАНДШАФТИ - ШЛЯХИ МІГРАЦІЇ ЧИСЛЕННИХ ВИДІВ РОСЛИН І ТВАРИН.

ПРИРОДНИЙ КОРИДОР МІЖНАРОДНОГО ЗНАЧЕННЯ

- ФОРМУЄ ЛАНЦЮГ
ПРИБЕРЕЖНИХ МОРСЬКИХ
ПРИРОДНИХ ЛАНДШАФТІВ
АЗОВСЬКОГО ТА ЧОРНОГО
МОРІВ, ЯКИЙ ОТОЧУЄ
ТЕРИТОРІЮ УКРАЇНИ З ПІВДНЯ

КАТЕГОРІЇ ПРИРОДООХОРОННИХ ОБ'ЄКТІВ УКРАЇНИ

ВСЬОГО В УКРАЇНІ СТВОРЕНО БЛИЗЬКО 8100
ПРИРОДООХОРОННИХ ТЕРИТОРІЙ:

- ❖ **ГЛОБАЛЬНИЙ (БІОСФЕРНИЙ) РІВЕНЬ** – БІОСФЕРНІ ЗАПОВІДНИКИ (5);
- ❖ **ЗАГАЛЬНОДЕРЖАВНИЙ (НАЦІОНАЛЬНИЙ) РІВЕНЬ** – ПРИРОДНІ ЗАПОВІДНИКИ (19); НАЦІОНАЛЬНІ ПРИРОДНІ ПАРКИ (49);
- ❖ **РЕГІОНАЛЬНИЙ І ЛОКАЛЬНИЙ (МІСЦЕВИЙ) РІВНІ:** ЗАКАЗНИКИ (3103); ПАМ'ЯТКИ ПРИРОДИ(3388); ЗАПОВІДНІ УРОЧИЩА (809); РЕГІОНАЛЬНІ ЛАНДШАФТНІ ПАРКИ (77); ШТУЧНО СТВОРЕНІ ПРИРОДООХОРОННІ ОБ'ЄКТИ: ПАРКИ- ПАМ'ЯТКИ САДОВО-ПАРКОВОГО МИСТЕЦТВА (556); БОТАНІЧНІ САДИ (28); ДЕНДРОПАРКИ (57); ЗООПАРКИ (13)

Природно-заповідний фонд України

Природні території та об'єкти – природні заповідники, біосферні заповідники, заказники, пам'ятки природи та ін.

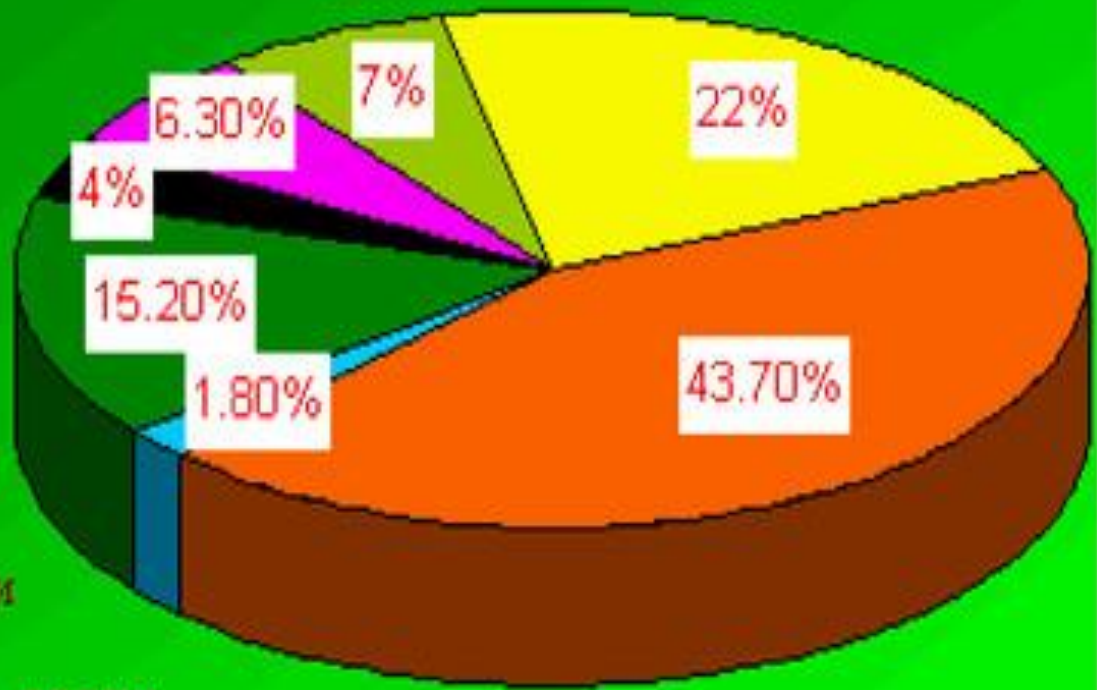
Штучно створені об'єкти – ботанічні сади, дендрологічні парки, зоологічні парки, парки-пам'ятки садово-паркового мистецтва.

КАТЕГОРІЇ ПРИРОДООХОРОННИХ ОБ'ЄКТІВ УКРАЇНИ

ВСЬОГО В УКРАЇНІ СТВОРЕНО **БЛИЗЬКО 8100**
ПРИРОДООХОРОННИХ ТЕРИТОРІЙ:

- ❖ **ГЛОБАЛЬНИЙ (БІОСФЕРНИЙ) РІВЕНЬ** – БІОСФЕРНІ ЗАПОВІДНИКИ (5);
- ❖ **ЗАГАЛЬНОДЕРЖАВНИЙ (НАЦІОНАЛЬНИЙ) РІВЕНЬ** – ПРИРОДНІ ЗАПОВІДНИКИ (19); НАЦІОНАЛЬНІ ПРИРОДНІ ПАРКИ (49);
- ❖ **РЕГІОНАЛЬНИЙ І ЛОКАЛЬНИЙ (МІСЦЕВИЙ) РІВНІ:** ЗАКАЗНИКИ (3103); ПАМ'ЯТКИ ПРИРОДИ(3388); ЗАПОВІДНІ УРОЧИЩА (809); РЕГІОНАЛЬНІ ЛАНДШАФТНІ ПАРКИ (77); ШТУЧНО СТВОРЕНІ ПРИРОДООХОРОННІ ОБ'ЄКТИ: ПАРКИ- ПАМ'ЯТКИ САДОВО-ПАРКОВОГО МИСТЕЦТВА (556); БОТАНІЧНІ САДИ (28); ДЕНДРОПАРКИ (57); ЗООПАРКИ (13)

Структура природно-заповідного фонду



■ Природні заповідники

■ Біосферні заповідники

■ Національні природні праки

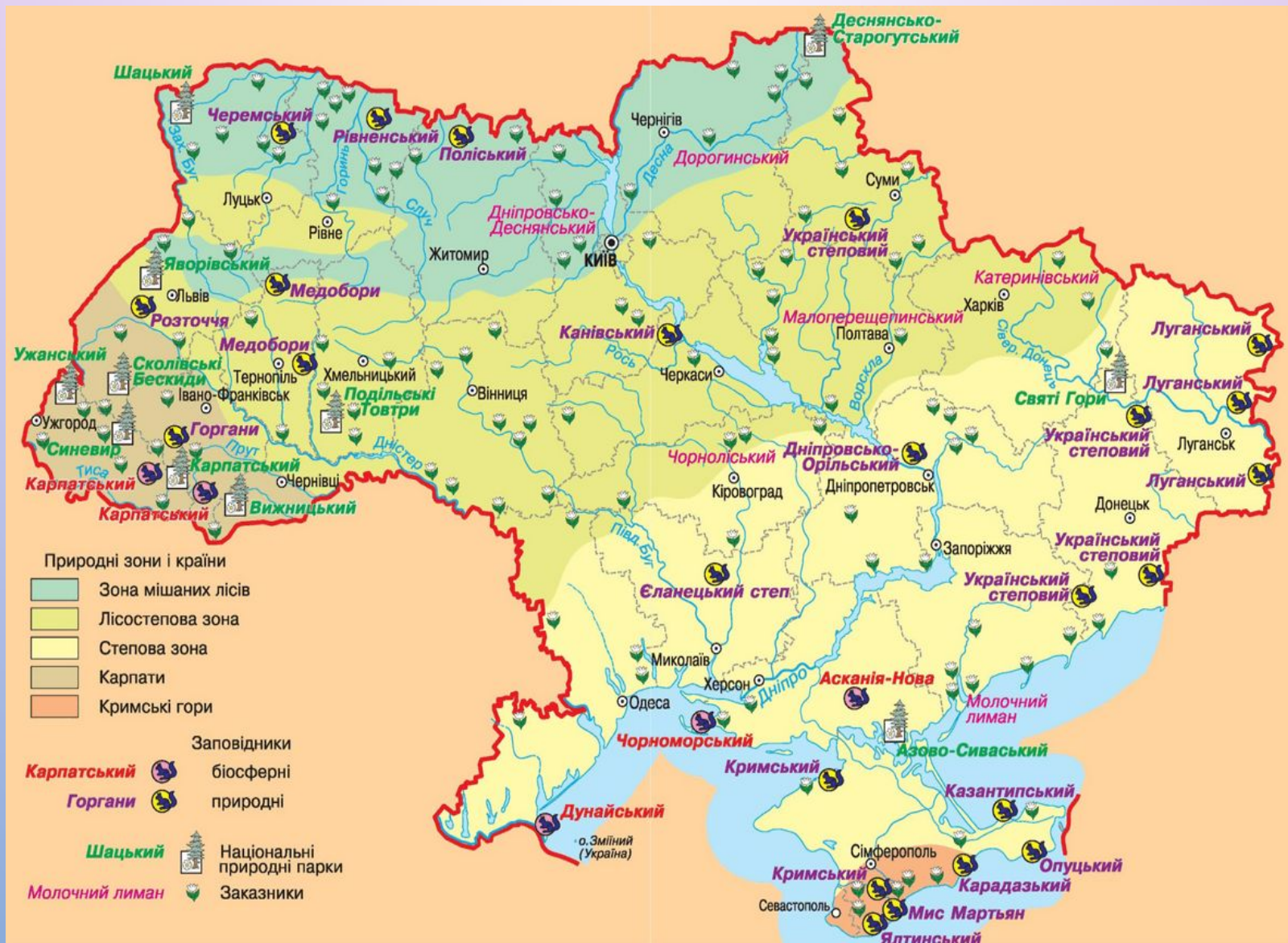
■ Заказники

■ Пам'ятки природи, ботанічні сади, Зоопарки, Дендропарки, парки, пам'ятки садово-паркового мистецтва

■ Регіональні ландшафтні парки

■ Заповідні урочища

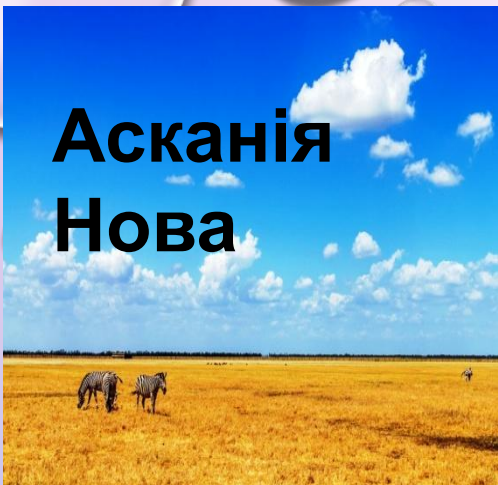
КАРТА ПРИРОДООХОРОННИХ ТЕРИТОРІЙ УКРАЇНИ



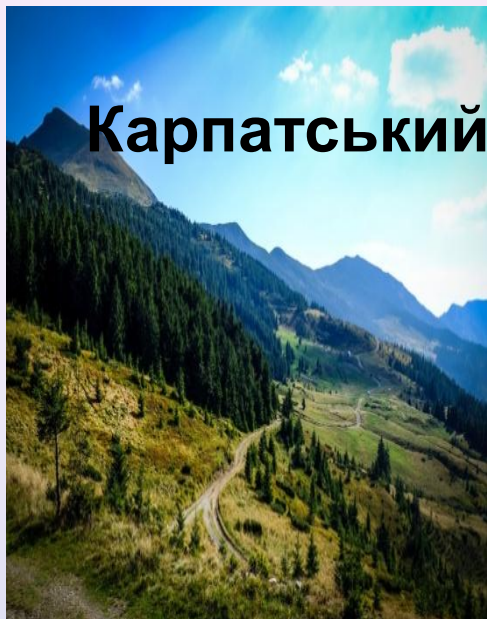
БІОСФЕРНІ ЗАПОВІДНИКИ УКРАЇНИ

- БІОСФЕРНІ ЗАПОВІДНИКИ УКРАЇНИ
— ПРИРОДНО-ЗАПОВІДНІ ТЕРИТОРІЇ
МІЖНАРОДНОГО ЗНАЧЕННЯ, В ЯКИХ
ОХОРОНЯЮТЬСЯ ВСІ. ШАРИ
БІОСФЕРИ; І ДОСТУП ДО ЯКИХ
ВКРАЙ
ОБМЕЖЕНИЙ. В УКРАЇНІ РОЗТАШОВА
НО 5 БІОСФЕРНИХ ЗАПОВІДНИКІВ.**


Асканія Нова



Карпатський




Чорнобильськ ий



Дунайський



Чорноморськ ий



ПРИРОДНІ ЗАПОВІДНИКИ

- **ПРИРО́ДНИЙ ЗАПОВІ́ДНИК** — КАТЕГОРІЯ ПРИРОДНО-ЗАПОВІДНОГО ФОНДУ УКРАЇНИ, ПРИРОДООХОРОННА, НАУКОВО-ДОСЛІДНА УСТАНОВА ЗАГАЛЬНОДЕРЖАВНОГО ЗНАЧЕННЯ, СТВОРЕНА З МЕТОЮ: ЗБЕРЕЖЕННЯ В **ПРИРОДНОМУ** СТАНІ ТИПОВИХ АБО УНІКАЛЬНИХ ДЛЯ ДАНОЇ ЛАНДШАФТНОЇ ЗОНИ ПРИРОДНИХ КОМПЛЕКСІВ З УСІЄЮ СУКУПНІСТЮ ЇХНІХ КОМПОНЕНТІВ, ВИВЧЕННЯ ПРИРОДНИХ ПРОЦЕСІВ І ЯВИЩ, ЩО ВІДБУВАЮТЬСЯ В НИХ, РОЗРОБКИ НАУКОВИХ ЗАСАД ОХОРОНИ ДОВКІЛЛЯ..

ЗАПОВІДНИКИ НА КАРТІ УКРАЇНИ

Заповідники

- ① Поліський
- ② Древлянський
- ③ Рівненський
- ④ Черемський
- ⑤ Канівський
- ⑥ «Розточчя»
- ⑦ «Медобори»
- ⑧ «Михайлівська цілина»
- ⑨ «Асканія-Нова»
- ⑩ Український степовий
- ⑪ Луганський
- ⑫ Дніпровсько-Орільський
- ⑬ «Сланецький степ»
- ⑭ Карпатський
- ⑮ «Горгани»
- ⑯ Тернопільський
- ⑰ Кримський
- ⑱ «Мис Мартьян»
- ⑳ Дунайський
- ㉑ Чорноморський
- ㉒ Казантипський
- ㉓ Опукський

Природні зони України

- Мішані ліси
- Лісостеп
- Степ



НАЦІОНАЛЬНІ ПРИРОДНІ ПАРКИ

- ЦЕ ЗАПОВІДНІ ТЕРИТОРІЇ, ЩО Є ЧАСТИНОЮ ПРИРОДНО-ЗАПОВІДНОГО ФОНДУ УКРАЇНИ. В НИХ ДОЗВОЛЕНО ВІЛЬНИЙ ДОСТУП ТУРИСТІВ.

НАЦІОНАЛЬНИЙ ПАРК “СВЯТІ ГОРИ”



НАЦІОНАЛЬНИЙ ПАРК СИНЕВИР



ЗАКАЗНИКИ

Заказники - природні території, створені для збереження і відтворення природних комплексів або окремих видів організмів. На їхній території наукову та інші види діяльності здійснюють з дотриманням вимог охорони довкілля.



ПАМ'ЯТКИ ПРИРОДИ

- **ПАМ'ЯТКИ ПРИРОДИ** — ОКРЕМІ УНІКАЛЬНІ ПРИРОДНІ ОБ'ЄКТИ, ЩО МАЮТЬ НАУКОВЕ, ПІЗНАВАЛЬНЕ, ІСТОРИЧНЕ, КУЛЬТУРНО-ЕСТЕТИЧНЕ ЗНАЧЕННЯ. ПОНЯТТЯ ВВЕДЕНО А. ГУМБОЛЬДТОМ (1819).

ТУСТАНЬ, ІВАНО- ФРАНКІВСЬКА ОБЛАСТЬ



ВИСНОВОК

- ОХОРОНА НАВКОЛИШНЬОГО
СЕРЕДОВИЩА І
РАЦІОНАЛЬНОГО ЙОГО
ВИКОРИСТАННЯ,
ЗБЕРЕЖЕННЯ ТА
ЗБАГАЧЕННЯ ПРИРОДНИХ
РЕСУРСІВ – ОБОВ'ЯЗОК
КОЖНОГО З ГРОМАДЯНИНА



Дякую за перегляд!

Бажаю успіхів!

