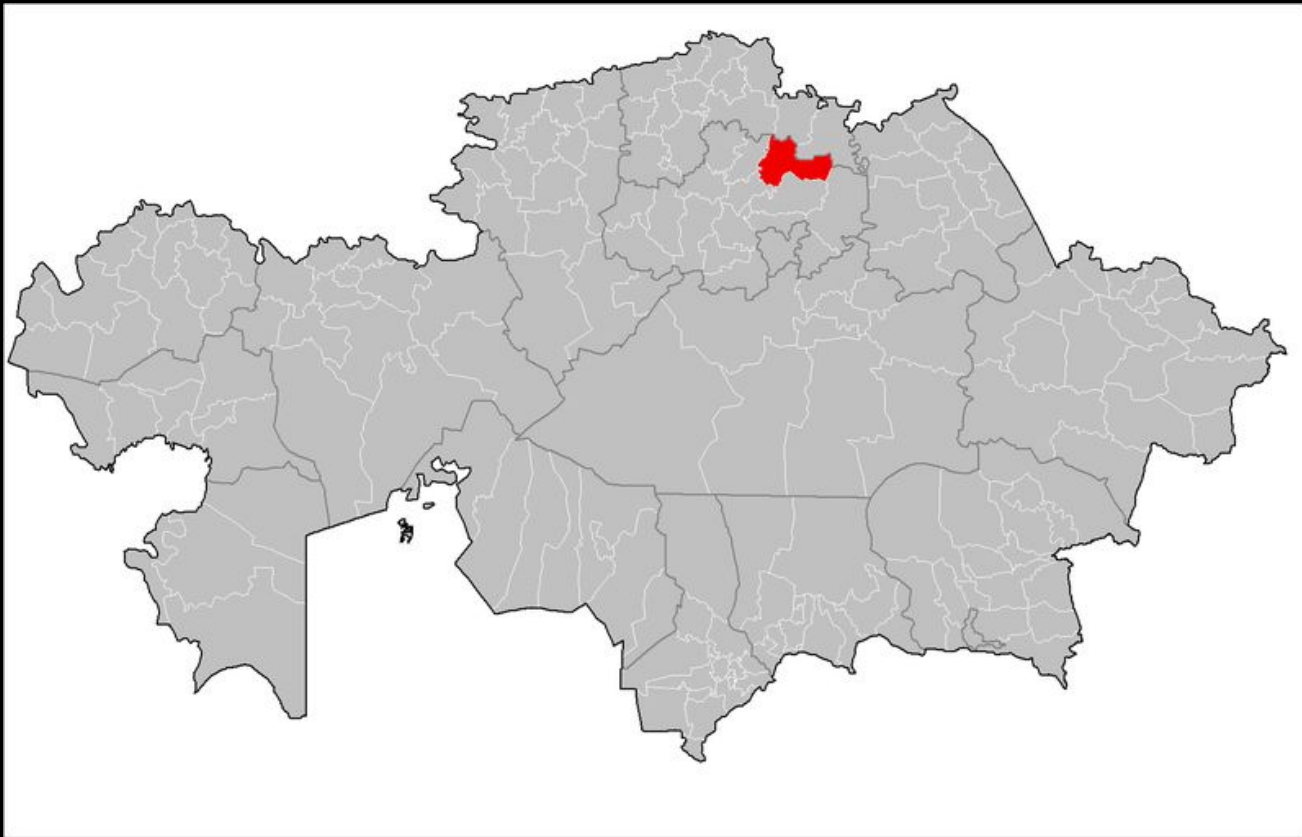


БАЯНАУЛЬСКИЙ НАЦИОНАЛЬНЫЙ ПАРК



- **Баянаульский государственный национальный природный парк** (Баянаул, каз. Баянауыл мемлекеттік ұлттық табиғи паркі) — национальный парк в Республике Казахстан, расположенный на юге Павлодарской области (Баянаульский район), в 140 км от промышленно развитого города Экибастуз, на окраине Центрально-Казахстанского мелкосопочника. Входит в число особо охраняемых природных территорий Казахстана.
- Парк был основан в 1985 году, явившись первым национальным парком Казахстана. Основанием для создания парка, необходимость сохранения и восстановления естественной флоры и фауны Баянаульского горного массива.
- Общая площадь парка составляет 68 453 га




ГЕОГРАФИЯ

- Территория парка расположена в пределах Казахского Мелкосопочника, который, оформившись как крупная горная страна ещё в верхнем палеозое, пережил долгую историю континентального разрушения и поэтому в настоящий момент имеет относительно небольшие высоты (от 400 до 1027 м над уровнем моря). Самая высокая точка Баянаула (1027 м) — гора Акбет. По легенде гора была так названа в честь девушки Акбет, бросившейся с неё, когда её отдали замуж за нелюбимого

- На территории парка расположены четыре относительно крупных пресноводных озера — Сабындыколь, Джасыбай, Торайгыр и Быржанколь. Помимо них есть много небольших озёр, некоторые из которых в засушливое время года значительно мелеют.
- Самое крупное озеро — Сабындыколь (каз. *Сабындыкөл*, буквально — «мыльное озеро»), на берегу которого располагается посёлок Баянаул. Названо озеро так благодаря своей особой, мягкой воде, словно мыльной на ощупь. По легенде в озере мыла свои прекрасные волосы красавица Баян и обронила в него свое мыло.^[3]
- Самое прозрачное и второе по величине — озеро Джасыбай, расположенное в котловине между горными грядами. Джасыбай является одним из любимых мест для купания благодаря красивому виду, открывающемуся с пляжа и своей чистой воде. По легенде названо озеро было в честь казахского батыра Джасыбая, погибшего на берегу в сражении с захватчиками.^[3]
- Торайгыр является третьим по величине и наиболее высоко расположенным над уровнем моря. Вода его не так прозрачна как в Джасыбае, поэтому он менее популярен для купания, зато в нём водится много рыбы, в частности сазан, что делает его заманчивым местом для рыбаков. Это озеро было названо в честь казахского поэта Султанмахмута Торайгырова, детство которого прошло в этих краях (в одноимённом посёлке, расположенном недалеко от озера и также названном в его честь действует музей поэта).
- Быржанколь является самым небольшим озером из четырёх. Его диаметр около 800 метров. На его берегу расположен одноимённый аул, с числом жителей 56 человек. Данное озеро представляет, как и Торайгыр, интерес для рыболовов. В нём водится сазан, каarp, карась. Своё название озеро получило от казахских слов. Быр — один, жан — душа, коль — озеро. В переводе это означает «Озеро одной души».



ОЗЕРО ЖАСЫБАЙ



ОЗЕРО ТОРАЙГЫР



ОЗЕРО БИРЖАНКОЛЬ



ФЛОРА

- Скалы, поросшие сосной
- В парке представлено четыре вида растительности — лес, лесостепь, степь и луг.
- Флористическое разнообразие парка насчитывает около 460 видов, включая баянаульскую сосну и чёрную ольху. Баянаульская сосна характерна тем, что растёт преимущественно на скалах, создавая причудливое сочетание камня и растительности. Особо удивляет разнообразие растительности в парке, учитывая что он находится среди полупустынной степи со скудной растительностью. Наряду с берёзой, сосной, ольхой и осиной, в парке произрастает много кустарников, в том числе ягодных — малина, шиповник, смородина, боярышник. На лугах в изобилии встречаются заросли земляники. Лесные заросли изобилуют грибами. В парке насчитывается до 50 видов реликтовых растений, включая реликтовую чёрную ольху и реликтовую каменную смородину.

СКАЛЫ, ПОРОСШИЕ СОСНОЙ





ФАУНА

- В Баянауле обитают около 50 видов птиц и 40 видов зверей, среди которых, как имеющих большую ценность, можно выделить группу борово́й дичи, а также архара, косулю, барсука, белку. Особой гордостью парка является архар, занесенный в Красную книгу, как редкий и исчезающий вид животных, нуждающийся в охране.
- Из птиц в парке можно встретить журавля, лебедя, цаплю, дрофу, из хищных — беркута, пустельгу и коршуна.

APXAP






ДОСТОПРИМЕЧАТЕЛЬНОСТИ

- Особый интерес для туристов в Баянауле представляют отдельные скалы и камни, принявшие в результате многовековой обработки ветром и водой причудливые очертания и подчас напоминающие животных, людей или даже грузовик, спускающийся с горы. Среди наиболее известных — изваяние «каменная голова» (каз. кемпір тас). При наблюдении под определённым углом оно действительно отдалённо напоминает голову лысой беззубой старухи с коварной ухмылкой. Другое не менее известное создание здешней природы — камень «мужское достоинство», говорящий своим названием сам за себя. Среди других камней причудливой формы — верблюды, головы мамонта и гориллы, профиль, летающая тарелка, динозавр, голубь, конская голова и многие другие.
- У скалолазов популярностью пользуются гора «Найзатас» что с казахского переводится как «каменное копьё» и Пик Смелых, а также гора Акбет, как самая высокая. На вершине горы «Найзатас» расположены шесть озёр, пересыхающих в засушливый период.
- Одна из здешних достопримечательностей — «священная пещера» (каз. қоңыр әулие). Согласно поверьям считается, что у каждого, кто войдёт в пещеру и загадает желание, прикоснувшись ладонью к её стене, а затем выйдет, не поворачиваясь головой к выходу, загаданное желание сбудется. Также существует поверье, что пещера помогает бесплодным родителям завести ребёнка, для чего в ней совершается специальный ритуал. Так это или нет, но поток туристов к пещере в те дни, когда она открыта для посещения не прекращается. Расположена она на довольно значительном возвышении и подъем длиной более чем в километр к ней приходится преодолевать пешком. В последние годы на особо крутом, последнем участке пути для этих целей была сооружена специальная деревянная лестница.

БАБА-ЯГА







СПАСИБО ЗА
ВНИМАНИЕ!