

Земля Уральская



Махмудова Севиндж
Срывцева Виктория
Сунчугашева Аяна
Учениц 9 а класса

Урал – географический регион в России, протянувшийся между Восточно-Европейской и Западно-Сибирской равнинами. Основной частью этого региона является Уральская горная система. На юге региона также находится часть бассейна реки Урал, впадающей в Каспийское море.

История Урала

Тема: «Введение в курс Истории»

Цель: формирование общих представлений о крае (истории, географическом и экономическом положении).

Протяжённость Уральских гор - примерно
2500 км

Расположен Урал между Русской и Западно –
Сибирской равнинами



Уральские горы

У античных авторов Уральские горы именовались *Рифейскими* и *Гиперборейскими*.

«Каменный пояс русской земли», *«Камень»*, *«Земной пояс»* — так называли Урал до XVIII века в России.

Название «Урал» появляется в работах знаменитого русского историка и географа В. Н. Татищева и вытесняет все прежние названия.



Полярный Урал

Низкогорный *хребет Пай-Хой* — тундровое царство морозного выветривания, вечной мерзлоты, оплывающих грунтов — переходит в *Полярный Урал* у *Константинова Камня* (492 м над уровнем моря), откуда он тянется в юго-западном направлении до *реки Хулги*.

Отрезки хребта с высотами от 1200 до 1400 м (*гора Пай-Ер* -1472 м).

Горная тундра Полярного Урала представляет суровую картину *каменных россыпей* — *курумов*, *скал* и *останцев*.

Растения не создают сплошного покрова. На *тундрово-глеевых почвах* растут *лишайники*, *многолетние травы*, *стелющиеся кустарники*. *Животный мир* представлен *песцом*, *леммингом*, *белой совой*.



Приполярный Урал

Отличается наибольшими высотами хребтов. О том, как заострены гребни гор, красноречиво говорят их названия: *пик Лезвия, гора Сабля.*

Высочайшая вершина всего Урала *гора Народная* достигает 1895 м высоты и сторожит месторождение *горного хрусталя.*

На *гребнях гор* — *каменные моря* и *горная тундра*, которая ниже по склонам сменяется *горной тайгой.*

Северный олень, заяц-беляк, белая куропатка, волк, горностаи, ласка обитают и в *тундре* и в *лесной зоне.*



Северный Урал



Не имеет современных ледников; на нём преобладают *средневысотные горы* (только кварцитовая *Тельнос-Из* — «Камень ветров» — имеет высоту 1617 м). Склоны гор покрыты *тайгой*.

Предгорья прорезаны сквозными долинами. Его южным пределом считается массив *Конжаковский Камень* (1569 м)

Здесь встречаются феноменальные природные изваяния — *obelisks* и *столбы* — и не уступающие им по причудливости высокие «*колонны*» из сцементированных конгломератов и других стойких пород. Местные жители называют их *болванами*

Природные зоны среднегорий от *горных тундр* до *темнохвойной тайги*

Северный Урал богат *полезными ископаемыми*



Вид с Серебрянского камня



Средний Урал


Протягивается до *горы Юрмы* у истока *реки Уфы*. Он отличается небольшими высотами. Перевал, преодолеваемый железной дорогой между Пермью и Екатеринбургом, едва превышает 400 м над уровнем моря, а если учесть, что прилегающая местность поднята до 250 м, то Урал здесь можно пересечь, не заметив, что это горы.

Выветривание создало здесь много *причудливых скал*: *Каменная Палатка, Чёртово Городище, Чёртов Стул* и т. д.

Среднее Зауралье богато *озёрами*. Самое крупное из них *Иткуль*. Берега озёр окаймлены *борами*. *Тёмнохвойную тайгу* на юге сменяют *смешанные леса*, на *юго-западе* — массивы *липы*.

Средний Урал — царство *горной тайги*. Он покрыт *тёмнохвойными елово-пихтовыми лесами*. Ниже 500—300 м их сменяют *лиственница* и *сосна*, в подлеске которых растут *рябина, черёмуха, калина, бузина, жимолость*.

На Средний Урал с Зауральем приходится до половины добываемых сегодня уральских богатств — *железа, меди, никеля, золота, каменного угля*.





Южный Урал

Наиболее разнообразен по природным условиям. Здесь проходит граница двух природных зон — *лесной* и *степной*.

Южный Урал сначала возвышается над средней частью (Таганай – 1220 м, Яман – Тау - 1672 м), но далее к югу окончательно сглаживается.

Южный Урал богат реками и озёрами.



Растения Урала



Животные Урала



Реки и озёра Урала

На Уральском хребте, разделяющем водные бассейны Волги и Оби, зарождаются многие крупные притоки этих *рек*: к *западу* стекают *Вишера, Чусовая, Белая, Уфа*; к *востоку* — *Северная Сосьва, Пелым, Тура, Исеть*. На *севере* берёт начало *Печора*, текущая в Ледовитый океан, а на *юге* — *река Урал*, протекающая через Казахстан и впадающая в Каспийское море.



Заметную роль в ландшафтах Урала играют *озёра*, а для некоторых районов, например для лесостепного Зауралья, озёрный пейзаж даже типичен. Местами здесь видны большие скопления «голубых блюдец», разделённых узкими перешейками суши. Много озёр в восточных предгорьях Южного и Среднего Урала и среди заболоченной тайги северного Зауралья. В горной стране есть и *пресные озёра*, и *солончатые*, и даже *горько-солёные*. Встречаются также *карстовые*, а есть *пойменные озёра-старицы* и *озёра-туманы*.




Основные реки, берущие начало в предгорьях и горах Урала

| <i>Название</i> | <i>Длина (км)</i> |
|-----------------|-------------------|
| Кама | 2030 |
| Белая | 1420 |
| Уфа | 933 |
| Чусовая | 735 |
| Ай | 549 |
| Вишера | 453 |
| Тобол | 1670 |
| Тура | 1042 |
| Пелым | 707 |
| Сосьва | 672 |
| Миасс | 647 |
| Исеть | 638 |
| Лозьва | 635 |
| Пышма | 603 |

Кама



Чусовая



Лозьва



Печора



Сосьва



Уфа



Турья



Обь




Косьва



Каква



Белая



Түра



Природные богатства Урала

Уральские горы поражают богатством своих недр, создавших им славу подземной кладовой нашей страны. *Здесь найдено около тысячи различных минералов и учтено свыше 10 тысяч месторождений полезных ископаемых.*

По запасам *платины, асбеста, драгоценных камней, калийных солей* Уралу принадлежит одно из первых мест в мире

Основное богатство Урала — *руды, причём часто руды комплексные, например, железные руды с примесью титана, никеля, хрома, медные руды с примесью цинка, золота, серебра.*

Большинство рудных месторождений находится на восточном склоне, где преобладают магматические породы. Крупные *месторождения железных и сопровождающих их руд — Магнитогорское, Высокогорское, Качканарское, Бакальское, Халиловское*

Богат Урал и месторождениями *цветных металлов. Медную руду добывают на Красноуральском, Гайском и других месторождениях. На Северном Урале были найдены крупные месторождения бокситов и марганца. Много добывают на Урале никеля и хрома. В горах Среднего и Северного Урала тянется платиноносный пояс с коренными и россыпными залежами платины. С кварцевыми жилами гранитов восточного склона связано золото. Березовское месторождение его близ Екатеринбурга — старейшее место золотодобычи в России*

Из *нерудных богатств* следует отметить огромные залежи *асбеста* («горного льна») — ценнейшего огнеупорного материала. *Баженовское* месторождение асбеста — одно из крупнейших в мире. *Шабровское* месторождение *талька* самое большое в нашей стране. Также на восточном склоне гор находятся залежи *графита* и *корунда*

Издавна славится Урал всевозможными *драгоценными и поделочными камнями*. Известны *уральские самоцветы: аметисты, дымчатые топазы, морионы, зелёный изумруд, сапфиры, прозрачный горный хрусталь, александриты, демантоиды* и другие. Все эти самоцветы добываются в основном на восточном склоне (*копи Мурзинки, Ильменских гор*). На западном склоне в *бассейне реки Вишеры* найдены высококачественные *алмазы*. Необычайной красотой расцветок выделяются *поделочные камни Урала: яшмы, мраморы, пёстрые змеевики*. Но особенно ценится *зелёный узорчатый малахит и орлец*



В Предуралье пермские соленосные толщи краевого прогиба содержат колоссальные запасы *калийных солей, каменной соли, гипса* (*Верхнекамское, Соль-Илецкое, Усольское месторождения*)

Много на Урале также *строительных материалов* — *известняка, гранита, цементного сырья*.

Во многих районах этой горной страны добываются необходимые для металлургии *огнеупорные материалы*. Ведутся разработки *огнеупорных глин, каолина, кварцитов*. Особенно ценны *Саткинские магнезиты* на Южном Урале. Есть на Урале и *нефть* (*Ишимбай* и другие), а также *каменный уголь*.

Руды

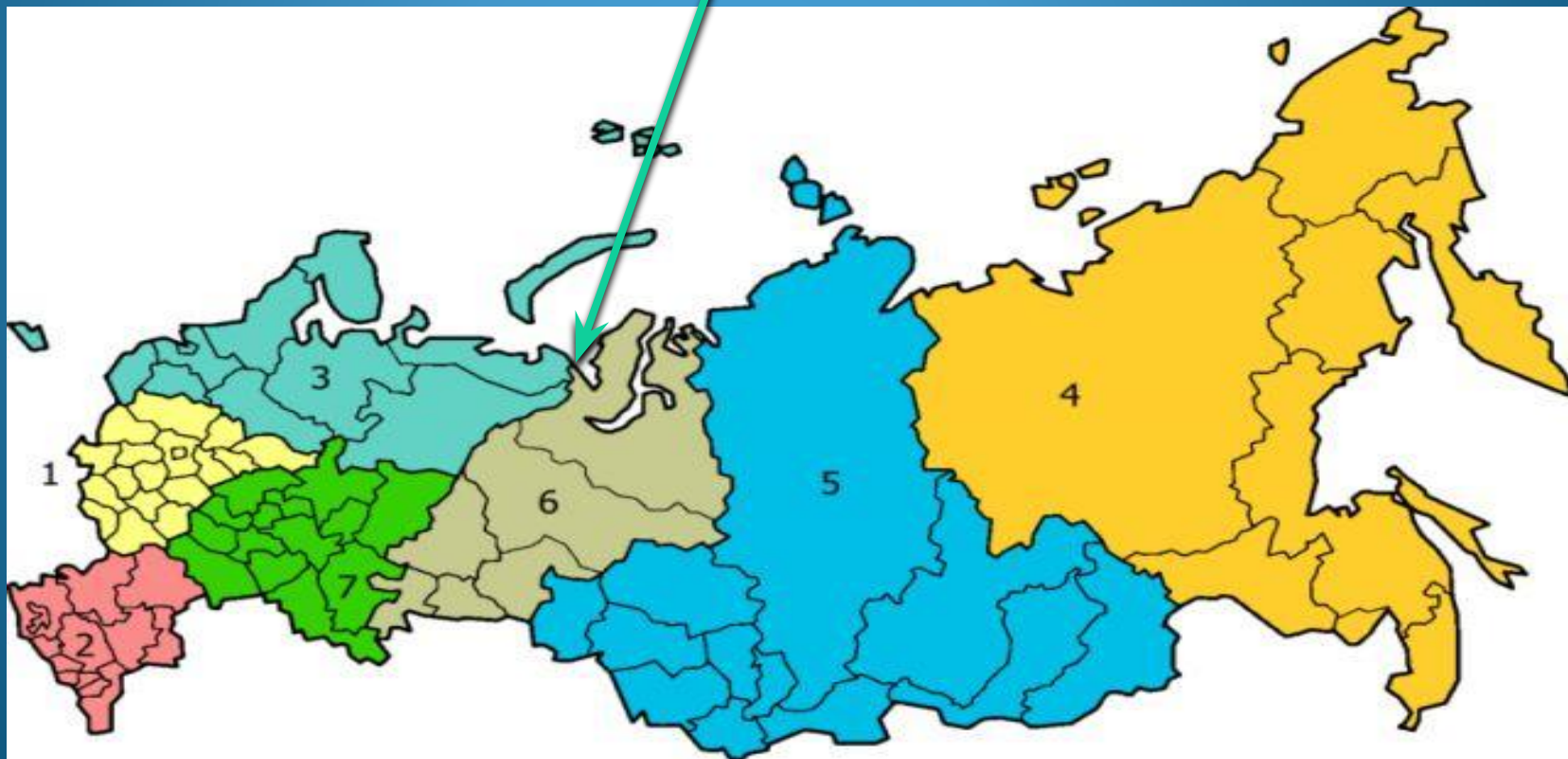


Камни



Уральский федеральный округ

*Уральский
федеральный
округ*



Челябинская область

Оренбургская область

Курганская область

Пермский край

Республика Башкортостан

Ханто – Мансийский округ

Ямало – Ненецкий округ



Народы Урала

манси

ханты

татары

башкиры

удмурты

коми – пермяки

коми- зыряне

марийцы

русские

ненцы




История освоения края

Древними обитателями Урала были *ханты* (*остяки*), *манси* (в прошлом *вогулы*), башкиры и местные татары.

Их основными занятиями были земледелие, охота, рыбная ловля, скотоводство и бортничество.

Общение коренных народов с русскими уходит в глубь веков. Ещё в XI в. *новгородцы* проложили водный путь на Урал и в Сибирь. Свои первые поселения на Урале они основали в верховьях Камы; сюда их привлекали пушные богатства.




Первое промышленное предприятие было создано на Урале в 1430 г.

В 1430 г. на Урале было создано первое промышленное предприятие: посадские люди, купцы *Калинниковы*, основали селение Соль-Камская (современный Соликамск) и положили начало солеварному промыслу

В 1471 г. новгородские земли были присоединены к Московскому государству. Под его власть перешла и Пермь Великая с главным городом Чердынью

После завоевания Казанского ханства (1552 г.) количество русских переселенцев на Урале сильно увеличилось. Поход Ермака в Сибирь позволил поселиться русским в Зауралье



Во второй половине XVI в. огромные земельные пространства Прикамья захватили сольвычегодские промышленники *Строгановы*. Они занимались солеварением и различными промыслами, позднее — горнозаводским делом.

Промышленность Урала развивалась и модернизировалась после гражданской войны



«Опорным краем державы» Урал стал в годы Великой отечественной войны. С оккупированных территорий сюда прибыли заводы, перестроенные на военный лад



После войны Урал стал мощным центром науки и промышленности
Сегодня Урал горнодобывающий, промышленный край, где активно развивается наука и культура



Интернет источники:

1. <http://www.protown.ru/information/hidden/4651.html>
2. http://his95.narod.ru/ural_1.htm