



«САНКТ-ПЕТЕРБУРГСКИЙ ПОЛИТЕХНИЧЕСКИЙ
УНИВЕРСИТЕТ ПЕТРА ВЕЛИКОГО»

Геополитические концепции

Выполнил: студент
СПбПУ
кафедры РСО
Шалупов Игорь
Группа: z13833

ГЕОПОЛИТИКА

Геополитика – наука, изучающая и анализирующая **географические, исторические, политические** и другие факторы, влияющие на сферу влияния и стратегический потенциал государства.

Объектом геополитики является территория, ресурсы, геополитические процессы и явления в мировом сообществе.

Предметом геополитики является геополитические интересы и отношения субъектов мировой политики.

Цель геополитики — разработка геостратегии государства

Геополитика как наука возникла и развивалась на рубеже XIX – XX вв.

КЛАССИЧЕСКИЕ ШКОЛЫ ГЕОПОЛИТИКИ

Теории развития государства
как социального организма

Теории геостратегии государства

Ф. Ратцель (1844–1904)
«органическая школа»

Политическая География
(1896)

Р. Челлен (1864–1922)
автор понятия
«геополитика»

Государство как организм
(1915)

А. Мэхен (1840–1914)
теория «морского
могущества»

«Влияние морской силы на
историю» (1890)

Х. Макиндер (1861–1947)
«Географическая ось
истории» (1904)

«Демократические идеи и
реальность» (1919)

К. Хаусхофер (1869–1946)
теория «континентального
блока»

Журнал геополитики
(1924–1968)

Фридрих Ратцель(1844–1904 гг.) и его «Политическая география»

Основные идеи и принципы геополитики в том виде, в котором она сформировалась к концу XIX – началу XX веков, сформулированы в работах немецкого ученого **Фридриха Ратцеля**.



Основные теоретические положения геополитики («Политическая география» (1897 г.):

1. **Государства** представляют собой организмы, подобные живым, которые рождаются, стареют и умирают, т. е. **постоянно находятся в движении**
2. **Рост государств предопределен заранее**, причем «угадать» его пределы и последствия возможно, только познав законы географии
3. Каждое **государство** имеет свое «**жизненное пространство**», которое оно **стремится расширить**.
4. **Государства, контролирующие несколько типов территорий**, располагают большими экономическими и политическими возможностями, так как вынуждены противостоять большому числу потенциальных вызовов, что делает их **сильнее по сравнению с другими**.

Рудольф Челлен (1846–1922) и его «Государство – живой организм»



Рудольф Челлен – шведский исследователь и политический деятель, **последователь Ф. Ратцеля**, изучивший системы управления для выявления путей создания сильного государства. Характеризовал геополитику как **«науку, которая рассматривает государство как географический организм в пространстве»**.

Ему принадлежит идея о географическом предназначении Германии: *«Эта страна, расположенная в центре Европы, представляет и защищает интересы Европы как континентального блока, поэтому ее действия на международной арене идут на благо всем европейским народам.»*

В *«Государстве как организм»* Челлен говорил о необходимости органического сочетания пяти связанных между собой элементов политики:


1. **Экономополитики**
2. **Демополитики**
3. **Социополитики**
4. **Кратополитики**
5. **Геополитики**

Р. Челлен сформировал закон **автаркии** (закон равновесия между крайностями). По его мнению, **сила** – более **важный фактор** для поддержания **существования государства**, чем закон, т. к. тот поддерживается только силой.

Альфред Мэхен (1840–1914 гг.) и его «Влияние морской силы на историю»

Альфред Мэхен – американский адмирал, теоретик геостратегии США. «Влияние морской силы на историю» выделяет условия, определяющие основные параметры морской мощи:

1. **Наличие выходов к морю**, возможность морских коммуникаций с другими странами
2. **Конфигурация морских побережий**, обеспечивающая строительство портов
3. **Приравнение протяженности границ к протяженности береговой линии**
4. **Численность населения, достаточная для того, чтобы строить корабли и их обслуживать**
5. Соответствие национального характера населения условиям морской торговли (так как морское могущество основывается на мирной и широкой торговле)
6. Соответствие политического режима потребностям создания мощной морской силы.



При благоприятном сочетании этих факторов, считал Мэхен, в действие вступает формула **«военный флот + торговый флот + военно-морские базы = морское могущество»**.

Мэхен считал, что у Америки «морская судьба» и что она заключается сначала в стратегической **интеграции** всего **американского континента**, а затем **и** в достижении **мирового господства**.

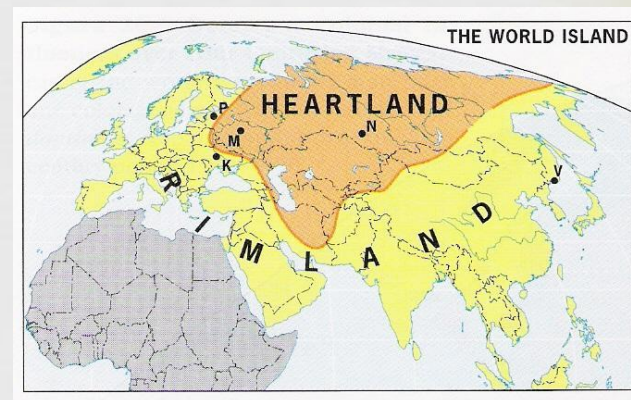
Хэлфорд Маккиндер (1861–1947) и его «Географическая ось истории»



Маккиндер являлся представителем британской школы геополитики, его теории исходили из различий между морскими и континентальными державами.

Маккиндер структурирует планетарное пространство в направлении от центра к периферии: «географическая ось истории» – **Хартланд**, «окраинный» полумесяц, на пересечении водного и сухопутного пространств – **Римланд**, внешний относительно материковой массы мирового острова – «**островной полумесяц**».

Все эти три зоны связаны постоянными противоположно направленными цивилизационно – **географическими импульсами**. Из центра Хартланда на периферию постоянно оказывают давление «**разбойники суши**». Из регионов внешнего полумесяца на мировой остров оказывают давление «**разбойники моря**». Эти импульсы встречаются в зоне «внутреннего полумесяца», которая, испытывая на себе противоположные культурные влияния, становится зоной интенсивного развития.



Согласно концепции Маккиндера, мировая история вращается вокруг своей континентальной оси. При этом если **Хартленде** движения почти не ощущается («**царит архаизм**»), то в пространстве **внутреннего полумесяца** происходят наиболее важные **исторические процессы**. **Островной полумесяц** олицетворяет собой **изменчивость** и многообразие, соответствующее либеральным ценностям и демократическим режимам.

Карл Хаусхофер (1869 – 1946) и его теория «континентального блока»

Карл Хаусхофер – немецкий военный дипломат, затем профессор Мюнхенского университета, с его именем связано превращение геополитики в идейную базу немецкой дипломатии первой половины XX в.

Хаусхофер считал, что основные **проблемы** Германии **вызваны** несправедливыми и **тесными границами**. Эти положения отвечали взглядам немецких государственных деятелей того времени, поскольку **обосновывали необходимость экспансии**.

Исходя из германских интересов на европейском континенте, Хаусхофер сформулировал доктрину «**Континентального блока**», или оси: **Берлин – Москва – Токио**, направленного против англосаксонского мира.



Эта политическая линия получила название «**Ориентация на Восток**» и предполагала объединение усилий **России, Германии и Японии**, которые должны были установить «**Новый Евразийский порядок**», **изменить** континентальное **пространство** всего **Мирового острова** и вывести его из-под влияния «морской силы».

Однако в своей «**ориентации на Восток**» Хаусхофер не был последователен. В его геополитической стратегии играл роль не только географический фактор, но и этнический. Этнически же немцы были более близки к англосаксонскому миру, чем к русскому или японскому. **Германский расизм приходил в противоречие с континентализмом**, разделял народы Евразии. Отсюда и противоречивость гипотез Хаусхофера.

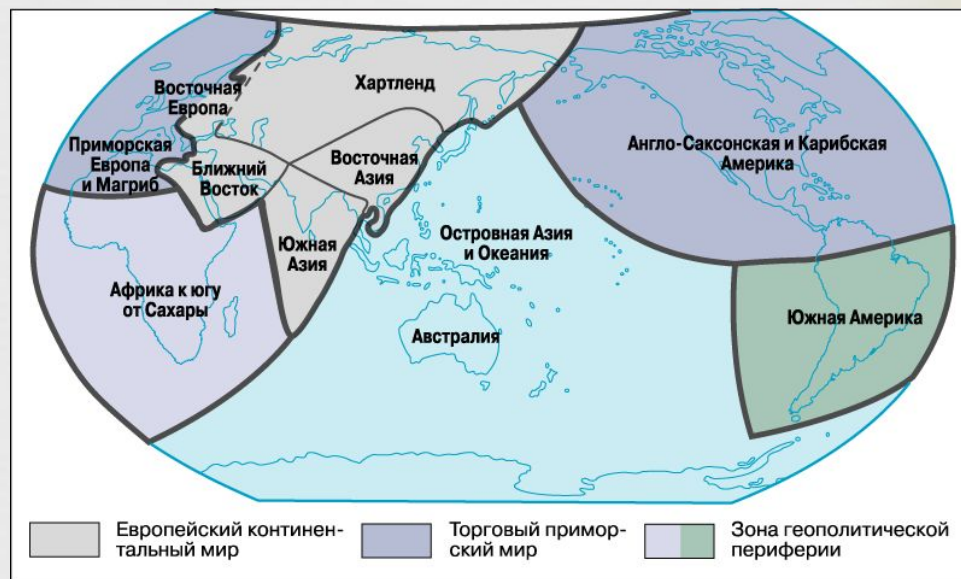
ДАЛЬНЕЙШЕЕ РАЗВИТИЕ ГЕОПОЛИТИЧЕСКИХ ШКОЛ



Новые идеи и дальнейшее развитие geopolitics как науки связаны с американским geopoliticianом **Солом Коэном**. Его основные работы: «*География и политика в разделенном мире*» (1963 г.), «*Новая карта глобального равновесия*» (1982). «*Глобальные геополитические изменения в эру после «холодной войны»*» (1991).

С. Коэн ввел в geopolitics новые, более сложные геополитические структуры мира и представления о многополюсности :

1. **геостратегическая область** (в мире их две — Торговый приморский и Евразийский континентальный мир)
2. **геополитический регион** (их пять в Торговой приморской области и два в Евразийском континентальном мире)
3. **нация-государство**



В модель С. Коэна входит и так называемая мировая «**периферийная зона**», включающая **Африку** и **Латинскую Америку**. **Ближний Восток**, **Африка к югу от Сахары** и **Юго-Восточная Азия** входят в «**зоны разлома**» — районы геополитической нестабильности, где противостоят друг другу представители разных геостратегических областей, что выражается в межгосударственных и этнических конфликтах.

ДАЛЬНЕЙШЕЕ РАЗВИТИЕ ГЕОПОЛИТИЧЕСКИХ ШКОЛ

З. Бжезинский (1918 – 2017) – американский политический деятель характеризовал соперничество между США и СССР как геополитическую борьбу за контроль над Евразией и миром. В своем труде «*Великая шахматная доска*» (1998 г.) он призывает выработать и принять **новую геостратегию** по отношению **ко всей Евразии. США управляют** главными геостратегическими фигурами **на евразийской шахматной доске** и расставляют их, а также они **руководят ключевыми геополитическими центрами** Евразии, **что имеет** жизненно **важное значение для** длительной и стабильной ведущей роли **Америки** в мире. (*Атланлизм обозначения геополитического и культурного влияния западной цивилизации на другие регионы мира*)



Г. Киссинджер (1923) – американский геополитик говорил о том, что политическая стратегия США состоит в объединении разрозненных «**береговых зон**» в одно целое, что позволит получить полный контроль над Евразией и СССР, он предлагает действовать **методом кнута и пряника**: Вьетнаму – войну, Китаю – сотрудничество.



Французский геополитик **Ж. Аттали** утверждал, что сейчас в мире наступила «**эра денег**», которые есть универсальный **эталон любой ценности**. Он считал, что никакие геополитические факторы не будут оказывать существенное влияние. «**Геоэкономический**» проект переустройства мира является **промежуточным вариантом** между атлантизмом и мондиализмом.



Ф. Фукуяма (1952 г.) – американский философ и политолог в работе «*Конец истории?*» (1989 г.) утверждал, что история идей закончилась, так как мир признал **либеральную демократию в качестве «окончательной формы правления»**. Он связывает «конец истории» и начало нового планетарного, существования человечества, где будут существовать Рынок и Демократия, все **регионы** земного шара **начнут переструктурироваться**, ориентируясь на самые мощные экономические центры. (*Мондиализм – проект по установлению мирового правительства*)



РОССИЙСКИЙ ВКЛАД В ГЕОПОЛИТИКУ:ЕВРАЗИЙСТВО

Главной идеей русского евразийства стала идея о России как особом мире, занимающем срединное положение между Западом и Востоком, между Европой и Азией. Основоположником явился князь **Н.С. Трубецкой** (1890–1938). Наиболее ценной идеей Трубецкого является понимание всего исторического процесса как **конкуренции** двух альтернативных **проектов: европейского и евразийского**.

Основные идеи евразийства представлены его сподвижником **П.Н. Савицким (1910–1990)**. Основная идея – это идея России–Евразии. **Россия** представляет собой **особое цивилизационное образование**. Россия – не национальное государство, а цивилизация, возникшая на основе синтеза арийско–славянской культуры, тюркского кочевничества и православной традиции.

Идеи русского евразийства получили продолжение в 60–70–е годы в творчестве русского историка **Л.Н. Гумилёва (1912–1992)**. Наиболее важными идеями этой теории являются:

- **Идея пассионарности.** Пассионарность – это синхронный всплеск биологической и духовной энергии.
- **Идея этногенеза.** Этногенез – объяснение возникновения народов

Современное российское евразийство:

1. Наибольшее распространение получила теория, представленная в работе **А.Дугина (1962)** «*Основы геополитики*» (1997 г.). В данной концепции **против** либерального **западничества** и этнического **национализма** Россия признавалась наследницей империи и должна была противостоять «атлантическим» странам
2. Другое течение современного евразийства опирается на **идею русско–иранского союза**. В этой концепции русский и тюркские народы имеют совпадение экономических и политических интересов, основных моральных ценностей.
3. Ещё одно течение евразийства развивает идею **единства бывших республик СССР**

БИБЛИОГРАФИЧЕСКИЙ СПИСОК

1. **Холина В.Н.** География. Профильный уровень. 2013 - Дрофа - [Учебник]
2. Политология: Учебное пособие [Электронный ресурс]
URL:
<http://all-politologija.ru/knigi/politologiya-uchebnoe-posobie>
(Дата доступа: **16 ноября 2017 г**)
3. **Кочетов Э. Г.** Геоэкономика: Освоение мирового экономического пространства 2010 – Норма - [Учебник]

