

Тема 3.

**Туристична картографія як
основний методологічний засіб
туристично-краєзнавчої
діяльності**

Інформаційні джерела:


1. Голубко В. Історичне краєзнавство. Навчальний посібник. / В. Голубко, С. Качараба, А. Середяк. – Ч.І. – Львів: Видавничий центр ЛНУ імені Івана Франка, 2005. – 130 с.
 2. Костриця М.Ю. Українське географічне краєзнавство: історія, методологія, постаті, практика. М. Ю. Костриця – Житомир: Косенко, 2006. — 444 с.
 3. Крачило М. П. Краєзнавство і туризм: навч. посібник / М.П.Крачило. – К.: Вища школа, 1994. – 191 с.: іл.
 4. Пангелов Б. П. Організація і проведення туристсько-краєзнавчих подорожей: навч. посібник / Б. П. Пангелов. – К.: Академвидав, 2010. – 248 с.
- **Петранівський В.Л., Рутинський М.Й. Туристичне краєзнавство - Навчальний посібник. За редакцією проф. Заставного Ф.Д. - К.: Знання, 2006. 2 575 с.**



План

1. Зародження і розвиток спеціальної туристичної картографії.
2. Сучасний стан туристичної картографії в Україні.
3. Туристична карта: мета створення, вимоги, що ставляться до туристичної карти.
4. Класифікація туристичних карт.


1. Зародження і розвиток спеціальної туристичної картографії




Картографія - це стародавня наука. Перші карти - дорожні путівники - карбувалися на металі (античних щитах) чи шкурах та викреслювалися на папірусі ще в III тис. до н. є.



У розвитку сучасної картографії намітилося дві головні тенденції. З одного боку, вона вдосконалюється як інженерно-технічна галузь знань, а з іншого - як наука пізнавальна, яка має тісні зв'язки з загальною теорією пізнання, природничими і соціально-економічними науками.

- 
- У процесі розвитку географічної картографії і туристичної індустрії виникла спеціальна картографічна дисципліна - туристична картографія.

- 
- Автором першого атласу, який цілком справедливо кваліфікується як туристичний, став французький негоціант Жан Шарден. Він у другій половині XVII ст. з власної ініціативи здійснив три подорожі до країн Сходу.
 - Поєднавши комерційну мету подорожей із країнознавчими дослідженнями, Ж. Шарден зібрав цінний історичний, етнографічний, лінгвістичний науковий матеріал.



План С-Петербурга 1720

- Перші путівники "для цікавих" у Російській імперії з'явилися в кінці XVIII ст. Вони знайомили з Санкт-Петербургом та Москвою.



■ 1895 p.

ПЛАНЪ СТАРАГО КІЕВА

въ три различныхъ эпохи: до 1240 года означено сернаго краснаго,
въ 1800 году показано зеленою красною, а въ 1864 году—красною.
Составилъ Николай Захаревскій.

1240 г.

1800 г.

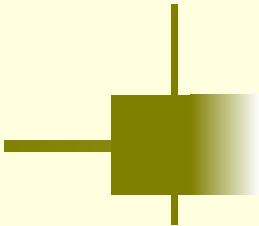
1864 г.



Масштабъ въ Англійскихъ дюймовъ 30 саженъ
С. Савинъ

- План старого Києва 1864 р.

2. Сучасний стан туристичної картографії в Україні



- ДНВП Картографія

<http://ukrmap.com.ua/>

- Інститут передових технологій

<http://iat.kiev.ua/>

3. Туристична карта: мета створення, вимоги, що ставляться до туристичної карти




Карта - це побудоване в картографічній проекції зменшене зображення земної поверхні (або поверхні іншого небесного тіла чи позаземного простору) на площині у певному масштабі за допомогою умовних знаків.

Масштаб - це ступінь зменшення об'єктів при зображенні їх на площині. Розрізняють числовий, іменований і лінійний масштаби.

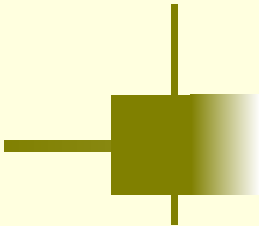
Загальногеографічні карти за масштабом поділяють на:

- великомасштабні (топографічні):
1:5 000, 1:10 000, 1:25 000, 1:50 000, 1:100 000,
1:200 000;
- середньомасштабні (оглядово-топографічні):
від 1:200 000 до 1:1 000 000;
- дрібномасштабні (оглядові): масштаб менше
1:1 000 000.

- 
- При проектуванні земної поверхні на площину потрібно виконати дві умови:
 - кожній точці земної поверхні повинна відповідати тільки одна точка на карті;
 - картографічне зображення не повинно мати розривів.

За допомогою географічної карти ЛЮДСТВО:

- здійснює загальне знайомство з місцевістю, країною тощо;
- здійснює орієнтування за картами;
- використовує карту як основу для інженерного проектування, прогнозу погоди тощо;
- застосовує у школі та у ВНЗ з навчальною і дослідницькою метою;
- використовує у військовій справі як основне джерело інформації про місцевість при управлінні військами;
- використовує як джерело наукових досліджень;
- використовує для забезпечення потреб туристично-екскурсійної справи (або інших галузевих потреб).



Особливу групу карт складають карти туристичні, що призначені для потреб туристів і відпочиваючих. Карты туристичні - це карти, призначені для забезпечення потреб туристично-екскурсійної справи, один із видів карт тематичних.



Рис. 3.3. Основні елементи наповнення туристичної карти



Рис. 3.4. Класифікація туристичних карт



Дякуємо за увагу!