

# **Япония**

**Работу подготовила:**

**ученица 7А класса**

**Минеева Злата**


**Проверил:**

**учитель по географии**

**Фаизовна Б.Э.**

**УЧ. 0010**





## ***Визитка страны.***

**Флаг официально утверждён  
05. 08. 1854 г.**

**Имеет пропорции 2:3.**

**Красное солнце на флаге напоминает о  
названии Японии - стране восходящего  
солнца.**

**Цвета флага отражают этику  
синтоизма, основывающуюся на таких  
понятиях, как чистота, справедливость  
и благоустройство.**

**Белый фон означает чистоту и  
цельность, красный круг – тепло,  
яркость и искренность. Красный круг  
на белом поле («Хиномару», т.е.  
«солнечный флаг») довольно старый  
символ Японии.**



## ***Визитка страны.***


**Столица: Токио.**

**Общая площадь - 377 835 км<sup>2</sup>**

**Численность населения: 126 549 976 чел., из них 79% - городское население.**


**Форма правления: парламентарная монархия.**

**Форма административно – территориального устройства: 47 префектур, относящихся к четырем категориям: «то» (Токио), «до» (Охоккайдо), «фу» (Киото, Осака) и «кен» (43 остальные префектуры).**




# ***Географическое положение.***

- **Япония является островным государством в Восточной Азии.**
- **На севере омывается Охотским, на юге – Южно – Китайским, на западе – Японским морями.**
- **Имеет морские границы с Россией, Китаем, Тайванем, Северной и Южной Кореей.**



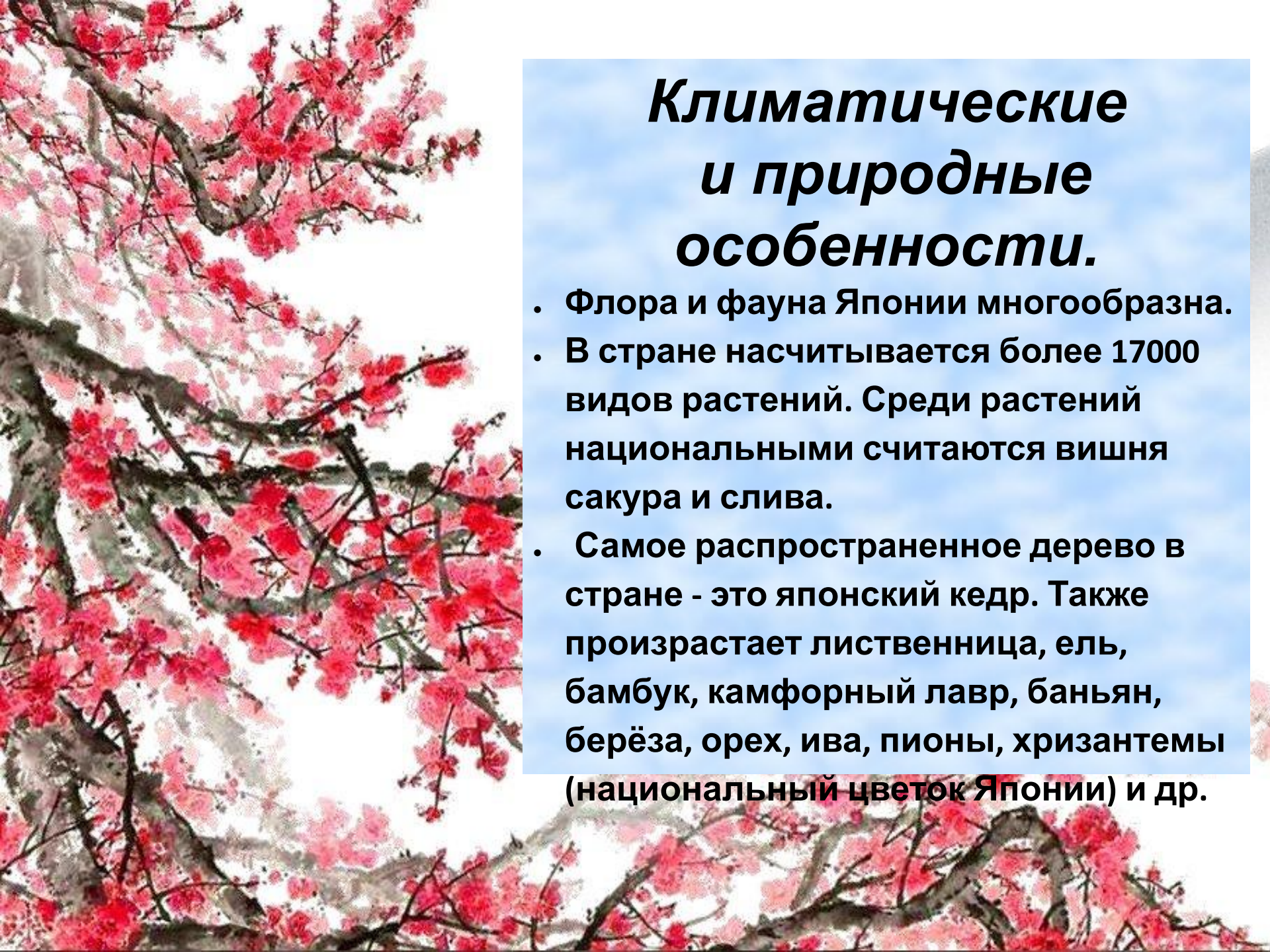
# ***Климатические и природные особенности.***

- Япония расположена в умеренном и субтропическом климатических поясах, при этом крайние северные районы страны находятся в холодном климатическом поясе, центральные — в умеренном, южные — в субтропическом.
- В Японии можно выделить четыре климатические области — умеренно холодную (остров Хоккайдо), умеренно теплую (остров Хонсю), субтропическую (остров Кюсю и северная часть архипелага Рюкю) и тропическую (южная часть архипелага Рюкю).



## ***Климатические и природные особенности.***

- Средняя температура января на острове Хоккайдо:  $-10^{\circ}\text{C}$ , на юге зимы теплые,  $+17^{\circ}\text{C}$ , и сухие.
- Положение Японии на границе Евразийского материка и величайшего океана мира определяет две важные особенности её климата — муссонность и влажность.



## ***Климатические и природные особенности.***

- Флора и фауна Японии многообразна.
- В стране насчитывается более 17000 видов растений. Среди растений национальными считаются вишня сакура и слива.
- Самое распространенное дерево в стране - это японский кедр. Также произрастает лиственница, ель, бамбук, камфорный лавр, баньян, берёза, орех, ива, пионы, хризантемы (национальный цветок Японии) и др.

# ***Климатические и природные особенности.***

- Обитают около 140 видов млекопитающих, 450 видов птиц много рептилий, амфибий и рыб.
- Из хищников в стране можно выделить буро-го, черного и рыжего медведей. Обитают также норка, выдра, куница, заяц, белка, белка-летяга; встречается ласточка, кукушка, воро-бей, дрозд, утка, цапля, лебедь, бекас, аль-батрос, журавль, дятел, голубь, фазан, а из певчих - соловей и снегирь; обитают эндеми-ки: японский макак и японский пятнистый олень.





# ***Население.***

- Численность населения: 126 549 976 чел. с I типом воспроизводства населения (демографический кризис).
- Этно - расовый состав: японцы - 98,5 %, корейцы - 0,5 %, китайцы - 0,4 %, другие народы - 0,6 %.  
Преобладающая религия – синтоизм и буддизм. Алтайская языковая семья. Язык – японский.
- Сред. плотность населения 300 чел./ кв.км. Урбанизация 80 %.
- Низкий уровень миграции из других стран.



# ***Население.***

Культура, традиции, обычаи:

- 1. икебана;*
- 2. бонсай;*
- 3. кабуки*



# Население.

- 4. сумо;
- 5. каллиграфия;
- 6. Национальная одежда (кимоно и т.д.);



馬 Лошадь	月 Луна, понедельник	好 Любить слева женщина справа ребенок	愛 Любовь
情 Любовь, страсть	念 Мгновенный ум, сознание, мысль	夢 Мечта	想 Мысль, идея
梅雨空 Настроение подобное небу в сезон дождей	空海 Небо и море небо как отражение моря	火 Огонь	待 Ожидание, ждать



# ***Население.***

**Культура, традиции, обычаи:**

**7. Японская кухня**

**8. Чайные церемонии и др.**





# ***Ресурсы.***

**Мирового значения:**

**- рыбные**

**Регионального значения:**

**- медные руды**

**- каменный уголь**

**- сера**

**- алюминиевые руды**

**хвойные леса.**


**Обеспеченность земельными ресурсами 0,03 га на душу населения.**

**Обеспеченность водными ресурсами недостаточная, менее 5 тыс. куб. метров на душу населения.**



## ***Промышленность.***

- Япония - вторая по объему ВВП экономически развитая страна мира.
- Ведущая отрасль экономики Японии – машиностроение (автомобилестроение, судостроение, электроника, робототехника и др.).
- Развита химическая промышленность: оргсинтеза и полимеров; металлургия, лесная промышленность, электроэнергетика, транспорт, и др.
- Специализация страны на мировом рынке: автомобилестроение.





# ***Сельское хозяйство.***

- Японское сельское хозяйство отличается высокой интенсивностью и урожайностью.
- Характерен высокий уровень химизации (применение удобрений, специальных добавок).
- Доля растениеводства превышает долю животноводства в два раза.
- Основная с/х культура – рис («японский хлеб»).

# ***Сельское хозяйство.***

К японскому с/х относятся также рыболовство, морской и лесной промыслы.

По вылову рыбы Япония занимает первое место в мире (12 млн. тонн) .  
Японии принадлежит первое место в мире по технологии аквакультуры.







**Спасибо за  
внимание!!!**