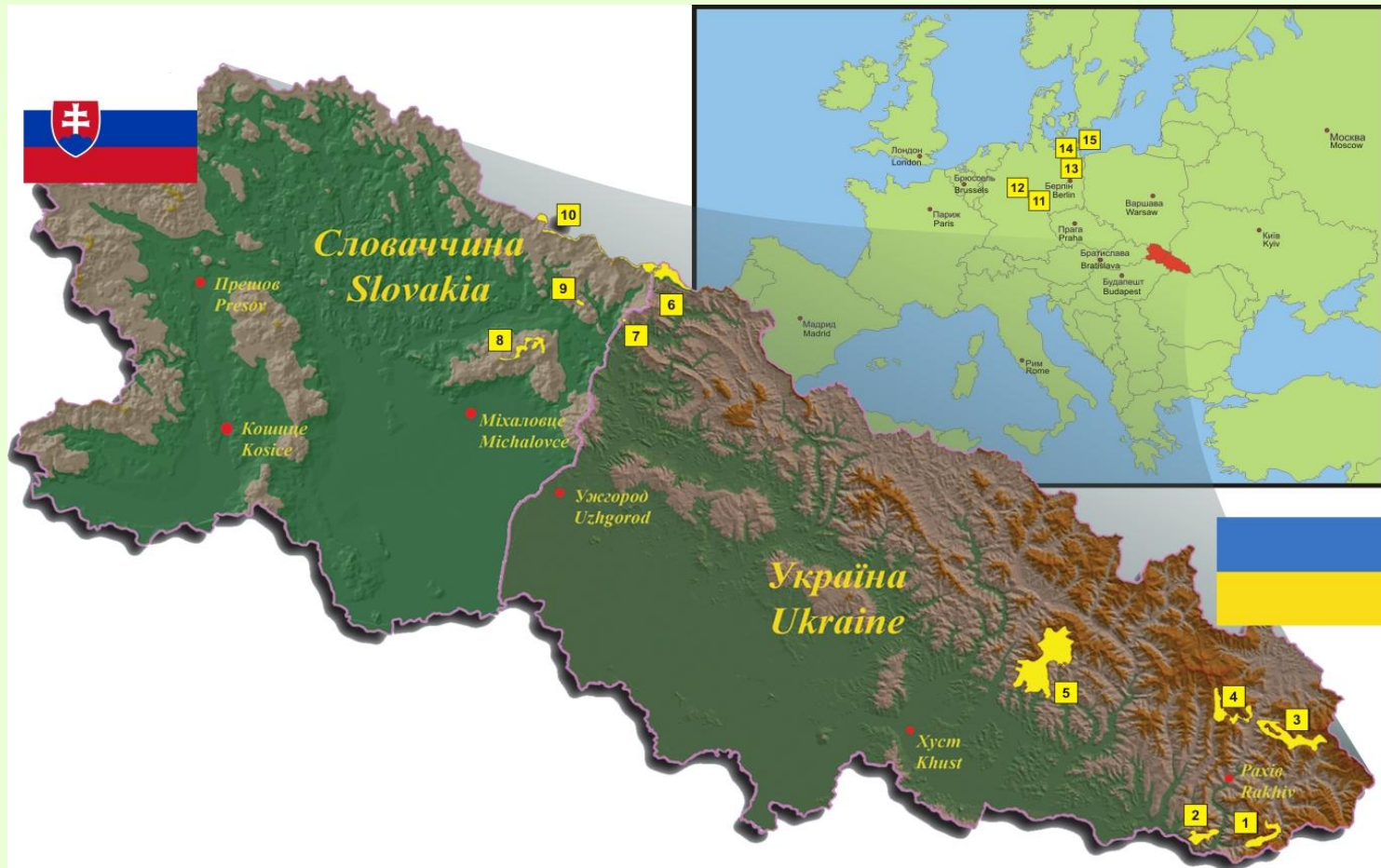


Букові праліси Карпат

Б'юкові праліси Карпат — транскордонний серійний природний об'єкт, що складається з десяти окремих масивів, які розташовані вздовж осі завдовжки 185 км. Простягається від Рахівських гір і Чорногірського хребта в Україні на захід Полонинським хребтом до гір Буковські Верхи та Вигорлат у Словаччині.





- Українсько-словацький об'єкт «Букові праліси Карпат» займає площу 77971,6 га, з яких 29278,9 га — заповідне ядро, а 48692,7 га — буферна зона. Понад 70 відсотків території об'єкта розташовані в Україні.
- Цей об'єкт становить надзвичайну цінність на світовому рівні як взірець недоторканих природних комплексів помірних лісів. Він репрезентує найзавершеніші й найповніші екологічні моделі, де відображено процеси, що відбуваються в чистих та мішаних лісостанах за різноманітних природно-кліматичних умов.



Лише тут найкраще зберігся неоціненний генофонд бука лісового та ряду інших видів з його ареалу. Букові праліси Карпат є надзвичайно важливими для розуміння повної картини історії та еволюції роду бука (*Fagus*), який завдяки своїй поширеності у північній півкулі є глобально важливим. Бук є однією із найважливіших складових помірних широколистяних лісів, які колись займали 40% території Європи.



Важливо також, що ці праліси зростають на всіх ґрунтовірних породах, що трапляються в Карпатах (кристалічні породи, вапняки, фліш, андезит), представляють 123 рослинні асоціації та володіють значним біологічним різноманіттям



Фауна

Фауна Карпат характеризується присутністю типових європейських лісових видів, проте вона має свої особливості. Завдяки величезним непорушеним лісовим територіям, Карпати служать притулком для життєздатних популяцій таких великих ссавців, як ведмідь, рись та вовк.



Розміщення і площа букових пралісів українсько-словацького об'єкта

№	Назва складової частини Name of component part	Природоохоронна територія Protected area	Площа Area (га/ha)	Буферна зона Buffer zone (га/ha)
1	 Мараморш Maramorosh	Карпатський біосферний заповідник Carpathian Biosphere Reserve	2243,6	6230,4
2	 Кузій-Трибушани Kuziy-Trybushany	Карпатський біосферний заповідник Carpathian Biosphere Reserve	1369,6	3163,4
3	 Черногора Chornohora	Карпатський біосферний заповідник Carpathian Biosphere Reserve	2476,8	12925
4	 Свидовець Svydovets	Карпатський біосферний заповідник Carpathian Biosphere Reserve	3030,5	5639,5
5	 Уголька-Широкий Луг Uholka-Shyrokyi Luh	Карпатський біосферний заповідник Carpathian Biosphere Reserve	11860	3301
6	 Стужиця-Ужок Stuzhytsia-Uzhok	Ужанський національний природний парк Uzhanskyi National Nature Park	2532	3615
7	 Рожок Rožok	Національний парк Полоніни Poloniny National Park	67,1	41,1
8	 Вігорлат Vihorlat	Охоронна ландшафтна область Вігорлат Vihorlat Protected Landscape Area	2578	2413
9	 Гавешова Havěšová	Національний парк Полоніни Poloniny National Park	171,3	64
10	 Стужиця-Буковські Верхи Stužica-Bukovské Vrchy	Національний парк Полоніни Poloniny National Park	2950	11300