

Латинская Америка

Общая характеристика

Учебно-воспитательные цели:

- Изучить основное политическое и экономическое положение Латинской Америки.
- Рассмотреть социально-экономический уровень развития стран Латинской Америки.
- Оценить природно-ресурсный потенциал для развития экономики этих стран.

Экономико-географическое положение



Основные цифры

$S = 21$ млн км

ЧН = 530 млн чел.

33 государства

Особенности ЭГП

- Близость США;
- Отдалённость др. стран;
- Панамский канал;
- Страны имеют выход к океану (кроме Боливии и Парагвая).

Государственный строй

 Аргентинская Республика Площадь в км²: 2 766 889 Числ. нас.: 33 099 000 ВВП на душу населения: 7290 (9130) \$ US	 Республика Боливия Площадь в км²: 1 098 581 Числ. нас.: 6 344 396 ВВП на душу населения: 770 (2400) \$ US	 Федеративная Республика Бразилия Площадь в км²: 8 511 996 Числ. нас.: 153 850 000 ВВП на душу населения: 3020 (5470) \$ US
 Республика Венесуэла Площадь в км²: 912 050 Числ. нас.: 20 310 000 ВВП на душу населения: 2840 (8130) \$ US	 Кооперативная Республика Гайана Площадь в км²: 214 969 Числ. нас.: 806 000 ВВП на душу населения: 350 (1710) \$ US	 Гвиана (Франция) Площадь в км²: 90 000 Числ. нас.: 123 000
 Республика Колумбия Площадь в км²: 1 141 748 Числ. нас.: 33 951 200 ВВП на душу населения: 1400 (5630) \$ US	 Республика Парагвай Площадь в км²: 406 752 Числ. нас.: 4 519 000 ВВП на душу населения: 1500 (3490) \$ US	 Республика Перу Площадь в км²: 1 285 216 Числ. нас.: 22 370 000 ВВП на душу населения: 1490 (3130) \$ US
 Республика Суринам Площадь в км²: 163 265 Числ. нас.: 404 000 ВВП на душу населения: 1210 (3670) \$ US	 Восточная Республика Уругвай Площадь в км²: 177 414 Числ. нас.: 3 131 000 ВВП на душу населения: 3910 (6350) \$ US	 Фолклендские (Мальвинские) острова (спорная территория Великобритании и Аргентины) Площадь в км²: 12 173 Числ. нас.: 2 121
 Республика Чили Площадь в км²: 756 626 Числ. нас.: 13 348 401 ВВП на душу населения:	 Республика Эквадор Площадь в км²: 272 045 Числ. нас.: 10 741 000 ВВП на душу населения:	 Южная Георгия и Южные Сандвичевы острова (Великобритания) Площадь в км²: 4092



Большинство — республики или страны Содружества Великобритании

Есть владения США, Нидерландов, Великобритании, Франции.

- В регионе в отличие от Зарубежной Азии нет ни одной монархии;
- Государства либо федеративные, либо унитарные республики;
- В регионе в отличие от Зарубежной Азии расположены государства содружества Великобритании и владения США, Нидерландов, Франции (Пуэрто-Рико, Гуам, Виргинские острова и т.д.)

Основные черты ЭГП и ПГП:

- Федеративные государства: Аргентина, Бразилия, Венесуэла, Мексика.
- Все остальные страны либо республики, либо государства в составе содружества, возглавляемого Великобританией.
- Все страны за исключением Боливии и Парагвая, имеют широкий выход к океану.
- Страны Латинской Америки находятся в сравнительной близости от США, удалены от других крупных регионов мира.
- Географически все страны делят на 4 региона:
 1. Мексика.
 2. Страны Центральной Америки и Вест-Индия.
 3. Страны бассейна Амазонки и Лаплатской низменности.
 4. Андские страны.

Природные ресурсы



- Полезные ископаемые:
 - горы } руды (Ag, Cu, Au)
 - пл-горья } алмазы
- Бразилия – 2 место по добыче ▲ (Каракас)
- прогибы – ▲, ▲, ■
(Боливия, Колумбия, Мексика, Венесуэла)
- Чили - селитра

Топливные ресурсы Латинской Америки



Условные обозначения

- | | |
|----------------|----------------|
| нефть | марганцев.руды |
| природный газ | медные руды |
| каменный уголь | алюминиев.руды |
| железная руда | оловянные руды |

Рудные полезные ископаемые



Условные обозначения

- | | |
|----------------|----------------|
| нефть | марганцев.руды |
| природный газ | медные руды |
| каменный уголь | алюминиев.руды |
| железная руда | оловянные руды |

Природные ресурсы



- Лесные ресурсы занимают $\frac{1}{2}$ S Лат. Америки
- По запасам воды – 1 место
- По запасам гидроэнергии – 2 (Азия)

Природные ресурсы

Как можно оценить природные предпосылки для развития хозяйства стран Латинской Америки?



Население региона



- Из истории;
- Тип воспроизводства;
- Этнический состав;
- Размещение;
- Урбанизация.




Памятники истории и культуры Латинской Америки



Население Латинской Америки



- II тип ВН: ЕП > 2% в год
- Этнический состав
 - Евр. – 25% населения
 - Монг. – индейцы – 15%
 - Негры – 10%
 - 50% = потомки см. брак



Основные черты размещения населения стран:

1. Один из наименее заселенных регионов мира со средней плотностью 25 чел. на км².
2. Неравномерность его размещения выражена сильнее, чем в большинстве других крупных регионов.
3. Ни в одном другом регионе мира население не освоило в такой мере обширные плоскогорья и не поднимается так высоко в горы.
4. Высокая концентрация населения в приокеанских зонах (200 чел на км²).

Численность населения стран.




Составляющие компоненты этнического состава населения:



Население Латинской Америки

- Госуд. язык – испанский, португальский (Бразилия?);
- Религия - католицизм, фетишизм;
- Пл. Н. =, Средняя Пл.Н = 25↓чел/км
- Уровень урбанизации = 76%
40 городов-миллионеров

+
Пласа
майор



Латиноамериканский тип города-

Урбанизация:

- Средний уровень урбанизации в регионе очень высокий – 6-7%.
- В Латинской Америке – 200 городов, из них 40 «городов-миллионеров».
- Крупнейшие агломерации:
 1. Мехико-сити и Сан-Паулу (около 20 млн. человек).
 2. Буэнос-Айрес и Рио-де-Жанейро (более 10млн. человек).
 3. Лима, Богота и Сантьяго-де-Чили (4,5 и 7 млн. человек).

Латиноамериканский тип города:

- Ядром города обычно служит центральная площадь («пласа майор»), на которой располагаются ратуша, собор, административные здания. От этой площади улицы расходятся под прямыми углами, образуя четкую «шахматную» сетку. На неё в последние десятилетия наложилась современная застройка.

Высокий экономический уровень развития:

- Промышленный облик определяют: Мексика, Аргентина, Бразилия, а также Венесуэла, Чили, Колумбия, Перу.
- Эти государства сосредотачивают 2/3 промышленного производства региона и на 9/10 обеспечивают свои потребности в промышленной продукции.

Хозяйство. Промышленность.

- **Ведущая** отрасль – горнодобывающая
- **В конце XX** века ведущие стали отрасли **обрабатывающие** (Me, ▲ - переработка)
- **4/5** обрабатывающих отраслей на «**большую тройку**» - Бразилия, Мексика, Аргентина.
- Из десяти крупнейших ГЭС мира пять приходится на Латинскую Америку.

Промышленность:

- В структуре горнодобывающей промышленности региона 1-ое место занимает нефть (Мексика и Венесуэла). На нефть и газ приходится почти 80% стоимости её экспорта.
- 2-ое место принадлежит железной руде, более $\frac{1}{4}$ мировой добычи (Бразилия, Мексика, Венесуэла).
- По добычи алюминиевого сырья – более $\frac{1}{4}$ мировой добычи и около $\frac{1}{2}$ экспорта бокситов (Ямайка, Бразилия, Венесуэла, Суринам).
- $\frac{1}{3}$ мировой добычи руд меди (в выплавке рафинированной меди лидирует Чили). В добыче руд меди выделяется Перу.

- По олову регион дает 1/3 мировой добычи (доминирует Боливия).
- По свинцовым и цинковым рудам Перу занимает 4-е место, Мексика – 6-е место в мире.
- По серебру (около 40% мировой добычи) – Мексика, Перу.
- По золоту (10% мировой добычи) – Бразилия и Перу.
- По ртути – на Мексику приходится 10% мировой добычи.
- По флюориту – 15% дает Мексика.
- По добыче слюды Бразилия является монополистом.
- По добыче никеля – Куба.

*Ведущие производители стали в мире
(2004 г.):*

Страна	Сталь, млн.т.
8. Бразилия	32,9
15. Мексика	16,7
29. Аргентина	5,1
32. Венесуэла	4,6

Сельское хозяйство

- **Высокотоварное, плантационное Х.**
монокультура – экспорт (бананы – Коста-Рика, Гондурас, Эквадор; кофе – Бразилия)
- **Потреб., малотоварное Х.;**
- **Причина отсталости –**
сохранение старых
форм землепользования –
латифундии
- **Гл. с/х район – Пампа (пшеница, кукур., мясо)**
- **Буэнос-Айрей – мясная столица Латины.**



Сельское хозяйство:

- Низкая продуктивность.
- Монокультурная специализация районов и даже стран.
- Экстенсивность ведения с/х многих стран.
- Малый удельный вес обрабатываемой площади (свыше 5% от всей территории).
- С одной стороны 10% - хозяйства помещиков, владеющих 1/3 с/х земель, с другой - малоземельные крестьяне — пионы.
- Огромную роль играет плантационное хозяйство, сочетающее элементы капиталистических и товарно-денежных отношений с элементами докапиталистическими, привязывающими к плантации работающих на ней рабочих.

Главные производители:

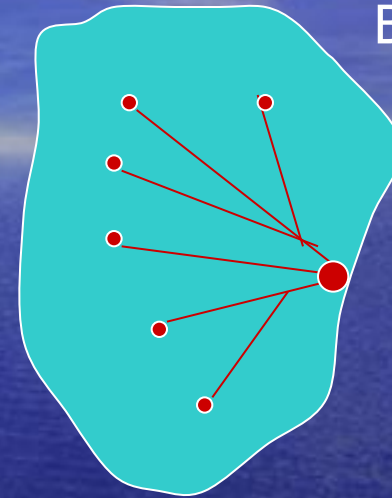
- **Сахарного тростника** являются Бразилия, Куба, Мексика.
- **Кофе**- лидеры Бразилия, Колумбия, Мексика.
- **Какао** – Бразилия, Эквадор, Колумбия.
- **Хлопчатника** - Бразилия, Мексика, Колумбия.
- **Ананасов** –Бразилия, Мексика.
- Основной производитель экспортных **зерновых культур** – Аргентина.
- **Апельсины** – Бразилия.
- **Бананы** – Эквадор и Колумбия.
- **«Теневое растениеводство»** - выращивание культур, содержащих наркотические вещества. Колумбия.

ЖИВОТНОВОДСТВО:

- Базируется на естественных степных пастбищах, а также посевах зерновых культур, которые используются в качестве зимних пастбищ для крупного рогатого скота в Аргентине, Уругвае, Бразилии.
- На долю региона приходится: $1/5$ мирового поголовья крупного рогатого скота, $1/10$ овец и свиней.
- Овцеводство развито в Перу, Мексике, Бразилии.
- Большим поголовьем лошадей отличаются Мексика, Аргентина, Бразилия.

Транспорт и туризм

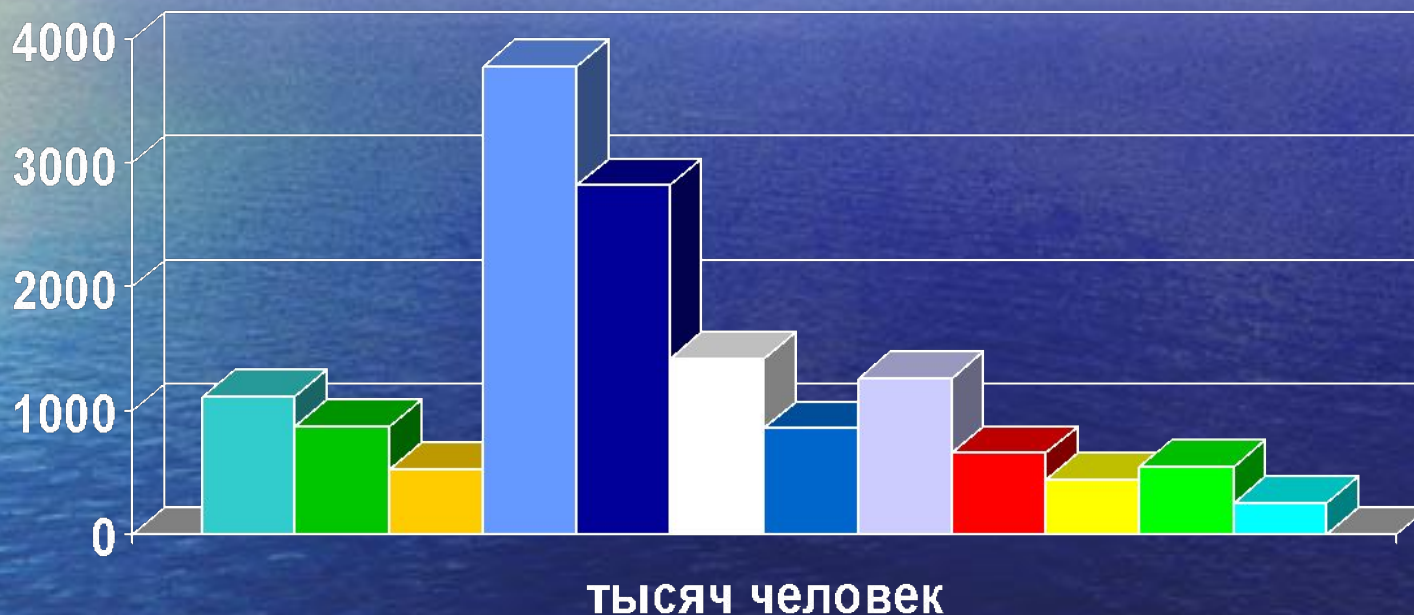
- Большая протяжённость железных дорог;
- Их низкая оснащённость;
- Большую роль играют морские порты;
- Самое длинное в мире Панамериканское шоссе - соединяет столицы стран
- Значительное место – туризм (страны – квартиросдатчики)



Веерообразная структура Х.
Порт или столица – «точки роста»



Посещаемость стран иностранными туристами.



Минеральные ресурсы:



- нефть - (Венесуэла, Мексика, Перу);
- газ – (Боливия, Венесуэла);
- уголь и уран – (Бразилия, Перу);
- железные руды – (Бразилия, Венесуэла);
- медные руды – (Чили, Перу, Мексика);

Лесные ресурсы

занимают более $\frac{1}{2}$ территории региона, это влажные экваториальные леса. Очень разнообразен их видовой состав, в настоящее время активно вырубаются.





Водные ресурсы:

- Здесь находятся крупнейшие водные системы Амазонки, Ориноко, Парана и др.
- Из десяти крупнейших ГЭС мира пять приходится на Латинскую Америку.

A wide-angle photograph of a calm ocean under a vast, blue sky with wispy white clouds. The sun is low on the horizon, creating a bright, shimmering reflection on the water's surface. The overall mood is peaceful and expansive.

Спасибо за внимание!