



Климаттық ерекшеліктері. Өзен көлдері.

Қазақстанның жазықтары



Шығыс Еуропа жазығы

Климаты

*Құрғақ континентті.
Қысы суық қаңтардың орташа
температурасы
солтүстігінде – 15°C,
оңтүстігінде - 8°C.*

*Жазы ыстық шілденің орташа
температурасы +22°C
+24°C.*

*Жауын-шашын мөлшері:
солтүстікте - 350 мм.
оңтүстікте – 140 мм.*





Шығыс Еуропа жазығы

- Ең ірі өзендері – *Жайық, Ойыл, Жем.*
- *Ойыл (ұзындығы 800 км) жайық өзенінің бір саласы.*
- *Жем (ұзындығы 712 м).*
- *Каспий теңізі 390 мың км.*

Тұран жазығы

Климаты:

- Құрғақ континентті.
- Жазы ыстық, қысы суық.
- Қаңтардың орташа температурасы:
 - солтүстікте -18°C .
 - оңтүстікте -5°C .
- Шілденің орташа температурасы:
 - солтүстікте $+22^{\circ}\text{C}$.
 - оңтүстікте $+29^{\circ}\text{C}$.
- Жауын-шашын мөлшері:
 - 80-100 мм.



Тұран жазығы

- *Сырдария, Арал, Шу, Талас, Торғай, Ырғыз, Шалқар, Ақсу, Лепсі, Іле, Қаратал, Тентек, Балқаш.*



Солтүстік Қазақ жазығы

Шілденің орташа температурасы:

+18°С, +20°С.



Қаңтардың орташа температурасы:

-17°С, -19°С.

Қар қалың түседі.

Қардың орташа қалыңдығы:

30-50 см.



Солтүстік Қазақ жазығы

- *Ертістің басты салалары – Тобыл, Есіл.*
- *Есіл – 1700 км.*
- *Тобыл – 800 км.*
- *Шағын өзендері: Үй, Тоғыззақ, Әйет, Обаған, Шағалалы, Сілеті, Өлеңті, Шідерті.*