

Русские путешественники



- Границы России омываются 12 морями, по территории нашей страны протекает 2,5 миллиона рек и расположено 3 миллиона озер.
- Её причисляют к Европе, однако при этом 2/3 её части находится на территории Азии. Россия, из-за своей обширной территории, обладает самой большой государственной границей и граничит с 16 государствами. В России существует 11 часовых поясов из-за большой её протяженности с Запада на Восток.
- Россию можно считать самой холодной страной в мире. Самая холодная точка России - село Оймякон, которое находится в Якутии ($-71,2^{\circ}$ С).


Дежнев Семен Иванович

Выдающийся русский путешественник, землепроходец, мореход, исследователь Северной и Восточной Сибири, казачий атаман, торговец пушниной. Первый известный мореплаватель, прошедший по Берингову проливу, соединяющему Северный Ледовитый океан с Тихим и разделяющему Азию и Северную Америку



Семен Дежнев


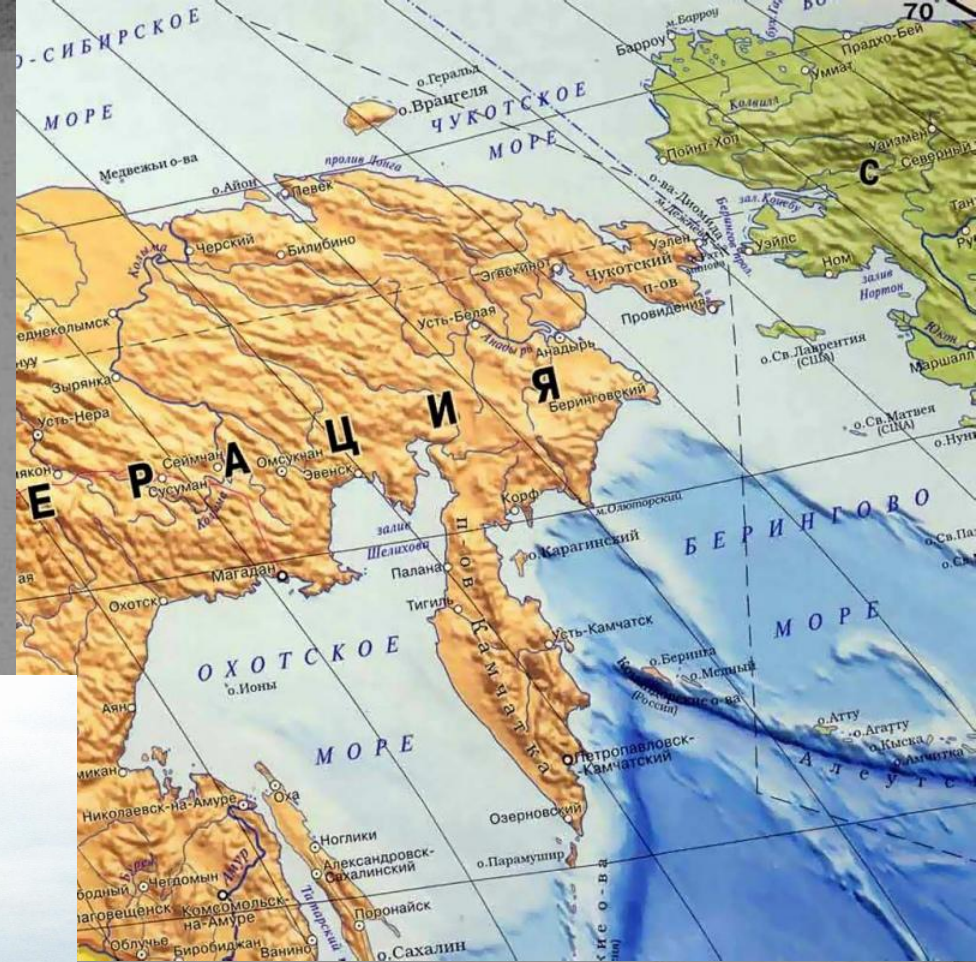
Проплыл Северным
Ледовитым океаном и
достиг восточного мыса
Азии. Открыл пролив
между Азией и
Америкой, позднее
названного Беринговым.
Первым обогнул
Чукотский полуостров.



1605-1673

Атлас

- Чукотский п-ов
- Мыс Дежнёва (крайняя восточная точка России)
- Чукотское море



Витус Беринг



В 1725—1730 и 1733—1741 годах руководил Первой и Второй Камчатскими экспедициями. Прошёл по проливу между Чукоткой и Аляской (впоследствии Берингов пролив), достиг Северной Америки и открыл ряд островов Алеутской гряды.

Именем Беринга назван ряд географических объектов:

- Берингово море.
- Берингов пролив.
- Остров Беринга.
- Мыс Беринга
- Ледник Беринга на Аляске.



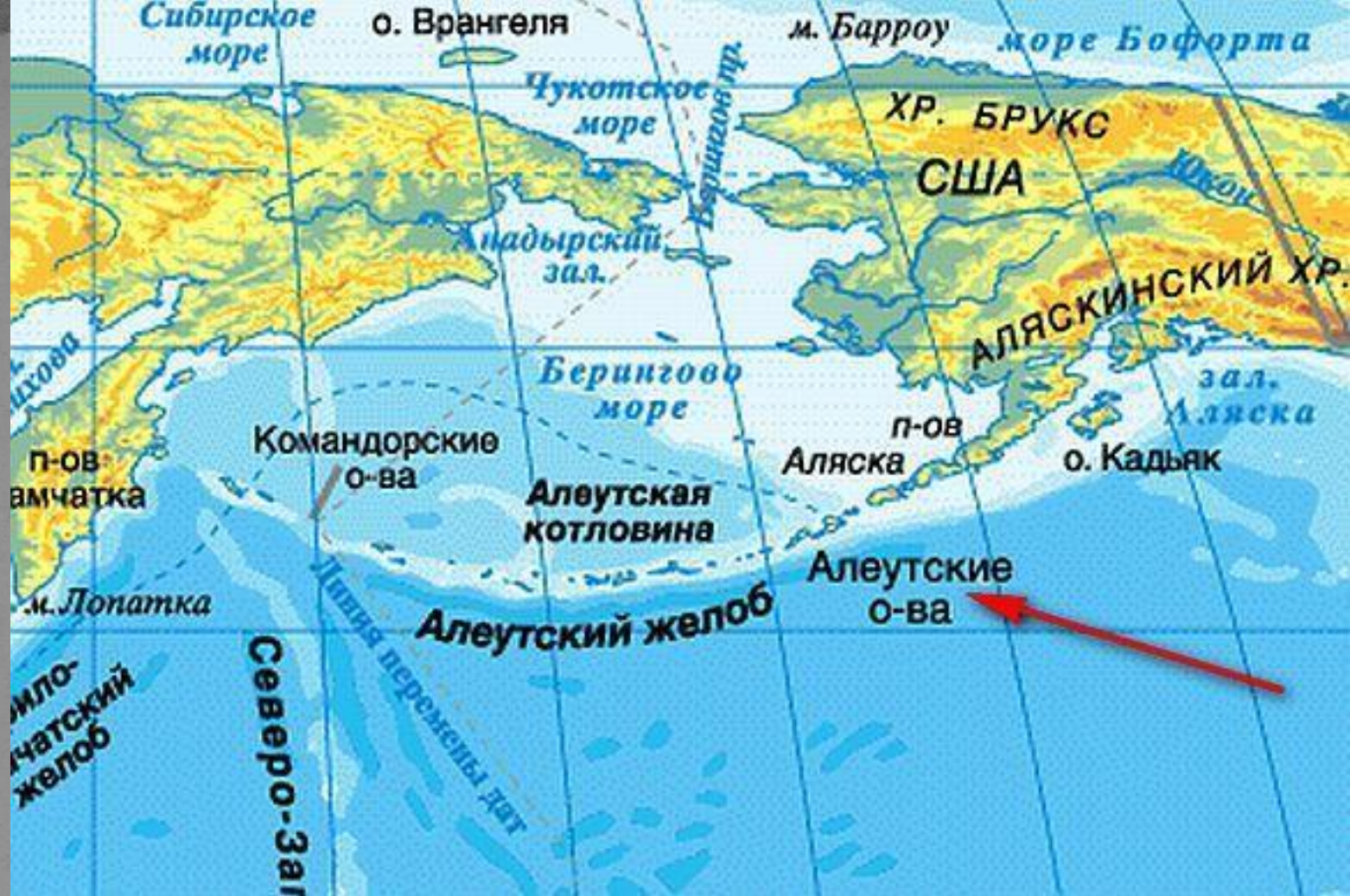


Алексей Ильич Чириков

Совместно с Витусом Берингом открыли Алеутские и Командорские острова, северо-западную Америку (1741-1742 год). В результате этой экспедиции Витус Беринг погиб. Эта экспедиция была названа Великой Северной экспедиции.



● Экспедиции В. Беринга и А. Чирикова открыли северо-западное побережье Северной Америки, Алеутские и Командорские острова, исследовали Сибирь, Охотское море, побережье Камчатки и Японии



Атлас

- Алеутские о-ва
- Командорские о-ва
- Берингово море
- Берингов пролив
- п-ов Камчатка
- п-ов Аляска

RUSSIA



USA



**РОССИЮ И США РАЗДЕЛЯЮТ ВСЕГО 4
КИЛОМЕТРА.**

Тест

1) В честь Абеля Тасмана назван(-ы)

- а) остров
- б) море
- в) остров и море
- г) остров и ледник

2) После какого
кругосветного плавания
Джеймс Кук объявил об
открытии нового материка?

- а) первого
- б) второго
- в) третьего
- г) четвёртого

3) Название материка
Австралия в переводе
означает

- а) Южная
- б) Неизвестная
- в) Земля
- г) Новая

4) Джеймс Кук отправился в первое плавание, когда ему исполнилось

- а) 12 лет
- б) 30 лет
- в) 40 лет
- г) 50 лет

5) Латинским выражение
«Неизвестная Южная
Земля» называли

- а) Южную Америку;
- б) Америку
- в) Австралию
- г) Азию

б) Название животного кенгуру на языке аборигенов Австралии означает

- а) длиннохвостое**
- б) «не понимаю»**
- в) «не знаю»**

7) Кроме Австралии Джеймс Кук открыл

- а) Гавайские острова
- б) Филиппинские острова
- в) Канарские острова
- г) остров Крит

8) Первым через пролив между Евразией и Америкой прошёл

- а) Витус Беринг
- б) Алексей Чириков
- в) Семён Дежнёв
- г) Джеймс Кук

9) Как назывался один из кораблей экспедиции Беринга и Чирикова?

- а) «Святой Илья»
- б) «Святой Павел»
- в) «Святой Николай»
- г) «Святой Георгий»

10) Как называется пролив между Евразией и Северной Америкой?

- а) Берингов пролив
- б) Торресов пролив
- в) Магелланов пролив

11) Установите соответствие

- 1. Афанасий Никитин
- 2. Семён Дежнёв
- 3. Витус Беринг
- 4. Алексей Чириков

