

**"КУЛЬТУРНО-ГЕОГРАФИЧЕСКИЙ ПОРТРЕТ  
ЦЕНТРАЛЬНОЙ РОССИИ.**

**МАКАРЕНКО АННА Р 21/9.**

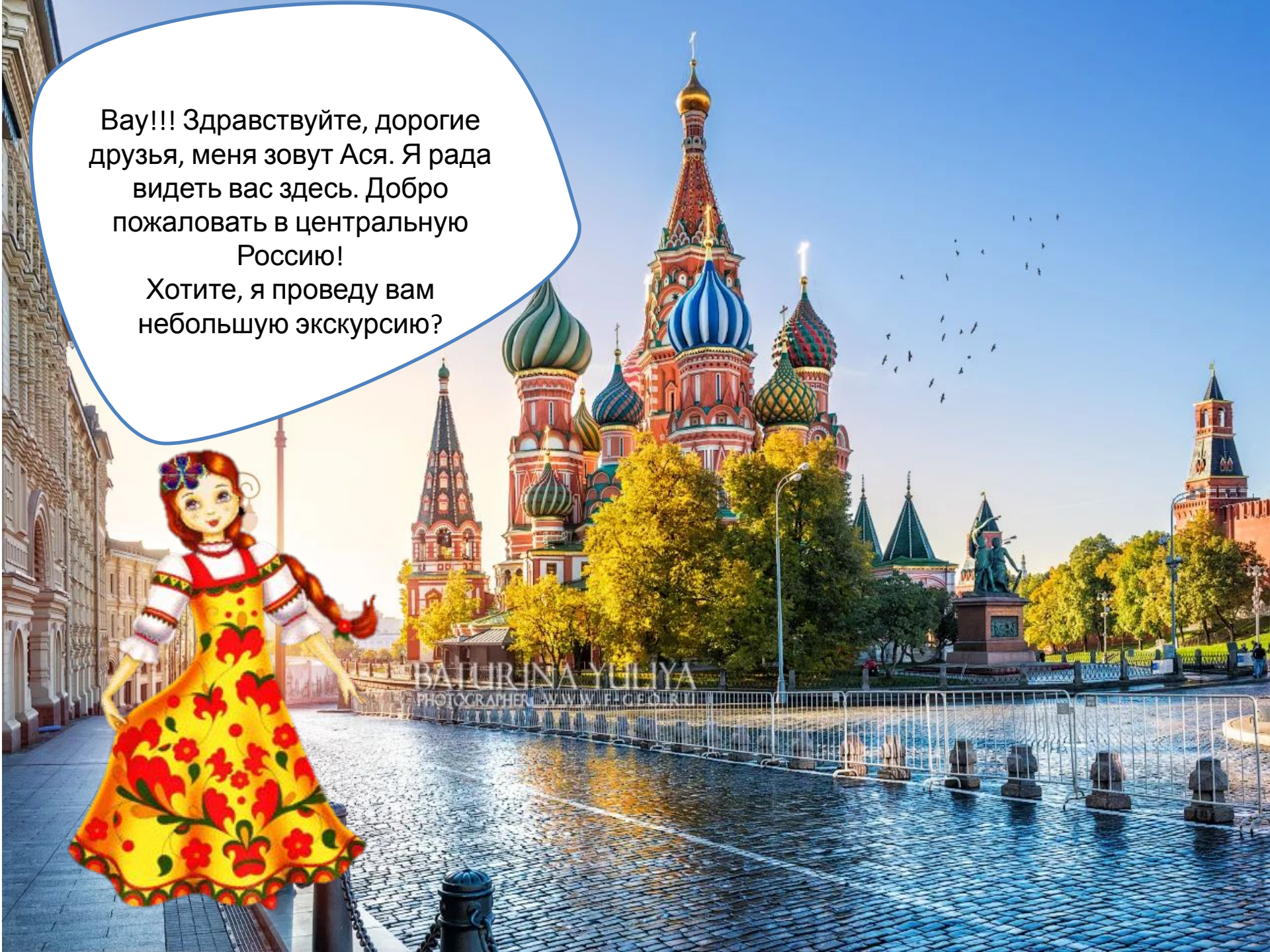


Вау!!! Здравствуйте, дорогие друзья, меня зовут Ася. Я рада видеть вас здесь. Добро пожаловать в центральную Россию!

Хотите, я проведу вам небольшую экскурсию?



БАЛУРИНА ЮЛИЯ  
PHOTOGRAPHER & VISUAL PROJECTS




Во –первых, центральная Россия находится в Западной Европе и включает в себя Владимирскую, Ивановскую, Калужскую, Костромскую, Московскую, Рязанскую, Смоленскую, Тверскую, Тульскую, Ярославскую области. А также граничит со странами: Украина, Белоруссия. Калининградская область граничит на западе с такими странами, как Латвия и Литва. На юге Россия граничит с такими государствами, как Грузия, Азербайджан, простирается по горе Кавказ.





В Центральной России климат умеренно-континентальный. Зима в Центральном районе России умеренно морозная, снежная, с устойчивым снежным покровом. Прогулки по **зимнему** лесу и лыжный туризм в хорошую погоду - весьма популярные виды отдыха в Центральном районе.

**Весной** солнечных дней становится еще больше, это самое сухое время в году. Теплые майские денечки - любимое время для туристов-водников. По еще высокой и быстрой от половодья воде многочисленных малых речушек очень удобно сплавляться, совершая короткие путешествия или тренировки во время праздничных и выходных дней. **Лето** в Средней полосе России теплое, умеренно влажное, с преобладанием переменной облачной погоды. Период **осенних** солнечных дней по традиции называют "бабьим летом". Таким образом, в Центральном районе России благоприятный для отдыха и туризма период длится 120 - 130 дней, начинаясь в первой половине мая и заканчиваясь в конце сентября. Большая часть осадков выпадает в теплое время года в виде коротких интенсивных дождей.



Наша страна занимает первое место в мире по разведанным запасам газа, железной и медной руд, калийных солей и апатитов, торфа, янтаря и алмазов, второе место — по запасам угля и золота, выделяется запасами многих цветных металлов. Среди других видов природных ресурсов значимы биологические (особенно лесные), водные и земельные. Россия занимает первое место в мире по общим земельным и лесным площадям, запасам древесины и приливной энергии морей, второе место — по запасам водных ресурсов и пресной воды, экономическому гидроэнергopotенциалу рек, третье место — по площади обрабатываемых земель. Она занимает одно из первых мест в мире по запасам охотничьих животных и промысловых рыб.

Население центральной России – это в основном представители русской нации, и в процентном соотношении это около 89%. Так как регион граничит со странами СНГ, то на территории округа проживают также украинцы и белорусы (не более 1,5%), а также те, кто приезжает сюда на работу и остается жить – армяне, азербайджанцы, узбеки, молдаване (не более 1%).



Россия — одна из немногих стран, на территории которых проживают представители всех трёх мировых религий: христианства, ислама и буддизма.

Подавляющая часть верующего населения исповедует православное христианство. Русская Православная Церковь — крупнейшая православная церковь мира.

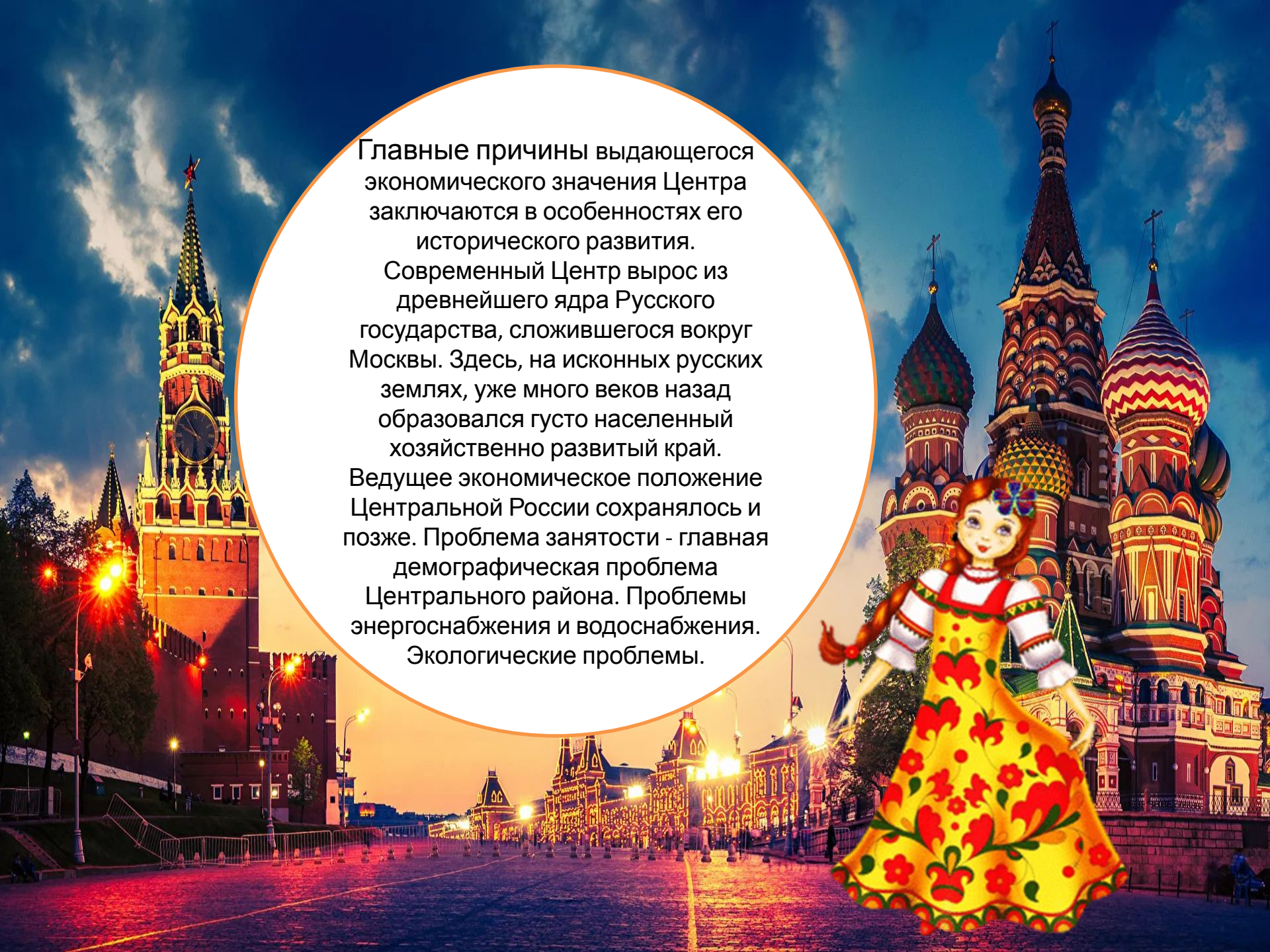


Главные причины выдающегося экономического значения Центра заключаются в особенностях его исторического развития.

Современный Центр вырос из древнейшего ядра Русского государства, сложившегося вокруг Москвы. Здесь, на исконных русских землях, уже много веков назад образовался густо населенный хозяйственно развитый край.

Ведущее экономическое положение Центральной России сохранялось и позже. Проблема занятости - главная демографическая проблема Центрального района. Проблемы энергоснабжения и водоснабжения.

Экологические проблемы.





У центральной России  
очень богатая культура.  
Ее архитектура  
завораживает, а танцы  
и песни заставляют  
человека смеяться и  
плакать. В музеях вы  
сможете насладиться  
великим  
изобразительным  
искусством.






**Московский кремль и Красная площадь** образуют единый архитектурный ансамбль, создаваемый на протяжении XV-XX вв. Кремль – самая древняя часть столицы России, расположенная на берегу Москва-реки. Именно здесь, на Боровицком холме, еще в середине XII в. князь Юрий Долгорукий основал свою усадьбу-крепость, впервые упомянутую в 1147 г. Стены и башни Кремля были воздвигнуты из красного кирпича на месте прежних белокаменных в конце XV в.



**Церковь Вознесения в Коломенском** находится на юго-востоке современной Москвы, на крутом берегу Москва-реки. Ранее здесь находилась усадьба Василия III – нарядный архитектурный ансамбль, окруженный садами и прудами. Церковь Вознесения была построена в 1532 г. в ознаменование рождения сына Василия III – будущего царя Ивана IV (Грозного). Шатровая столпообразная форма церкви (высота 60 м) создана под влиянием деревянных

**Исторический центр Ярославля** (включает ряд архитектурных памятников, созданных в основном в XVII в. Ярославль находится к северо-востоку от Москвы, на крутом берегу Волги. Город был основан Ярославом Мудрым. В XIII в. в городе был основан Спасо-Преображенский монастырь, ставший культурным центром Ярославского княжества. Здесь по приказу Василия III был построен трехглавый Спасо-Преображенский собор. В XVII в. на правом берегу Волги был создан удивительный по красоте храмовый ансамбль, включающий церковь Владимирской Божьей Матери, церковь Иоанна Златоуста и 37-метровую колокольню типа предельской ограда.



Люлюкин Евгений





Надеюсь, что вам понравилась экскурсия. Очень жду вас к себе в Россию. Здесь вы всегда сможете набраться хороших впечатлений и отдохнуть душой. До встречи!!!

