

# Население Дальнего Востока

-



# Размещение населения



# Закономерности размещения населения

- слабая заселённость и чрезвычайно низкая средняя плотность населения
- тяготение населения к транспортным путям и местам разработки полезных ископаемых
- более высокая плотность населения в южной части, там где, во-первых, проходит Транссибирская магистраль, а во-вторых, природные условия наиболее благоприятны для жизни людей.

# Доля района в территории и населении



 - Доля района в территории России

 - Доля района в населении России


# Народы Дальнего Востока



# Схема народов Дальнего Востока




# Представители “малых народов” Коряк






# Представители “малых народов” Якуты



# Представители “малых народов”

## Ульчи

## Юкагиры



# Представители “малых народов”

Чукчи

Нивхи



# Особенности современного населения

Соотношение городского и сельского населения

Владивосток – 637 тыс. чел.

Хабаровск - 609 тыс. чел.

Благовещенск – 214 тыс. чел.

Якутск - 194 тыс. чел.

Магадан – 135 тыс. чел.



# Как расположены города Дальнего Востока?

- 1) Часть городов расположена вдоль трассы Транссиба.
- 2) Часть городов расположена вдоль Тихоокеанского побережья.



политический,  
культурный и  
экономический  
центр региона;  
административный  
центр [Приморского  
края](#) — город и порт  
на Дальнем  
Востоке России;  
финансовый,  
политический,  
культурный и  
экономический  
центр региона;

Один из крупных городов Дальнего Востока.  
Население — 606 653 человек.  
Владивосток железнодорожный вокзал.



- Название «Владивосток» образовано от слов «*владеть*» и «*Восток*», по аналогии с [Владикавказом](#) (1784 год).
- Неофициальное [китайское](#) название города — 海參崴 (произносится «хайшэньвэй» или «хайшэньвай»), что в переводе означает «залив трепанга». Это название употребляется до сих пор, хотя существует и официальная китайская транскрипция 符拉迪沃斯托克.
- В [японском языке](#) В японском языке в [период Мэйдзи](#) В японском языке в период Мэйдзи для обозначения Владивостока было подобрано [созвучное иероглифическое название](#) 浦塩 (урадзио, «Соляная бухта»)↓



# Мост на о. Русский



На острове расположился Дальневосточный  
Федеральный университет, объединивший несколько  
ведущих дальневосточных ВУЗов под одним крылом.




# Бухта Золотой Рог.




Это памятник в честь посещения в 1891 году цесаревичем Николаем, будущим императором, далекого от столицы города, но это одновременно и символ восточных ворот России.

Узнаваемый русско-византийский стиль представал перед всеми пребывающими в город на торговых судах и кораблях.

Ведь до открытия железнодорожного сообщения с центральной частью России оставалось больше десяти лет.



Ворота являются одной из главных архитектурных достопримечательностей города. Смотрятся они очень монументально и нарядно. Арка построена из камня и кирпича в русско-византийском стиле. На вершине купола сверкает золотой двуглавый орёл.



# Железнодорожный вокзал во Владивостоке.



Сопка Орлиное гнездо. Видовая площадка расположена не на самой вершине сопки Орлиное гнездо, но на центральную часть Владивостока, бухту Золотой Рог, Амурский залив отсюда открывается захватывающий вид, здесь вы ощутите трёхмерность и своеобразие города. Это всегда была одна из лучших точек для панорамного обзора, и до, и после возведения Золотого моста, дневной вид мне больше нравится.

Впечатления и фото будут более эффектные в ясную погоду, в туман абсолютно не то. Владивосток является одним из самых ветреных городов России, поэтому на видовой площадке часто дует свежий ветер.



Маяк Эгершельд. Маяк в очень живописной бухте. Дорога к маяку появляется при отливе. Место обязательно к посещению. Это своего рода визитная карточка Владивостока.





# Центральная площадь Владивостока



# Океанариум на острове Русском.



административный центр [Дальневосточного федерального округа](#) — город (с 1880 года) в России, административный центр Дальневосточного федерального округа России и [Хабаровского края](#) — город (с 1880 года) в России, административный центр Дальневосточного федерального округа России и Хабаровского края. Один из крупнейших политических, образовательных и культурных центров [Дальнего Востока России](#).  
Население — 611 160 чел. (2016). Площадь города — 386 км<sup>2</sup>.




году как пост Хабаровка, назван в честь русского землепроходца XVII века Ерофея Хабарова. С 1880 года — город Хабаровка, административный центр Приморской области, с [1884 года](#) Основан в 1858 году как пост Хабаровка, назван в честь русского землепроходца XVII века Ерофея



административный  
административный  
[ства](#) Основан в 1858  
в честь русского  
Хабарова. С 1880 года —  
центр Приморской  
административный центр Приамурского  
района, переименован в [1893](#)


Хабаровск в 1890-х  
годах.

Памятник Ерофею Павловичу Хабарову. Памятник находится на отреставрированной вокзальной площади по ул. Ленинградской. Выходишь с вокзала и сразу смотришь на памятник



Амурский мост, который вплоть до 1917 года носил название "Алексеевский" - крупнейший на Транссибирской магистрали мост через реку Амур.

Это двухъярусный мост с железнодорожным и автомобильным движением действительно грандиозное и величественное сооружение, которое часто называют "Амурским чудом"



Этот монумент уже стал одним из символов града Хабаровска.

Тем более, генерал-губернатор Н.Н.Муравьев-Амурский располагается в самом центральном парке города возле места "Утес" с великолепными видами на набережную и Амур-

Батюшки



Площадь Ленина в Хабаровске - очень красивое место, любимое горожанами и гостями города.







Спасо-Трехсвятский кафедральный собор — православный собор в Хабаровске, возведённый на крутом берегу Амура в 2001—2004 годах. Согласно ряду источников, является третьим по высоте храмом России после Храма Христа Спасителя в Москве и Исаакиевского собора в Санкт-Петербурге. Строительство кафедрального собора в Хабаровске благословил Патриарх Московский и всея Руси Алексей II. Первый камень в основание храма был заложен в 2001 году. 16 октября 2003 года епископ Хабаровский и Приамурский Марк отслужил благодарственный молебен по завершении

СТРОИТЕЛЬСТВА



города с 1939 года. Река Магаданка делит город на две части.

Крупнейшей рекой в пределах городского округа является Дукча, долина которой имеет важное сельскохозяйственное и рекреационное значение для экономики города. Исторический центр образуют ансамбли зданий, построенные в 1950-е годы по проектам [ленинградских](#) Основан как рабочий посёлок для освоения полезных ископаемых Колымского края в 1929 году, статус города с 1939 года. Река Магаданка делит город на две части. Крупнейшей рекой в пределах городского округа



рекреационное значение для экономики города. Исторический

- Откуда взялось название Магадан, до сих пор точно не известно. По одной из версий оно произошло от эвенского Откуда взялось название Магадан, до сих пор точно не известно. По одной из версий оно произошло от эвенского слова «монгодан» — морские наносы Откуда взялось название Магадан, до сих пор точно не известно. По одной из версий оно произошло от эвенского слова «монгодан» — морские наносы, по другой — «монгот» —

# МАГАДАН





Маска Скорби.

В 1932 г. № 287/с был создан Северо-Восточный исправительно-трудовой лагерь (Севвостлаг или УСВИТЛ). Первый этап заключённых (не менее 100 человек) прибыл в бухту Нагаева на пароходе «Сахалин» вместе с другими вольнонаёмными работниками гостреста и стрелками военизированной охраны 4 февраля [1932 года](#). Затем, с открытием навигации 1932 г. в бухту Нагаева начался массовый завоз заключённых. Генрих Ягода приказал выделить для «Дальстроя» *16 тысяч вполне здоровых заключённых*. Однако данный план был «недовыполнен». Поздней осенью [1932 года](#) на Колыму было доставлено 12 тысяч заключённых. Итог: никто из «зэков», охранников и овчарок *не пережил Колымской зимы*.

Административный центр Амурской области и

[Благовещенского района](#) — город в России. Административный центр Амурской области и Благовещенского района, образует «[Городской округ город Благовещенск](#) — город в России.

Административный центр Амурской области и



# Железнодорожный вокзал Благовещенска.





- Впервые русские Впервые русские появились на месте слияния двух рек — Амура Впервые русские появились на месте слияния двух рек — Амура и Зеи Впервые русские появились на месте слияния двух рек — Амура и Зеи — летом 1644 года, когда там остановился первопроходец Василий Данилович Поярков Впервые русские появились на месте слияния двух рек — Амура и Зеи — летом 1644 года, когда там остановился первопроходец Василий Данилович Поярков со своим отрядом. В 1653 году землепроходец Ерофей Павлович Хабаров Впервые русские появились на

Годом основания Благовещенска  
считается 1856 год, когда был  
заложен Усть-Зейский военный  
пост.



План города 1869 года.



Универмаг товарищества «[Кунст и Альберс](#)» в 1911 году.

- А. П. Чехов, побывавший в Благовещенске в 1890 году, оставил в своих письмах такие записи: «Здесь не боятся говорить громко. Арестовывать здесь некому и ссылать некуда, либеральничай сколько влезет. Народ всё больше независимый, самостоятельный и с логикой; я влюблён в Амур, охотно бы пожил на нём года два. И красиво, и просторно, и свободно, и тепло. Последний ссыльный дышит на Амуре легче, чем самый первый генерал в России; Амур чрезвычайно интересный край. Жизнь тут кипит такая, о какой в Европе и понятия не имеют»

# Специфические особенности Дальнего Востока

- 1) Острый дефицит рабочей силы, усиливающийся в последнее время вследствие прекращения государственной поддержки наименее рентабельных отраслей.
- 2) Временность пребывания в регионе значительной массы людей.