

Белиз МЕМЛЕКЕТІ

ОРЫНДАҒАН: МҰСТАХАНОВА ӘСЕМ

ТОБЫ: ДЕФ15-3

I Деңгей

- **Белиз**—Орталық Америкадағы мемлекет. 1973 жылға дейін Британдық Гондурас аталып келді. Солтүстікте Мексикамен, батыста Гватемаламен шектеседі. Белиздің шығысын Кариб теңізі шаяды.
- **Елдің аумағы** — 22 966 км² жерінің аумағы бойынша 150-ші орынды алып жатыр.



- **Халқының саны** — 315 мың (2010). Жылдық өсу — 2,1 % Орташа өмір сүру ұзақтығы— 68 жас. Қала халқы — 52 % (2008) АИВ-мен (ВИЧ) ауыратындар саны— 2,1 % .
- **Этникалық құрамы** айтарлықтай күрделі. Елде метистер (испано-үндістер) — 48,7 %, • креолы (англо-африкандықтар) — 24,9 %, • майя үндістері— 10,6 %, • гарифуна (африкано- үндістер) — 6,1 %, • басқалар (ақтар, қытайлар) — 9,7 %.





II Денгей


Елтаңбасы

Туы



- 
- Елдің негізі тілі - ағылшын тілі.
 - Бірақ ол халықтың 4%-ның ғана ана тілі
 - Елдің сауаттылығы—70%.

- 
- Белиздік креоль тілімен 33% сөйлейді.
 - 46% халық испанша сөйлейді
 - Майя тілі 9% адамының ана тілі.

- 
- Гарифуна тілімен 3% адам сөйлейді.
 - 2001 жылы ЮНЕСКО-ның шешімімен бұл тіл ауызекі сөйлеудің ұлы туындысы болып танылды.



Танымал адамдары



Дин Оливер Барроу — премьер-министр



Марион Джонс — американскандык жеңіл атлетикашы



Милтона Паласио баскетболист

II Деңгей

- Ең көп табысты саласы — туризм. Одан кейін теңіз тауарлары, цитрустық өсімдіктер, қант құрағы, банан мен киімдер дамыған.



Белиздің мәдениеті майя үндістерінен бастау алады. Бағасыз майя мұраларына храмдар мен сарайлар т.б. жатады. Үлкен майя мәдениеті орталығына әлі де елде сақталған Шунантунич, Алтун-Ха, Караколь, Куэйо, Ламанай жатады. Баспалдақты пирамидалар, Ламанай храмындағы алып маскалар, ғалымдар арасында талас тудырған хрусталь бассүйек табылған тылсым Лубаантун бәрі-бәрі майя мәдениетінің мұралары.





Мұнда орналасқан ягуарлар мекендейтін қорық көп қызығушылық тудырады. Ол әлемдегі жалғыз ягуар қорығы.

ҰЛТЫҚ тағамдары

Рекардо



Панаде



Тарихы

Колониальды кезеңге дейінгі уақыт.Ертеде Белиз жерінің барлығына дерлік бөлігін майя үндістері мекендеген. Ерте классикалық-майя өркениеті кезінде мұнда 400 мыңдай адам тұрған. XVII ғасырдың соңына дейін мұнда колонистерге бағынбайтын Типу елді-мекені болды. Толығымен бұл аумақтағы майяларды бағындыру 1697 жылы ғана жүзеге асты.

Колониальдық кезең.Ең бірінші ағылшын колониясы Белизде 1638 жылы пайда болды.1930-ншы жылдардағы экономикалық дағдарыста колонияның шығаратын ағаштарына Еуропадан сұраныс болмай, экономикасы құлдырап кетті. Елде жұмыссыздық жайлап, оған 1931 жылы болған құйын-дауыл да қосылды. 1959 жылы Белизге Канададан меннониттер көшіп келді. 1964 жылы колония өзін-өзі басқару құқығына ие болды. 1973 атауы Белиз болып өзгерді.

1981 жылы 21 қыркүйек күні Белиз тәуелсіздік алды

III Деңгей

- Егер, Белиз мемлекетіне баруыма 2 ай ғана уақытым қалса, онда мен ең алдымен ғаламтор арқалы Белиз мемлекеті жайлы мәліметтер яғни ең көрікті жерлері, тағамдары, ұлттық киімдері жайлы іздеп тізім жазып алар едім.
- Өзіме қажетті фотоаппарат , Белиз елінің картасын, ұлттық тағамдар мен киімдерден құрт пен камзолды алып барар едім.
- Белиз елінен мен өзімен бірге кәдесыйлар, Белиз мемлекетінің суреттерін, ұлттық киімін, ыдыс-аяғын әкелер едім.



IV Деңгей

Ұқсастығы:

1.Тәуелсіздігі

Айырмашылығы:

1.Басқару органы

2.Климаты

3.Экономикасы

4.Тағамдары

5.Діні, тілі

Тайм-менеджмент: Мен осы профайлингті жасауыма 2 күн уақытым кетті.

Интенсификация: Мен осы профайлингті жасаған кезімде қиналған тұсым ұқсастығын, танымал адамдарын табу болды.

